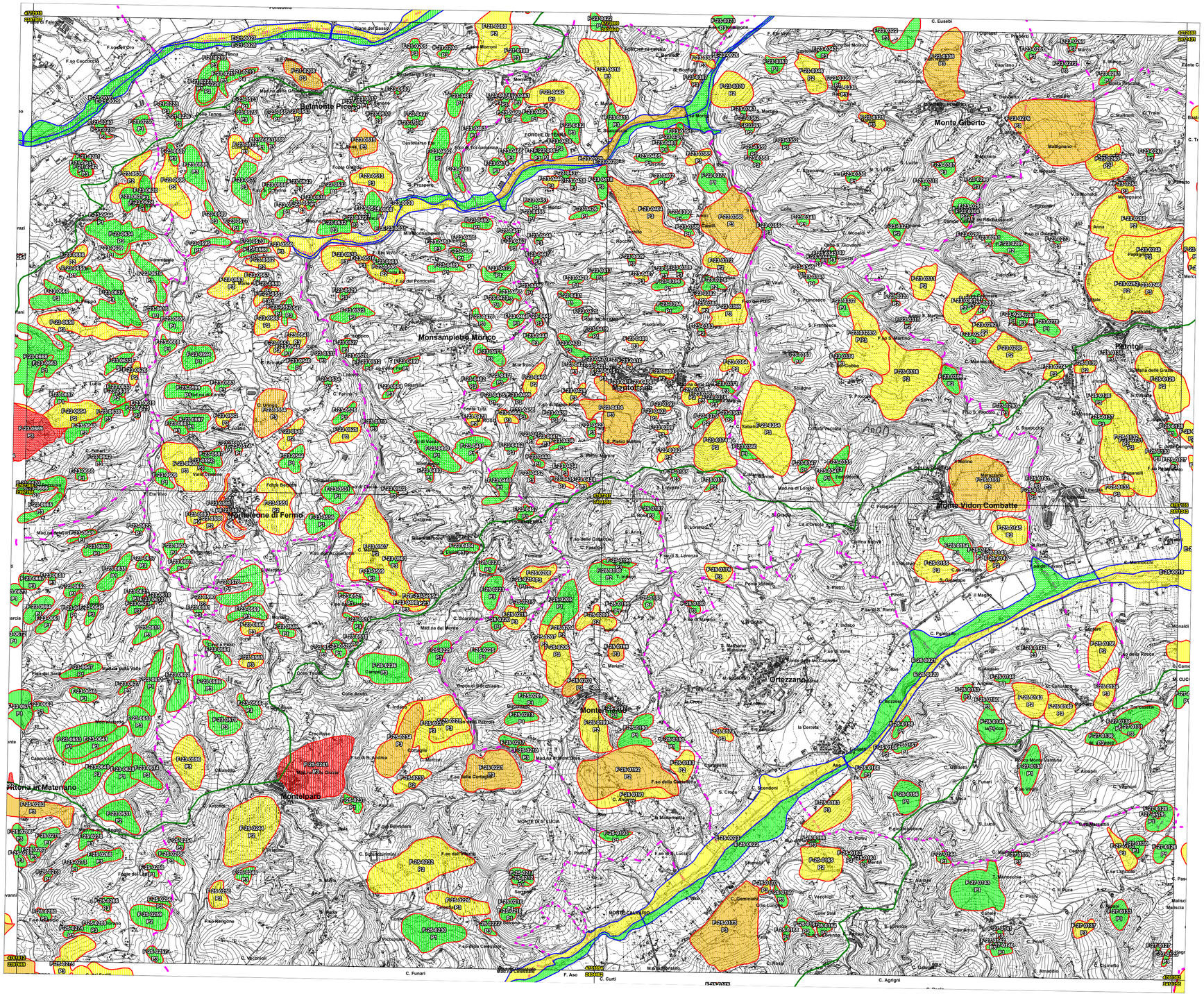

REGIONE MARCHE
Autorita' di Bacino Regionale

Piano Assetto Idrogeologico (PAI)

Adottato dal Comitato Istituzionale con Delibere n.15/2001 e n.42/2003

CARTA DEL RISCHIO IDROGEOLOGICO

Tavola RI 66

SCALA 1:25.000

1000m 500m 0 1 2km

PROIEZIONE CONFORME DI GAUSS-BOAGA (SISTEMA NAZIONALE)

L'equidistanza fra le curve di livello è di m 10

Base Cartografica:
C.T.R. regionale 1:10.000 (agg. 2000):
- Carta dei limiti amministrativi, dei toponimi
- Carta dei bacini idrografici

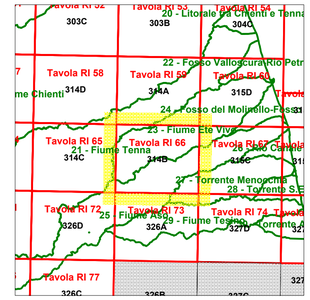

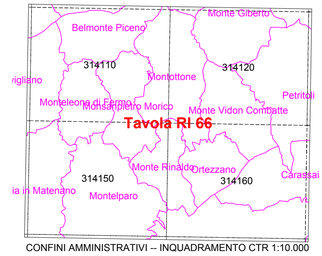

CONFINI AMMINISTRATIVI -- INQUADRAMENTO CTR 1:10.000

INQUADRAMENTO Tavola RI

INQUADRAMENTO TAVOLE RIDUZIONE CTR 1:25.000

INQUADRAMENTO BACINI IDROGRAFICI

LEGENDA

Aree a rischio frana
(codice F-xx-yyyy)

- Rischio moderato (R1)
- Rischio medio (R2)
- Rischio elevato (R3)
- Rischio molto elevato (R4)

Aree a rischio esondazione
(codice E-xx-yyyy)

- Rischio moderato (R1)
- Rischio medio (R2)
- Rischio elevato (R3)
- Rischio molto elevato (R4)

Aree a rischio valanga
(codice V-xx-yyyy)

- Rischio molto elevato (R4)

Limite di bacino idrografico

DESCRIZIONE CODICE LEGATO AI FENOMENI

numero identificativo di bacino
Z - XX - YYYY
numero progressivo fenomeno
iniziale tipo di rischio

- Limite Regionale
- Limite Provinciale
- Limite Comunale

NOTE:

1. Eventuali copie in b/n dell'elaborato grafico devono essere corredate dalle tabelle "Quadro delle pericolosità dei fenomeni gravitativi" -elaborato c) del PAI-;
2. qualora gli attributi (codice fenomeno e relativa pericolosità P) di aree contigue si sovrappongano graficamente, il singolo attributo può essere individuato in base al poligono in formato digitale, disponibile su richiesta per le Amministrazioni Pubbliche.

AUTORITA' DI BACINO REGIONALE
-- MAGGIO 2003 --

Tavola RI 66