



www.europa.marche.it



Ciclovie delle Marche

Attuazione della Rete Ciclabile Regionale

BIKE PARK Montefeltro

Montecopiolo

27 febbraio 2020



Servizio Tutela Gestione
e Assetto del Territorio

Rendiconti *Amo*
le Marche



BIKE PARK

enti interessati

Ente parco interregionale del Sasso
Simone e Simoncello,
Unione montana del Montefeltro,
Comuni di Carpegna, Frontino,
Montecopiolo, Piandimeleto,
Pietrarubbia

7

km totali dei tracciati

14,5

finanziamento stanziato M€

Regione Marche -
Piano investimenti

1,2

BIKE PARK

Premesse

Maggio 2018

viene stipulato un **accordo di programma** tra

- ◆ Ente parco interregionale del Sasso Simone e Simoncello
- ◆ Unione montana del Montefeltro
- ◆ Comuni di Carpegna, Frontino, Montecopiolo, Pennabilli, Piandimeleto e Pietrarubbia

per la realizzazione di una serie di percorsi e servizi per la mountain bike (Montefeltro Bike Park) che abbiano come fulcro il Monte Carpegna

Dicembre 2018

la **Regione Marche stanZIA 1,2 M€** (Piano investimenti 2019-2021) per la progettazione e realizzazione del Montefeltro Bike Park

BIKE PARK

Obiettivi e benefici attesi



OBIETTIVO

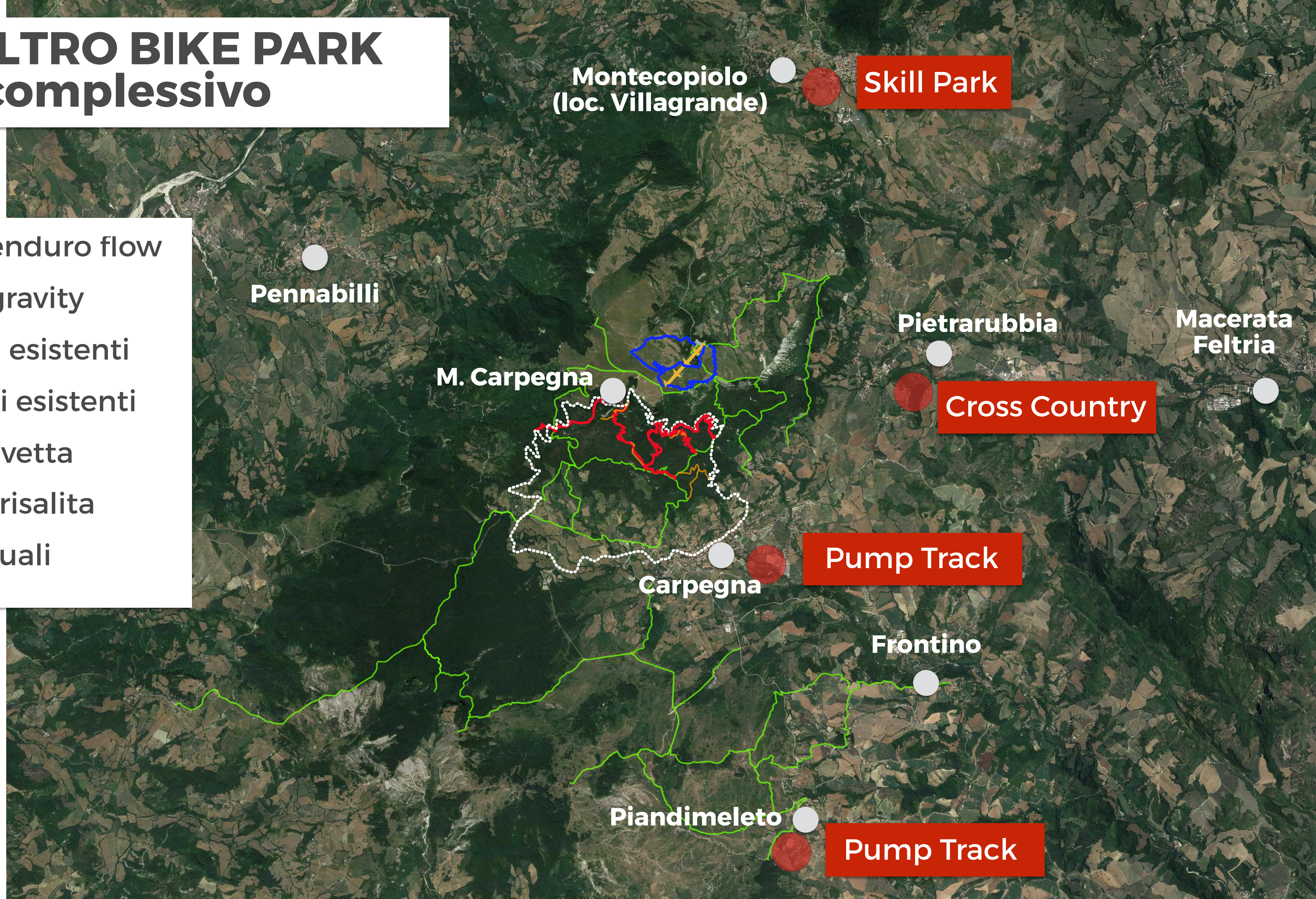
Rilanciare il comprensorio del Montefeltro rendendolo una “**bike destination**”. Il bike park permetterà di aprire il comprensorio turistico del Montefeltro al mercato sia nazionale che estero (Germania, Svizzera, Austria, Gran Bretagna) creando un indotto sulle strutture ricettive e gli esercizi commerciali in generale

BENEFICI ATTESI

- ◆ aumento delle presenze turistiche
- ◆ destagionalizzazione e sviluppo di un turismo a basso impatto ambientale
- ◆ incremento dell'occupazione diretta e indiretta
- ◆ maggior utilizzo degli impianti di risalita
- ◆ aumento della notorietà nazionale e internazionale






MONTEFELTRO BIKE PARK progetto complessivo

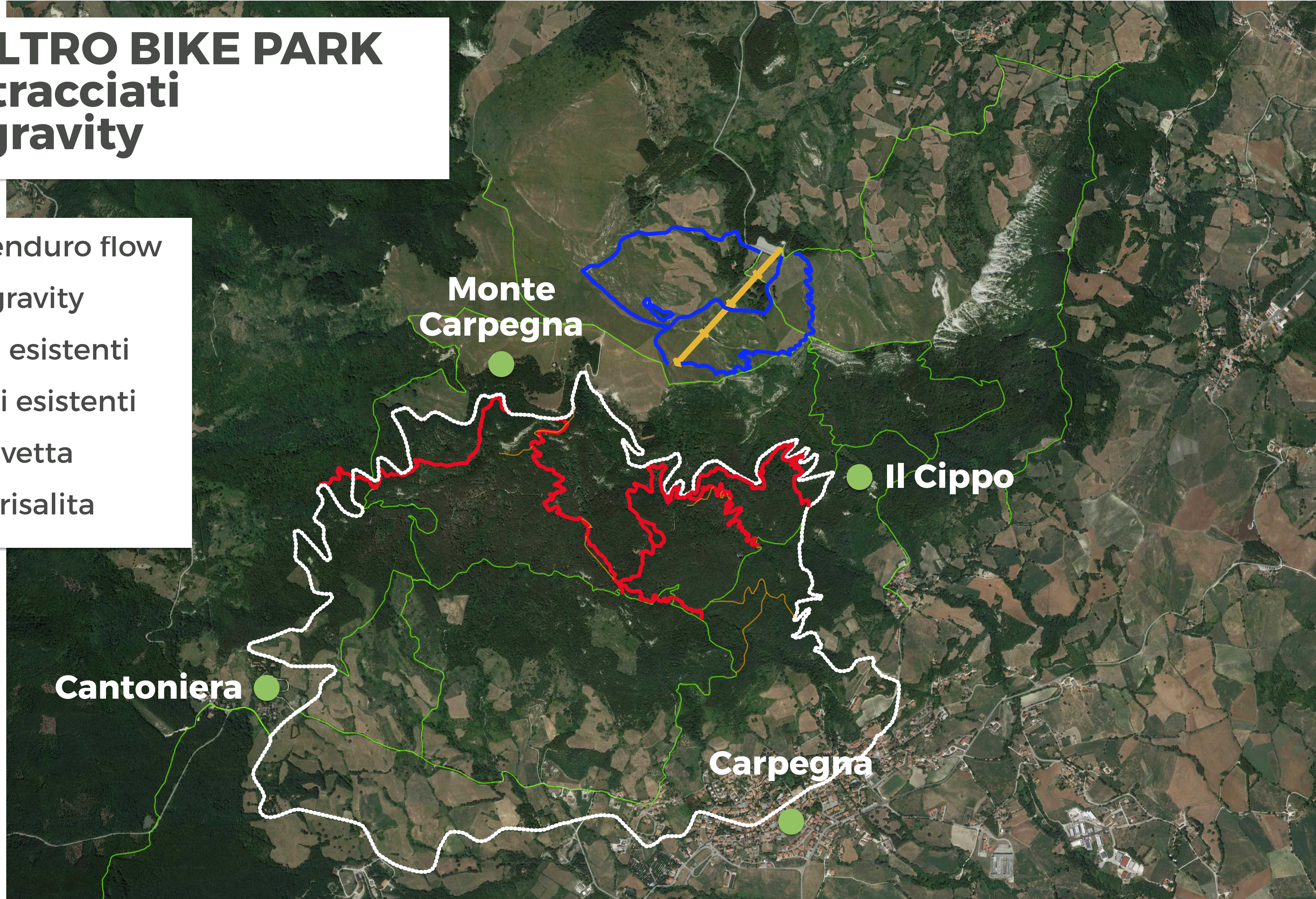
-  Nuovi trail enduro flow
-  Nuovi trail gravity
-  Sentieri CAI esistenti
-  Altri sentieri esistenti
-  Percorso navetta
-  Impianti di risalita
-  Opere puntuali



MONTEFELTRO BIKE PARK

dettaglio tracciati enduro e gravity

-  Nuovi trail enduro flow
-  Nuovi trail gravity
-  Sentieri CAI esistenti
-  Altri sentieri esistenti
-  Percorso navetta
-  Impianti di risalita



BIKE PARK

Sintesi di progetto

Comuni coinvolti

5

Totale finanziamenti

1,2

M€

Lunghezza tracciati

di cui 9 nel versante di Carpegna
e 5,5 di Montecopiolo

14,5

km

**Lunghezza anello
comprensorio**

15

km

Elementi puntuali

5 trail, 1 area bike park, 2 pump track,
1 skill park, 1 tracciato cross country

10

Cos'è un **BIKE PARK**

È una **rete di percorsi segnalati**, spesso in forma di comprensorio, per l'esercizio di **diverse specialità** (principalmente all mountain, enduro, downhill e freeride, ma anche four-cross, cross country, dirt jumping, north-shore, BMX) e caratterizzato dalla suddivisione in diversi gradi di difficoltà. Ai percorsi è affiancata una serie di servizi accessori: noleggio, lavaggio, officina, scuola.

Due target di fruitori:

1° canale: turismo in bike (gruppi di biker, ma anche lo sportivo con la famiglia al seguito)

2° canale: manifestazioni sportive ciclistiche



Ingredienti **BIKE PARK**

Varietà di ostacoli naturali, fantasiosamente collocati in natura su sentieri più o meno grandi e con pendenze talvolta dolci, ma talvolta impervie


Impianti di risalita

Impianti già collocati a Villagrande e presso l'Eremo di Monte Carpegna. Grande vantaggio del Montefeltro: le neviccate si sono ridotte a qualche risicato week end. Gli impianti possono quindi essere disponibili ai biker per quasi tutti i 12 mesi dell'anno, proponendo quindi un'offerta unica nel panorama nazionale (nei mesi invernali gli impianti al servizio dei comprensori del nord sono dedicati per lo più agli sciatori)

Bus navetta come integrazione degli impianti di risalita.

Ha il vantaggio di avere un basso costo di start-up, con capacità di smistamento per 10/15 persone a viaggio. Attraverso l'attivazione di 4 pulmini navetta sarà possibile la copertura logistica di tutto il comprensorio

Servizi: noleggio delle bike e delle relative attrezzature, deposito bagagli e attrezzatura, spogliatoi, lavaggio bike, punti di ristoro, scuola bike, officina. Altri servizi indiretti: servizi fotografici, visite guidate nel territorio, SPA



BIKE PARK

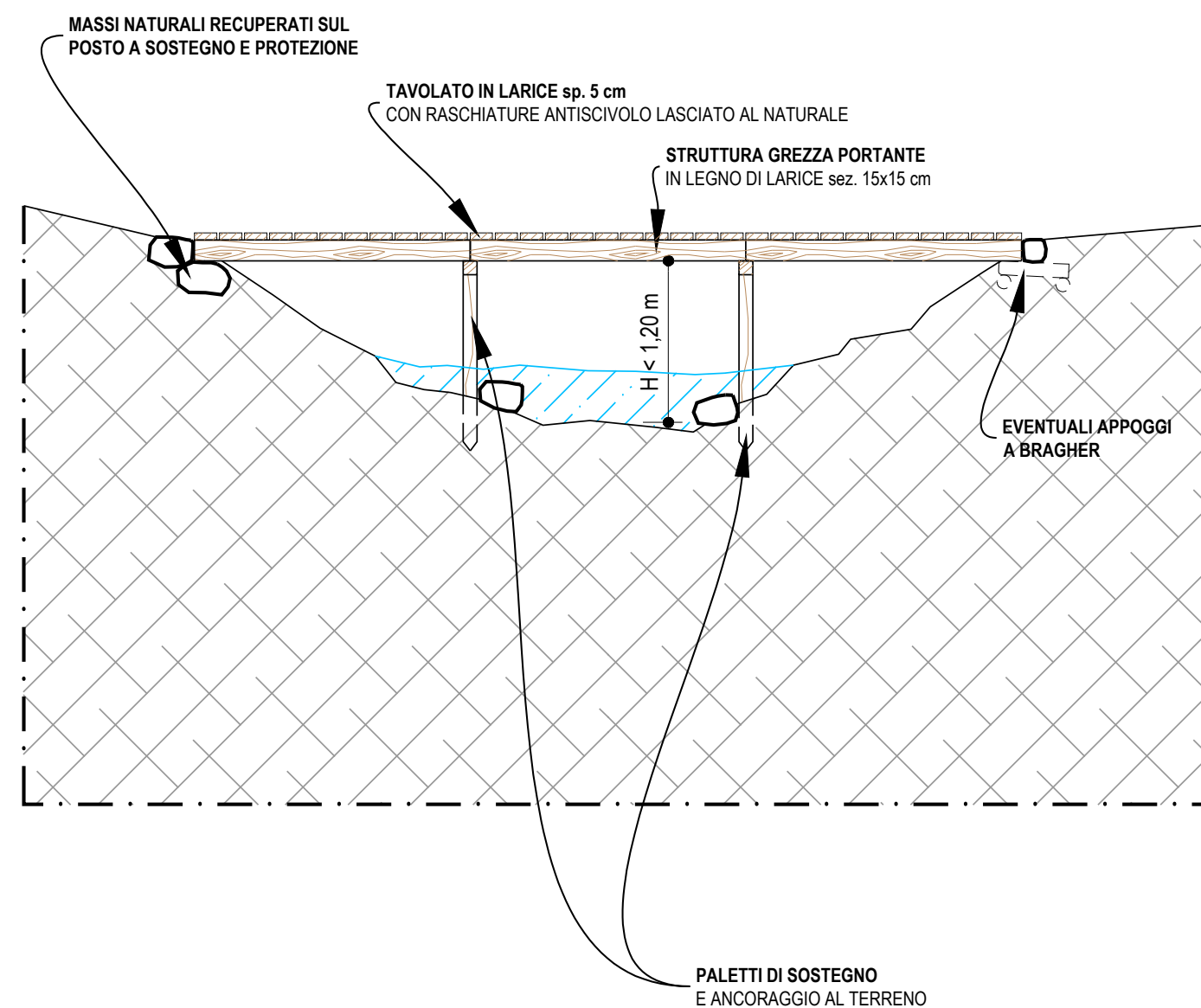
Particolari

I sentieri già presenti nel territorio sono un'ottima base di partenza per costruire una **rete di percorsi di qualità** e adeguata alle esigenze dei biker. Sarà necessario quindi operare per implementare e qualificare l'**offerta gravity** lavorando sulla creazione di **percorsi divertenti e attrattivi** per questo target specifico

Passerella per attraversamento ruscelli

Scala 1: 50

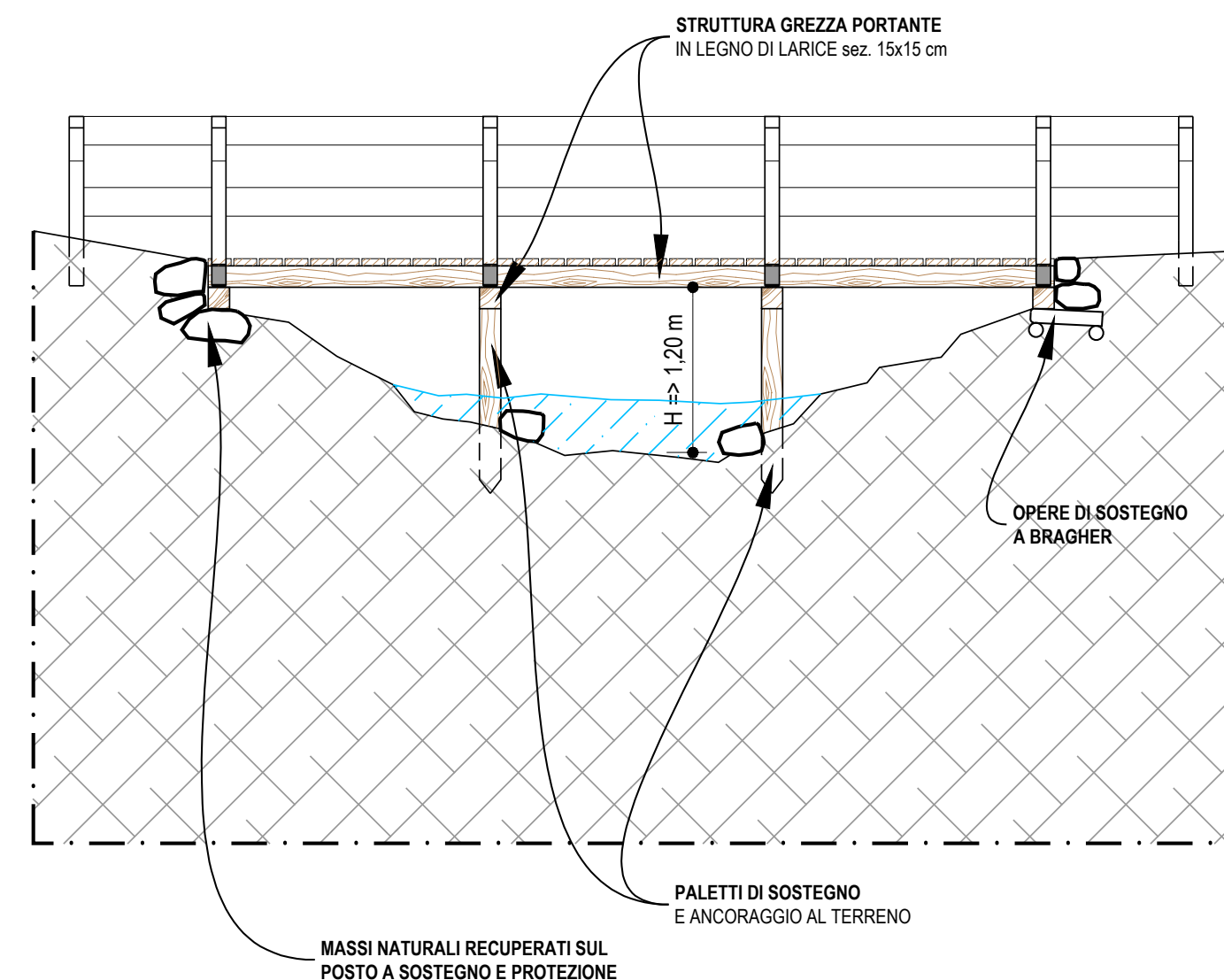
PROSPETTO



Ponti con parapetto di protezione per attraversamento ruscelli

Scala 1: 50

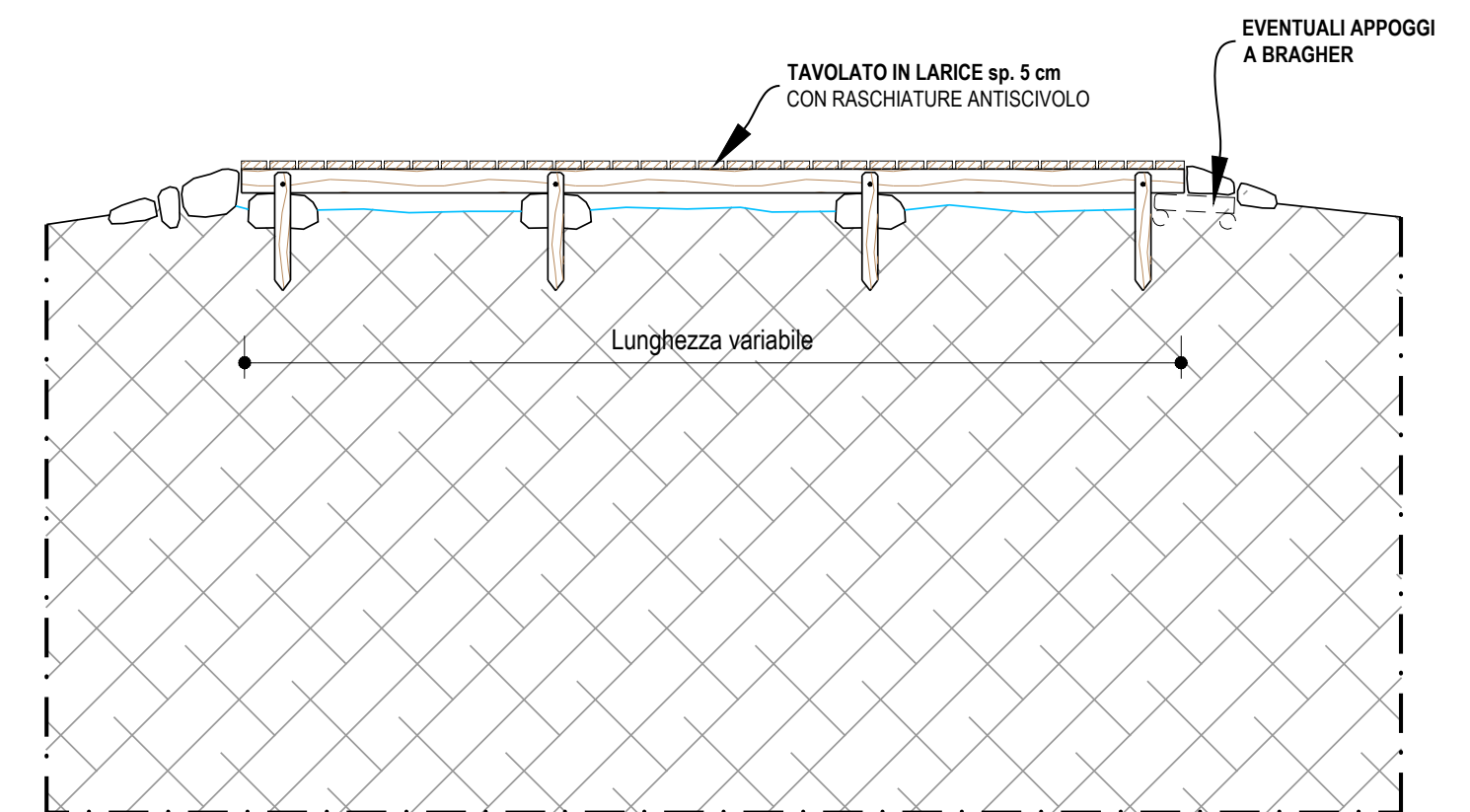
PROSPETTO



Attraversamento zona umida con passerella

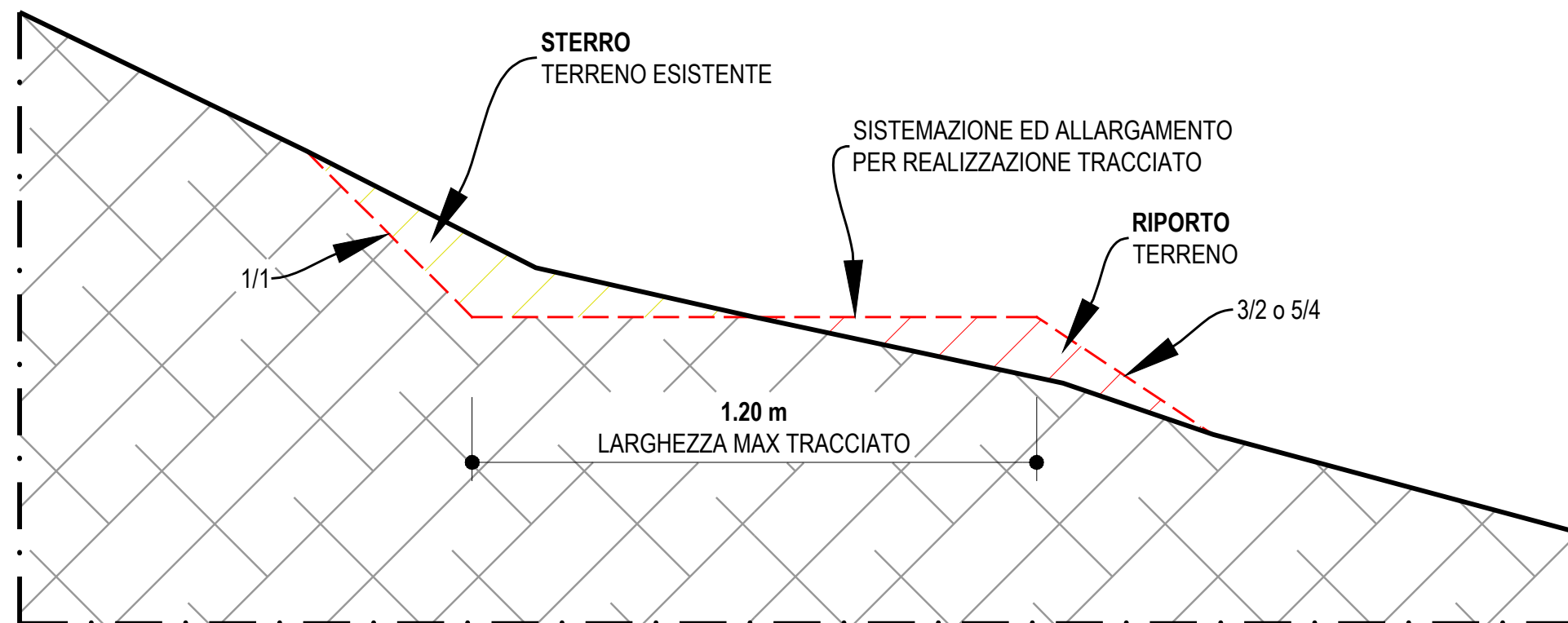
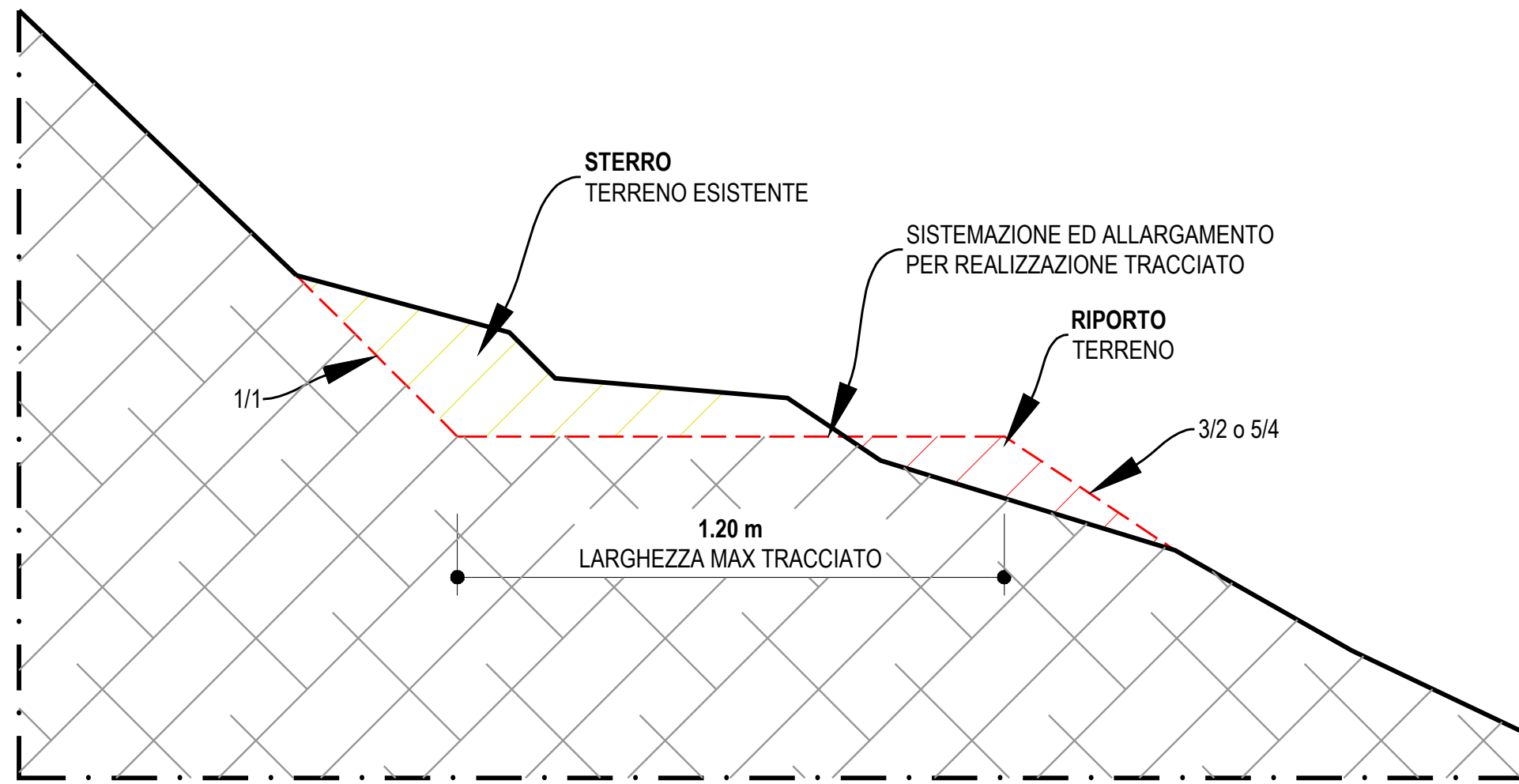
Scala 1: 50

PROSPETTO

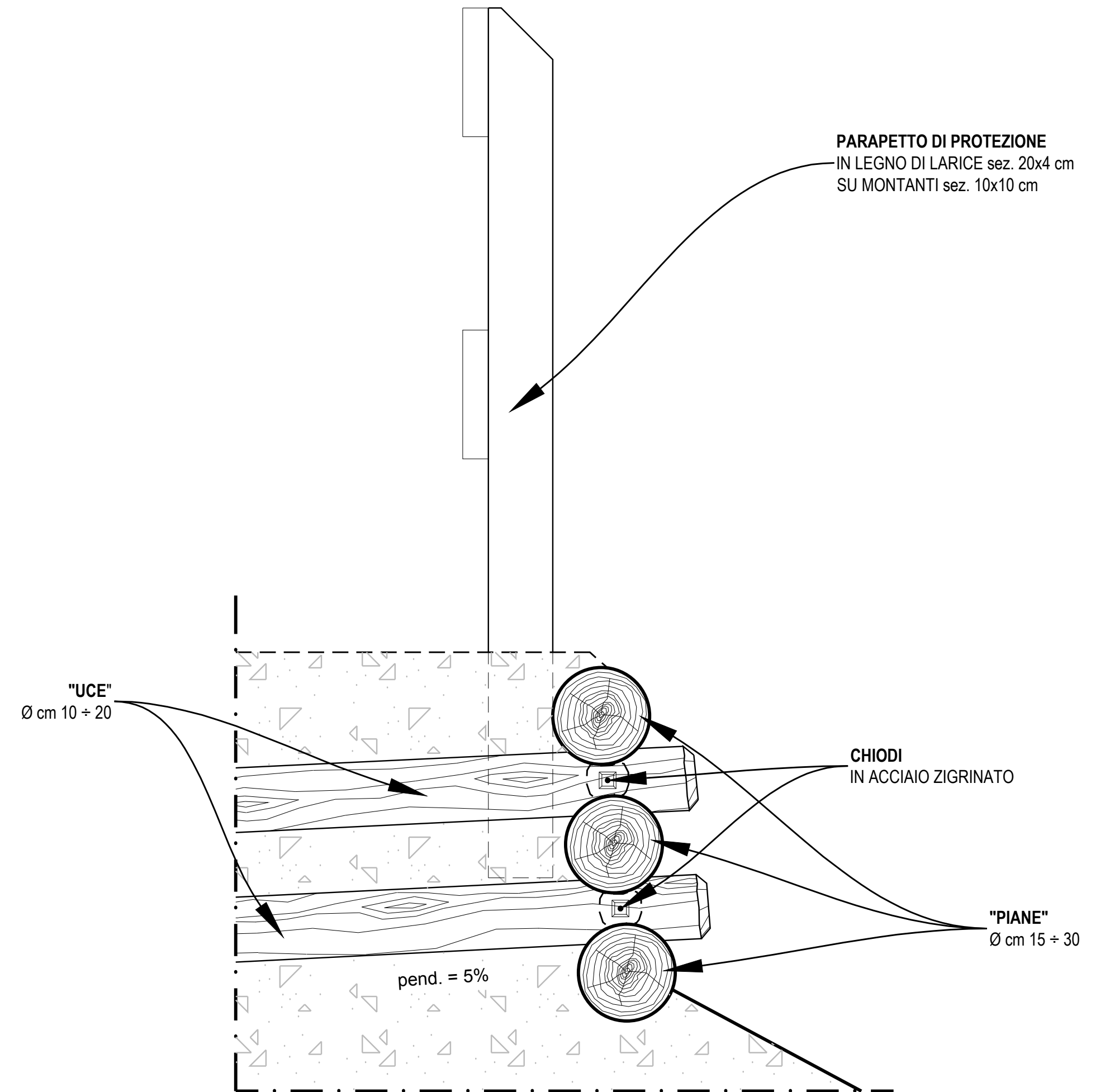


BIKE PARK

Particolari - sezione tipo nuovo tracciato



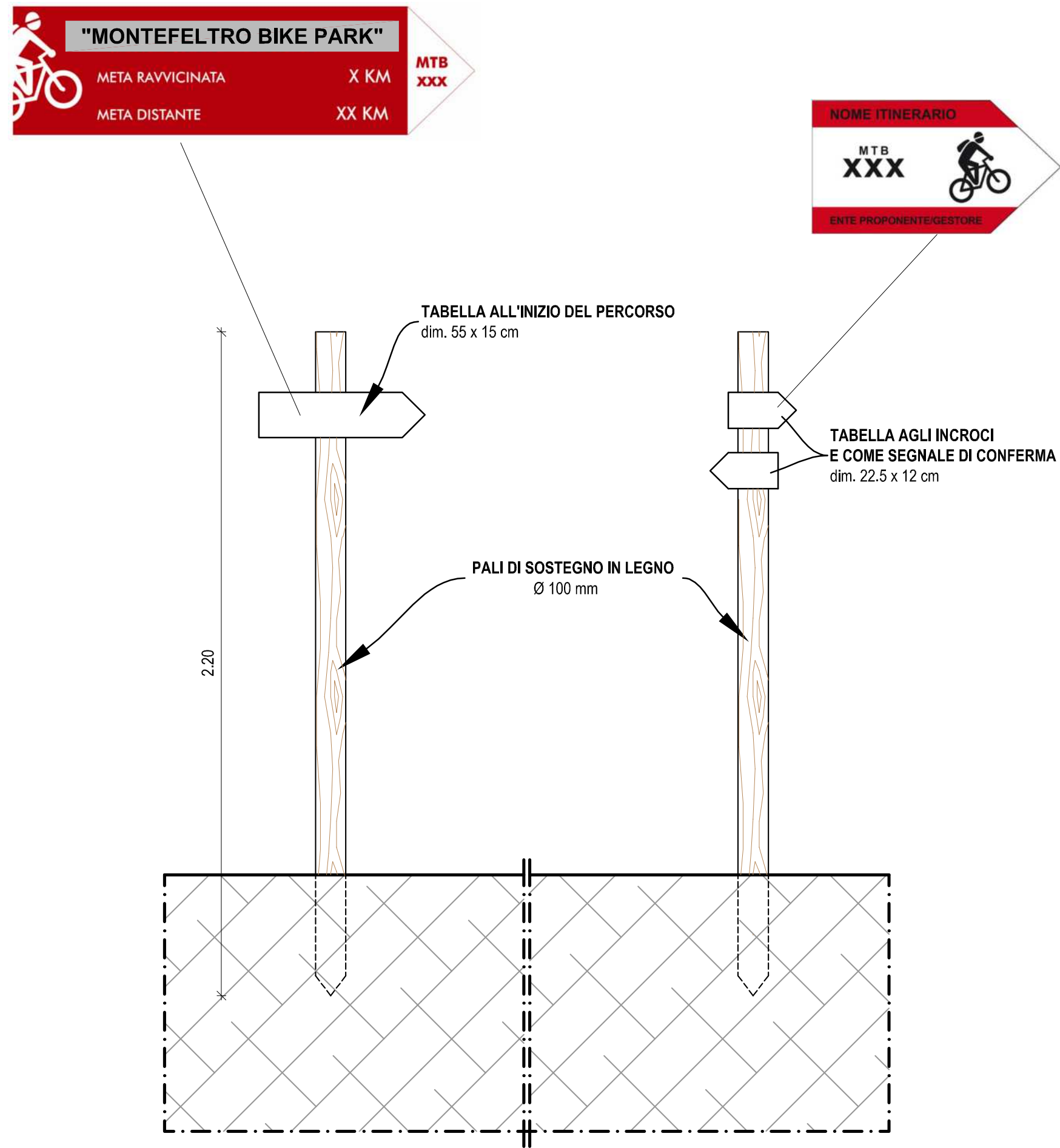
Sezione tipo nuovo tracciato



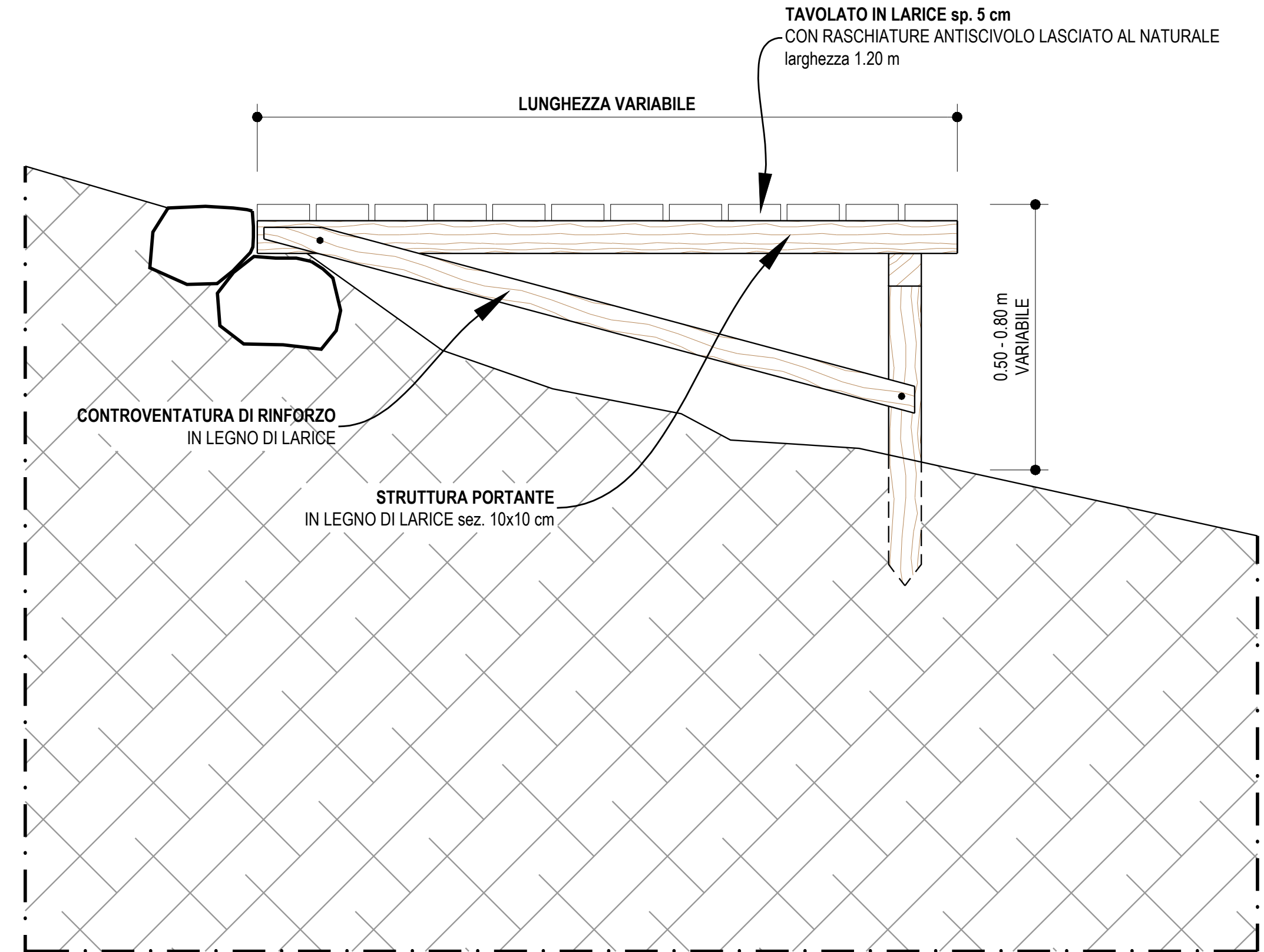
Opere di ingegneria naturalistica

BIKE PARK

Particolari - segnaletica verticale e prospetto tipo



Segnaletica verticale



Prospetto tipo

BIKE PARK

Cosa prevede il progetto

Il progetto prevede la **realizzazione di percorsi esclusivi** dedicati alle seguenti discipline: “**all mountain**”, “**enduro**”, “**downhill**”, “**pump track**” e “**cross country**”

Tutte le opere di progetto saranno realizzate nel rispetto dei criteri previsti da enti omologanti e/o standard condivisi a livello europeo secondo la **certificazione I.M.B.A.** (International Mountain Bike Association) e nel rispetto di tutte le norme di sicurezza



5 nuovi trail da enduro (9 km)

tracciati stile flow con partenza dalla vetta del Monte Carpegna a scendere sul versante di Carpegna, collegati fra loro da altri sentieri esistenti (compresi sentieri CAI)

**BIKE
PARK**

Progetto
nel dettaglio



1 Area Bike Park a Montecopiolo in zona Eremo Monte Carpegna. Si tratta di un'area salti servita dagli impianti di risalita esistenti. Qui sarà possibile imparare le **tecniche del gravity** (misto enduro-downhill) assistiti dalle guide locali e con crescenti livelli di difficoltà. Sono previste 3 linee per uno sviluppo totale di circa 5,5 km.

BIKE PARK

Progetto
nel dettaglio




2 pump track (Carpegna e Piandimeleto)

struttura modulare in vetroresina, posizionata su un terreno pianeggiante e costituito da dossi, compressioni e paraboliche.

Ideale per **migliorare le proprie doti di guida** o avviare i giovani alla disciplina bike

BIKE PARK

Progetto
nel dettaglio



SKILL PARK

Tappeto di risalita

Località Villagrande di
Montecopiolo

Ospiterà percorsi
rivolti ai bambini per
un **primo approccio
alle tecniche di
guida.**

L'intervento è
localizzato nei pressi
del tappeto di
risalita (esistente)
che potrà così essere
impiegato tutto
l'anno.

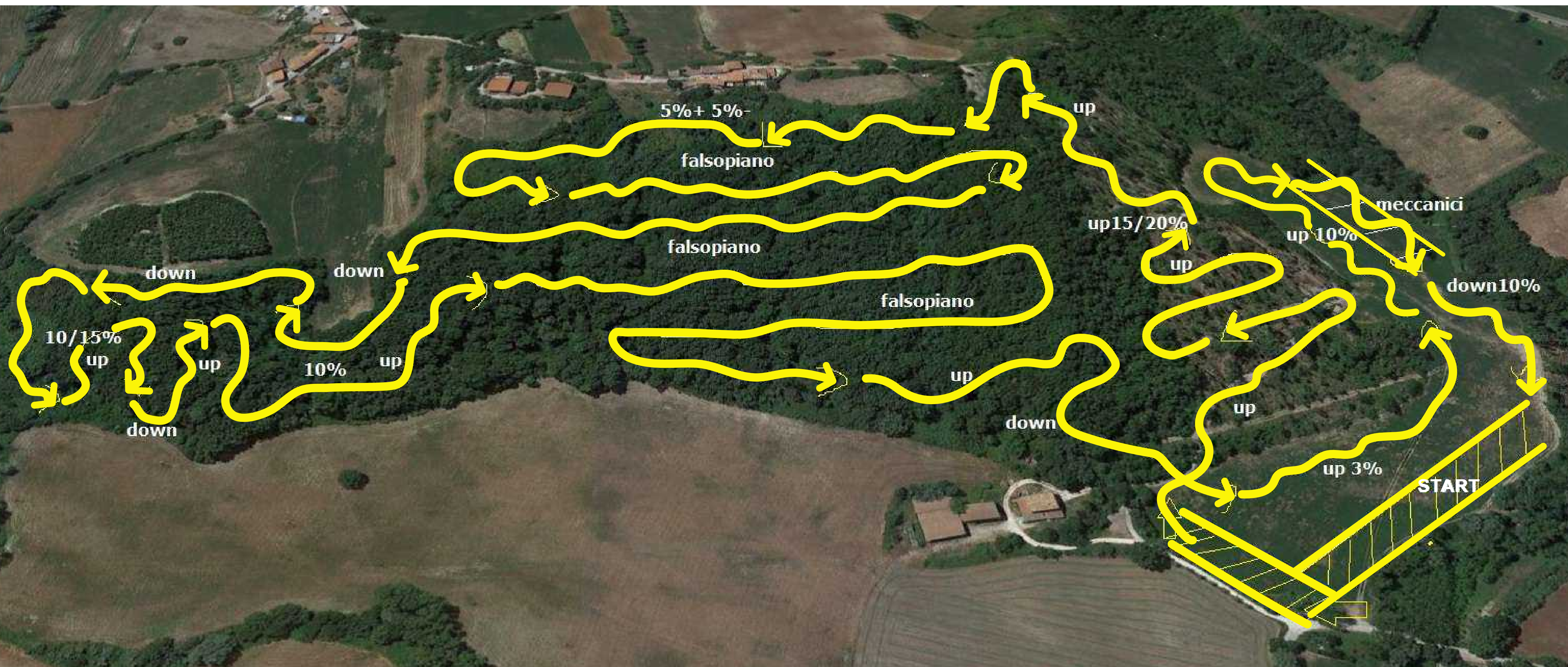


BIKE PARK

Progetto nel dettaglio

1 **tracciato cross country** a Pietrarubbia

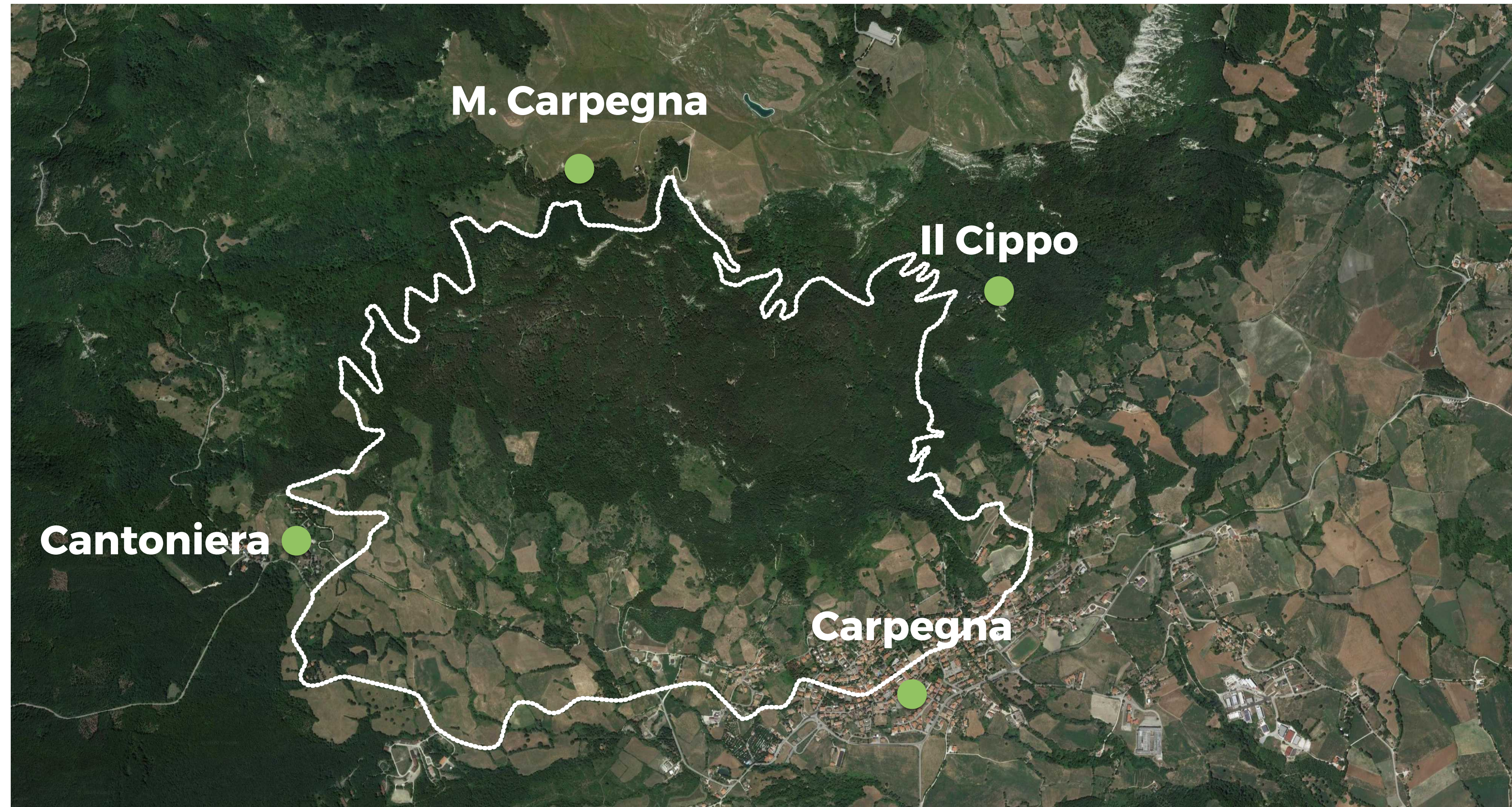
tracciato per MTB ed ebike (lungo 4 km con un dislivello di circa 200 metri) allestito per ospitare gare anche internazionali e ritiri di squadre agonistiche a ogni livello. Verranno recuperati sentieri e mulattiere presenti, con l'aggiunta di tratti tecnici e differenti gradi di difficoltà, sia in salita, che discesa.



1 anello da percorrere con bus navetta (10 km)

BIKE PARK

Progetto
nel dettaglio



BIKE PARK

lotti funzionali

Il progetto complessivo si divide in **3 lotti funzionali**:

- **1° lotto**

manutenzione “Salita Pantani”

- **2° lotto**

tutti i percorsi, esclusi quelli di Montecopiolo, zona seggiovia

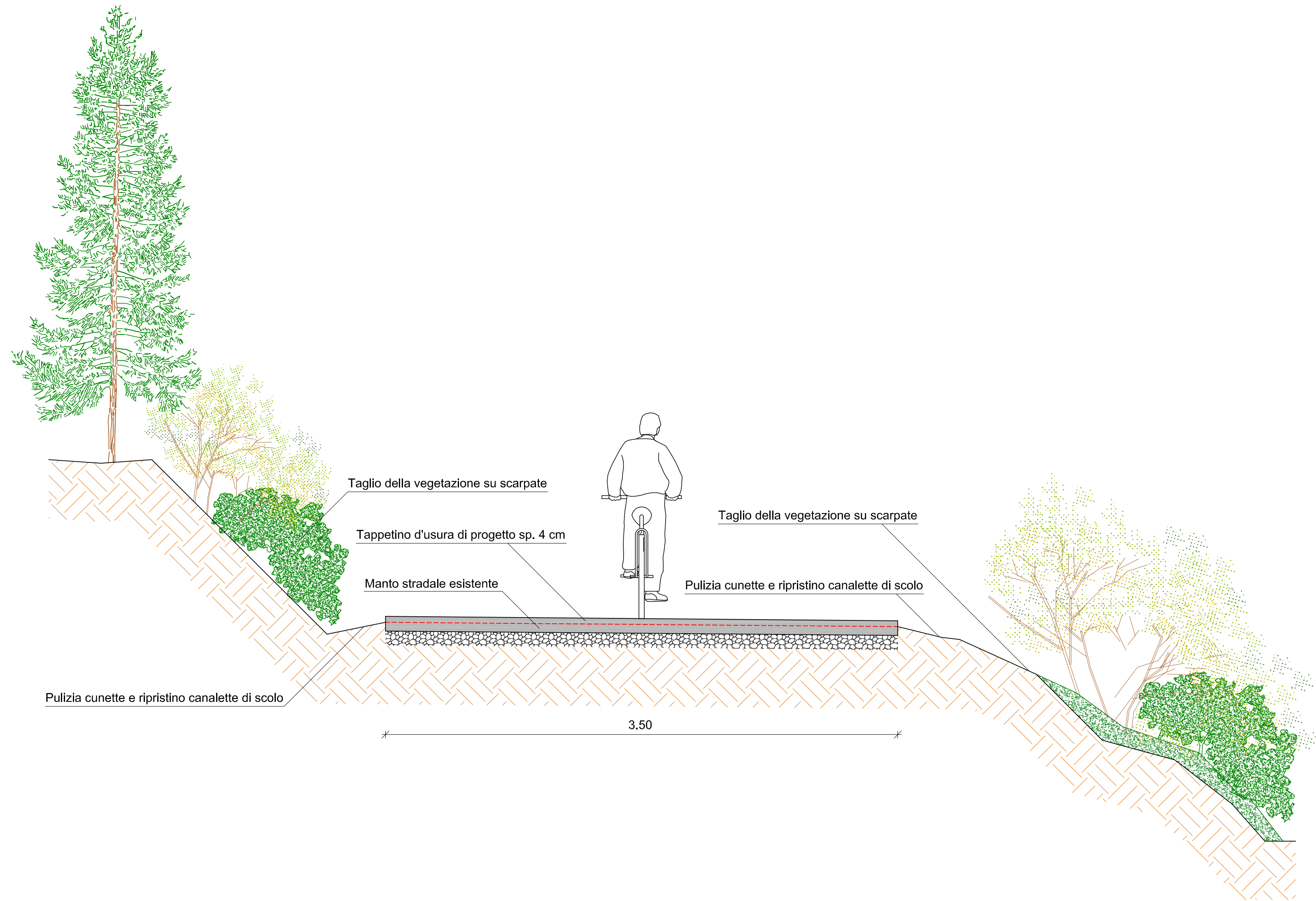
- **3° lotto**

percorsi di Montecopiolo, zona seggiovia

BIKE PARK

1° lotto Sezioni

Particolare strada tipo



SEZIONE STRADALE TIPO

BIKE PARK

1° lotto

Importo lavori: 120.000,00 €

Intervento: manutenzione straordinaria della cosiddetta “Salita Pantani” costituita da

- ◆ 2,6 km strada comunale
- ◆ 5,7 km strada demaniale regionale
- ◆ 2,8 km strada consortile (da Carpegna centro attraversa loc. Cippo e arriva a loc. Cantoniera)

Tale strada riveste una notevole importanza per la realizzazione del Bike Park del Montefeltro in quanto oltre a permettere l'accessibilità ai percorsi attraverso un **servizio bus navetta**, ne aumenterà la sicurezza a tutti coloro che la percorrono in bicicletta. Numerosi ciclisti transitano in questa strada in memoria del ciclista Marco Pantani che qui era solito allenarsi

Stato attuazione: progetto esecutivo in via di approvazione

Inizio lavori previsto entro maggio 2020

**BIKE PARK
1° lotto
funzionale
“Salita Pantani”**
A che punto
siamo?





BIKE PARK 2° e 3° lotto funzionale

A che punto
siamo?

BIKE HOTEL

Elenco strutture
e fornitori di servizi
interessati
dall'intervento
del bike park

STRUTTURE RICETTIVE

- ◆ **Albergo Ulisse - CARPEGNA**
- ◆ **Hotel Il Poggio - CARPEGNA**
- ◆ **Hotel Anna - CARPEGNA**
- ◆ **Hotel Parco del Lago - MONTECOPIOLO**

FORNITORI DI SERVIZI DI AFFITTO, NOLEGGIO, MECCANICO, SHUTTLE

- ◆ **Montefeltro Bike - CARPEGNA**

Bike Hotel



Servizi Bike



MONTECOPIOLO
(loc. Villagrande)



Skill Park



Cross Country

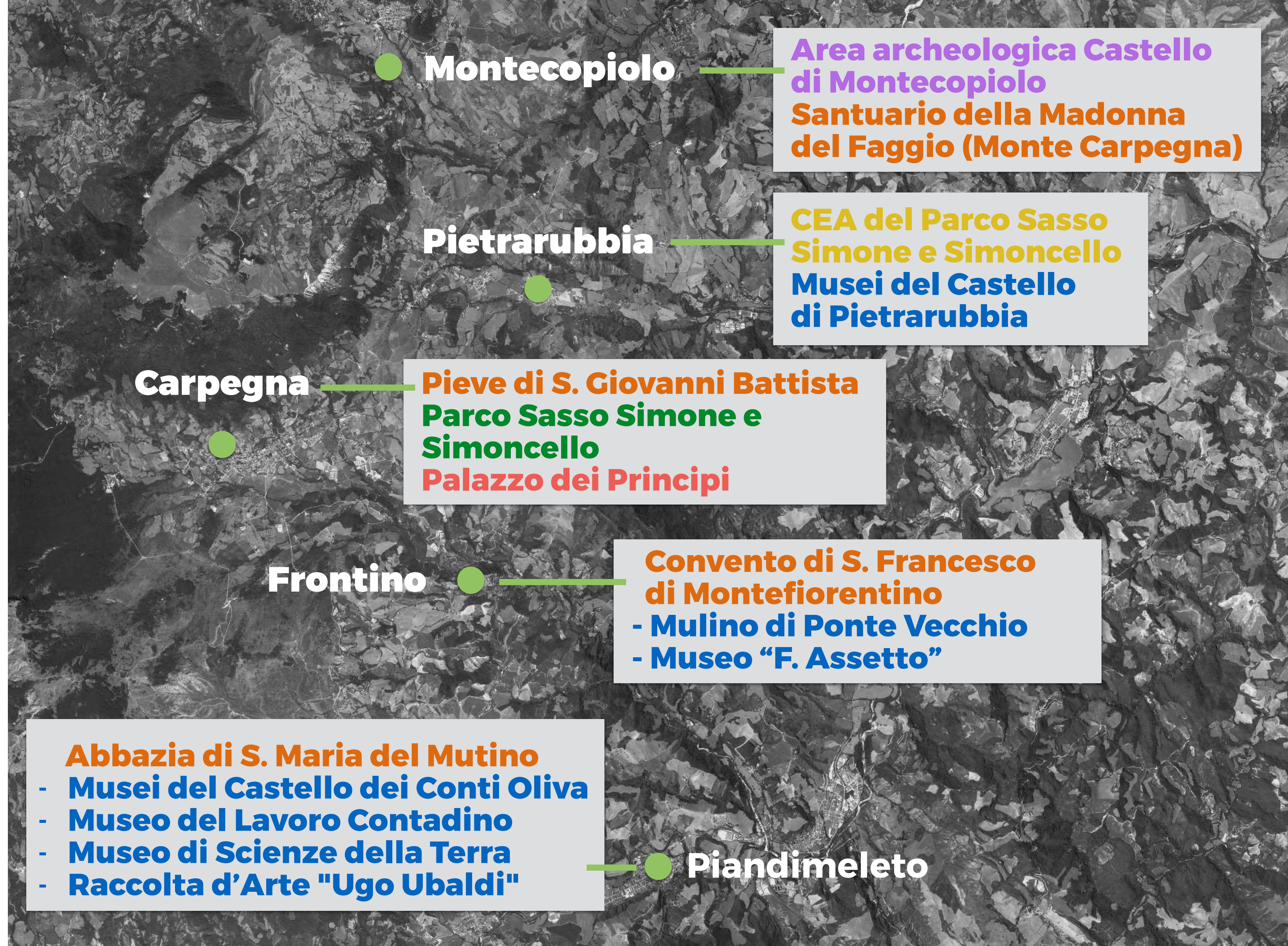
CARPEGNA



Pump Track

POINT OF INTEREST

-  Centri Educazione Ambientale (CEA)
-  Archeologia
-  Parchi
-  Edifici religiosi
-  Edifici storici
-  Musei



Montecopiolo

Area archeologica Castello di Montecopiolo
Santuario della Madonna del Faggio (Monte Carpegna)

Pietrarubbia

CEA del Parco Sasso Simone e Simoncello
Musei del Castello di Pietrarubbia

Carpegna

Pieve di S. Giovanni Battista
Parco Sasso Simone e Simoncello
Palazzo dei Principi

Frontino

Convento di S. Francesco di Montefiorentino
- Mulino di Ponte Vecchio
- Museo "F. Assetto"

Abbazia di S. Maria del Mutino
- Musei del Castello dei Conti Oliva
- Museo del Lavoro Contadino
- Museo di Scienze della Terra
- Raccolta d'Arte "Ugo Ubaldi"

Piandimeleto



www.europa.marche.it

Rendiconti *Anno*
le Marche