








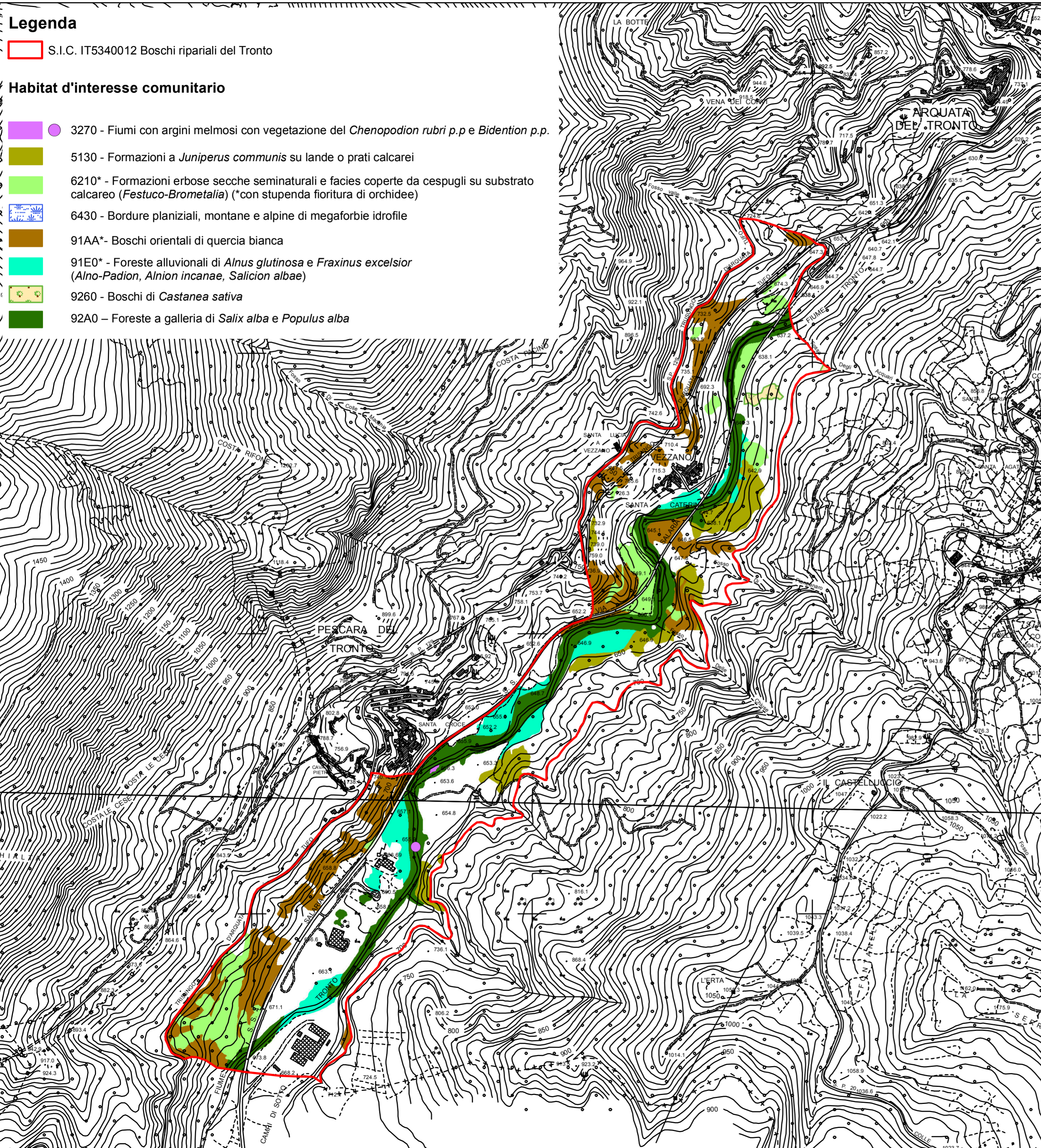


# Legenda

 S.I.C. IT5340012 Boschi ripariali del Tronto

## Habitat d'interesse comunitario

-  3270 - Fiumi con argini melmosi con vegetazione del *Chenopodium rubri p.p* e *Bidention p.p.*
-  5130 - Formazioni a *Juniperus communis* su lande o prati calcarei
-  6210\* - Formazioni erbose secche seminaturali e facies coperte da cespugli su substrato calcareo (*Festuco-Brometalia*) (\*con stupenda fioritura di orchidee)
-  6430 - Bordure planiziali, montane e alpine di megaforbie idrofile
-  91AA\* - Boschi orientali di quercia bianca
-  91E0\* - Foreste alluvionali di *Alnus glutinosa* e *Fraxinus excelsior* (*Alno-Padion*, *Alnion incanae*, *Salicion albae*)
-  9260 - Boschi di *Castanea sativa*
-  92A0 - Foreste a galleria di *Salix alba* e *Populus alba*





Comunità Europea  
Fondo Europeo agricolo  
per lo sviluppo rurale (FEARS)  
L'Europa investe nelle zone rurali



**REGIONE MARCHE**



ITALIA



PROGRAMMA DI SVILUPPO RURALE MARCHE



Gran Sasso  
Monti della Laga  
Parco Nazionale







NATURA 2000

Parco nazionale del Gran Sasso e Monti della Laga

## PIANO DI GESTIONE DEL SIC IT5340012 "BOSCHI RIPARIALI DEL TRONTO"



Tav.9 Carta degli Habitat d'interesse comunitario

|   |   |   |
|---|---|---|
| progettazione     | coordinamento<br><b>Dott. For. Paolo Rigoni</b> | Scala: 1:10.000<br>Emissione:<br>Marzo 2015<br>Revisione: |
|---|---|---|