








**Piano di gestione del Sito Natura 2000
IT5320009
Fiume Esino in località Ripa Bianca**

Habitat di interesse comunitario

Elaborazione cartografica
Settembre 2015



-  SIC
- Mosaici di habitat**
-  6430 Bordure planiziali, montane e alpine di megafornie idrofile
Habitat di interesse non comunitario
- 3270 Fiumi con argini melmosi con vegetazione del *Chenopodium rubri* p.p e *Bidention* p.p.
-  3280 Fiumi mediterranei a flusso permanente con vegetazione dell'alleanza *Paspalo-Agrostidion* e con filari ripari di *Salix* e *Populus alba*
- 6430 Bordure planiziali, montane e alpine di megafornie idrofile
- Habitat a distribuzione non omogenea**
-  3270 Fiumi con argini melmosi con vegetazione del *Chenopodium rubri* p.p e *Bidention* p.p.
- 6430 Bordure planiziali, montane e alpine di megafornie idrofile
- Habitat a distribuzione omogenea**
- Habitat prioritari**
-  91AA* Boschi orientali di quercia bianca
- Habitat non prioritari**
-  3150 Laghi eutrofici naturali con vegetazione del *Magnopotamion* o *Hydrocharition*
-  92A0 Foreste a galleria di *Salix alba* e *Populus alba*

Sistema di Coordinate: Gauss Boaga fuso Est
Datum: Roma 1940
Base dati: CTR Regione Marche 2000

