


ASSOCIAZIONE MARCHIGIANI SEZIONE BRASILE

SCHEDA PAESE - BRASILE



1. Caratteristiche generali

Nome ufficiale: República Federativa do Brasil (Repubblica Federativa del Brasile).

Superficie: 8.515.767,049 km².

Confini: è bagnato dall'oceano Atlantico a est, a nord confina con il dipartimento francese d'oltremare della Guyana francese, Suriname, Guyana e Venezuela, a nord-ovest con la Colombia, a ovest con il Perù e la Bolivia, a sud-ovest con il Paraguay e l'Argentina, e a sud con l'Uruguay.

Popolazione: 208.494.900 abitanti.

Capitale: Brasilia (2.989.754 abitanti).


Altre città: San Paolo (12.176.866), Rio de Janeiro (6.688.927), Salvador (2.902.927), Fortaleza (2.571.896).

Lingua: portoghese.

Valuta: Real brasiliano.

Tasso di cambio: 1 euro = 4,715 BRL; 1 dollaro = 4,205 BRL

Religione: la religione predominante è quella cattolica 64,6%, seguita dal protestantesimo con il 22,2%.



Divisione amministrativa: il Brasile è composto da 26 stati più un distretto federale nel quale si trova la capitale Brasilia.

Numero di residenti italiani: 316.619

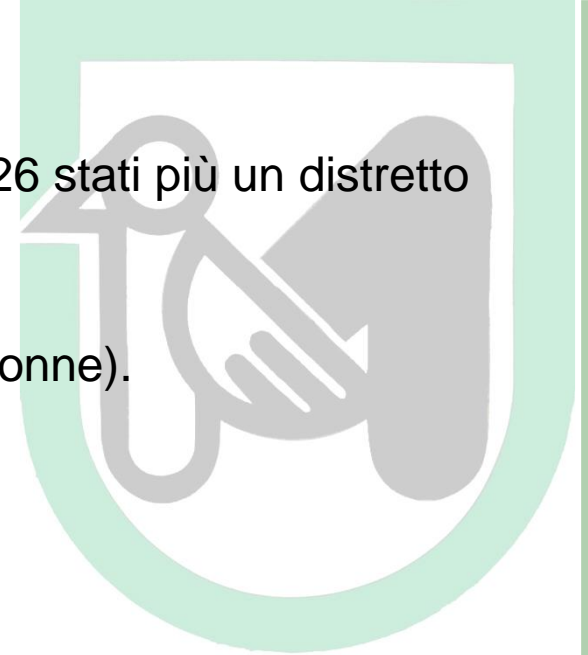
Speranza di vita: 75,51 anni (73 gli uomini e 80 le donne).

Tasso di analfabetismo: 8,7%.

Tasso di disoccupazione: 12,4%.

2. Geografia

A sud della foresta amazzonica si estende la grande regione degli altopiani, che comprende l'altopiano del Brasile e il Mato Grosso. Gli altopiani, formati da rocce antiche ricoperte di arenaria o di calcare, digradano dolcemente verso ovest, mentre terminano a est, verso la costa, con rilievi granitici dalle cime arrotondate. Lungo la costa si trova anche una stretta fascia pianeggiante. Il Brasile dispone di un complesso sistema di fiumi e nove grandi bacini idrografici, le cui acque confluiscono tutte nell'Oceano Atlantico.



Il fiume più importante è il Rio delle Amazzoni. Ai confini con l'Argentina e il Paraguay e all'interno del Parco nazionale dell'Iguazú si trovano le 275 cascate che scendono da varie altezze per circa quattro chilometri.

3. Clima

Il clima brasiliano ha una grande varietà di condizioni atmosferiche, ma si può considerare che la maggior parte del paese ha un clima tropicale. Le diverse condizioni climatiche producono diversi ambienti: a nord il clima è tropicale con temperature alte durante tutto l'anno e precipitazioni abbondanti, anche se nella regione nord-orientale esiste un clima semi arido con temperature elevate e poche precipitazioni. Nella fascia costiera meridionale il clima è caratterizzato da precipitazioni contenute e inverni miti. Sugli altopiani centro-orientali il clima è subtropicale, le temperature variano a seconda dell'altitudine, in questa zona i periodi di siccità sono frequenti, mentre la zona sud-occidentale degli altopiani è caratterizzata da forti precipitazioni, e la zona sud-orientale ha un clima variabile. Nella foresta amazzonica si incontra un clima equatoriale umido, rendendo quest'area una delle più piovose della Terra. La zona centrale presenta un clima tropicale con un inverno secco e un'estate molto piovosa. Le regioni al di sotto del Tropico del Capricorno hanno un clima temperato.



4. Politica interna

Forma di governo: Repubblica presidenziale federale.

Capo dello stato: Jair Bolsonaro. Il potere esecutivo è esercitato dal Presidente, che possiede anche le funzioni di Capo di Stato e di Capo del Governo e viene eletto ogni quattro anni. In concomitanza con le elezioni presidenziali si vota anche per il Congresso nazionale, che detiene il potere legislativo ed è diviso in due camere parlamentari: la Camera dei Deputati, e il Senato Federale. Infine, il potere giudiziario, la cui istanza massima è il Supremo Tribunale Federale, responsabile dell'applicazione della Costituzione, è composto da undici ministri scelti dal Presidente con l'approvazione del Senato, tra persone con noto sapere in ambito giuridico.

5. Politica estera

Il Brasile partecipa attivamente al Mercosur , l'obiettivo è quello di raggiungere un mercato comune con l'abolizione dei dazi doganali tra i paesi del sud. Il paese riserva la sua attenzione verso tutti gli stati sudamericani con i quali vuole attuare un programma di collaborazione politica, culturale ed economica; la cooperazione prende il nome di Unasur.



Il Brasile è inoltre alleato con i Paesi emergenti dei continenti in via di sviluppo. In particolare, esistono rapporti con la Repubblica sudafricana e con l'India. Questo accordo tuttavia si trova ancora in uno stato embrionale, in quanto avvengono ancora pochi scambi commerciali. Esiste un ottimo rapporto con gli Stati Uniti i quali non hanno buone relazioni con tutti i paesi dell'America Latina: il Brasile svolge un importante ruolo di mediazione tra i due blocchi.

6. Requisiti per richiedere il permesso di residenza

<http://milao.itamaraty.gov.br/it/permanente.xml>

7. Alloggio

Monocale: affitto mensile USD 95-475.

Camera in albergo per una persona: USD 10-100 al giorno.

Ostello: USD 10-35 al giorno.



8. Costo della vita (spese mensili in dollari americani)

Implica spese di:

Affitto	400
Spese condominiali, elettricità, tasse	55
Alimentazione	40
Trasporti	28
Costo università privata	100-350
Abbigliamento, articoli, ecc.	30
Mutua	65

9. Inflazione

4,20% (aggiornata a 2019).



10. Trovare lavoro

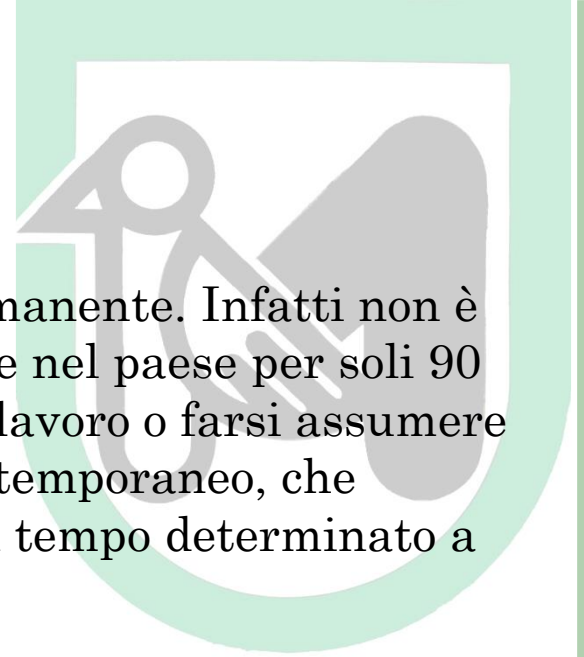
Premesse e consigli:

-per lavorare e vivere in Brasile occorre un visto permanente. Infatti non è accettabile il visto turistico, che permette di rimanere nel paese per soli 90 giorni allo scopo di visitare il paese, e non di cercare lavoro o farsi assumere in maniera regolare. Inoltre si può ottenere un visto temporaneo, che permette allo straniero di rimanere in Brasile per un tempo determinato a causa di precise necessità, tra cui quelle lavorative;

-è consigliabile avere una buona conoscenza della lingua portoghese ed è consigliabile trascorrere del tempo da turista nel paese per conoscere meglio la realtà del paese;

-il settore in cui è più facile trovare lavoro in Brasile è quello del turismo. E' possibile, ad esempio, cercare un'occupazione sulle lunghe spiagge brasiliane.


Fonte: <https://www.voglio vivere così.com/trovare-lavoro-in-brasile-le-cose-da-sapere-e-i-siti-da-consultare.html>



11. Educazione

L'istruzione di base è garantita a tutti, ma la difficoltà nel censire gli abitanti nei grossi agglomerati urbani genera una grande difficoltà da parte del governo ad obbligare i piccoli a frequentare la scuola. Le università pubbliche sono di ottimo livello e per potervi accedere è necessario passare un esame di ammissione, detto "vestibular". Gli esami si sostengono in Dicembre e Gennaio e richiedono una conoscenza del portoghese. Pertanto se si intende presentare domanda d'immatricolazione in un'università del Brasile bisogna acquisire competenze linguistiche in portoghese prima dell'iscrizione. Nelle università private il vestibular di solito è solo una formalità. Gli stranieri che intendono studiare in Brasile devono presentare il loro certificato di diploma straniero presso il Conselho Estadual de Educação, l'istituto educativo situato in ogni stato del Brasile. Quest'istituzione è responsabile del riconoscimento dei certificati d'istruzione. Se lo studente presenta domanda per un corso post-lauream, il certificato dell'università straniera dev'essere riconosciuto dalla suddetta istituzione. Tutte le università brasiliane hanno un assessoria de relações internacionais che è responsabile degli studenti stranieri e alla quale ti puoi rivolgere se hai delle domande.





12. Assistenza sanitaria

A causa delle condizioni non proprio ottimali del sistema sanitario pubblico, c'è stato un boom delle assicurazioni della sanità privata negli ultimi 20 anni. Oggi, più del 20 % della popolazione brasiliana stipula polizze di assistenza sanitaria supplementari. La sanità privata può essere pagata sia individualmente sia dal datore di lavoro, se il contratto lo prevede. Non è limitata a determinati gruppi e condizioni ed è fruibile da chiunque possa e voglia pagare. All'assicurazione per la sanità privata si può accedere attraverso piani sanitari o polizze assicurative offerte da varie compagnie assicurative.

13. Lingua

Il portoghese è la lingua ufficiale del Brasile ed è parlato da quasi tutti i suoi abitanti, con le sole eccezioni del comune di São Gabriel da Cachoeira, dove il nheengatu, una lingua indigena sudamericana, è lingua ufficiale quanto il portoghese, e dei comuni di Santa Maria de Jetibá e di Pomerode, dove è lingua ufficiale anche il tedesco.



14. Luoghi di interesse turistico

Rio de Janeiro

La città è famosa per le sue attrattive turistiche tra cui: le spiagge di Copacabana e Ipanema, per la gigantesca statua chiamata Cristo Redentor situata sul monte Corcovado, per il Pão de Açúcar, con la sua funivia, e per il suo annuale carnevale, il più celebre al mondo. Rio de Janeiro contiene anche la più grande foresta all'interno di un'area urbana, la floresta da Tijuca.



Indicazioni stradali: dall'aeroporto internazionale di Rio de Janeiro Galeão, dall'aeroporto regionale Santos Dumont o dall'aeroporto di Rio de Janeiro-Jacarepaguà ci sono quattro linee di autobus ogni 30 minuti. Eventualmente si può usufruire del servizio taxi prenotabile grazie al Rio Airport Transfer.



Fortaleza

Con i suoi 3,500,000 abitanti, Fortaleza è una delle maggiori città del Brasile. Non ha molti monumenti e il suo interesse è costituito dalle spiagge. Alcune, come Praia do Futuro, Praia do Meireles e Praia da Iracema, sono situate entro i limiti urbani. Al di fuori della città la scelta è veramente infinita: a est del centro si allunga la cosiddetta "Costa Sol Nascente" mentre a nord-ovest si allunga la "Costa Sol Ponente". Siti interessanti sono la Cattedrale, il Theatro José de Alencar, il centro culturale di Dragão do Mar.



Indicazioni stradali: l'aeroporto internazionale di Pinto Martins è situato nel quartiere di Serrinha nella periferia meridionale della città. L'autobus numero 404 assicura i collegamenti con il centro. Gli autobus locali costano 2,60 real.



Manaus

Manaus è un centro importante nel turismo ecologico, e una delle attrazioni più conosciute è la spiaggia di Ponta Negra. Questa è una città



cosmopolita, e siccome si trova vicino alla foresta amazzonica, attrae un gran numero di turisti. Vengono offerti viaggi in barca per vedere i fiumi che si congiungono formando il Rio delle Amazzoni. Il Teatro Amazonas è un monumento importante della città, conseguenza diretta della prosperità derivata dalla vendita del caucciù in quel

periodo. Altri siti interessanti sono il palazzo Rio Negro e il palazzo di Giustizia vicino al teatro Amazonas.

Indicazioni stradali: l'aeroporto internazionale Eduardo Gomes è situato 16 km a nord del centro. Vi opera la linea aerea Gol Transportes Aéreos. I collegamenti con il centro sono assicurati da linee di autobus. Anche in battello è possibile raggiungere il paese, infatti Hidroviaria do Amazonas è il molo dove attraccano. Possibili sono i collegamenti con Belém e con Porto Velho nello stato di Rondônia.

15. Associazioni dei Marchigiani in Brasile

- ASSOCIAZIONE MARCHIGIANI IN BRASILE

Rua Nazarè Da Mota, n°5 – Cidade Patriarca
03550 – 030 – San Paolo Brasile

Tel: 0055 11 37433545 - 0055 11 981 159 283

contato@marcheinbrasil.com.br

<http://www.marcheinbrasil.com.br>

Presidente: Bezzi Giuseppe

bezzigi@gmail.com



- ASSOCIAZIONE MARCHIGIANI NEL MONDO - SAN PAOLO

Rua Dr. Silvio Dante Bertacchi, 336

0562000 – San Paolo

Tel: 0055 11 374 26293/0055 11 999067766

Presidente: Pagano Alessandro Maria

ampagano@bol.com.br

