



REGIONE MARCHE

Servizio Governo del Territorio – Mobilità – Infrastrutture

P.F. Demanio Idrico – Porti – LL.PP.




PIANO REGIONALE DEI PORTI

PORTO DI SAN BENEDETTO DEL TRONTO

STATO ATTUALE

- destinazione d'uso produttivo
- destinazione d'uso commerciale
- destinazione d'uso servizi
- edifici dismessi
- delimitazione zona portuale
- delimitazione zona demaniale

Comune di Grottammare

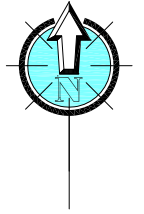


0 100 200



STATO FUTURO

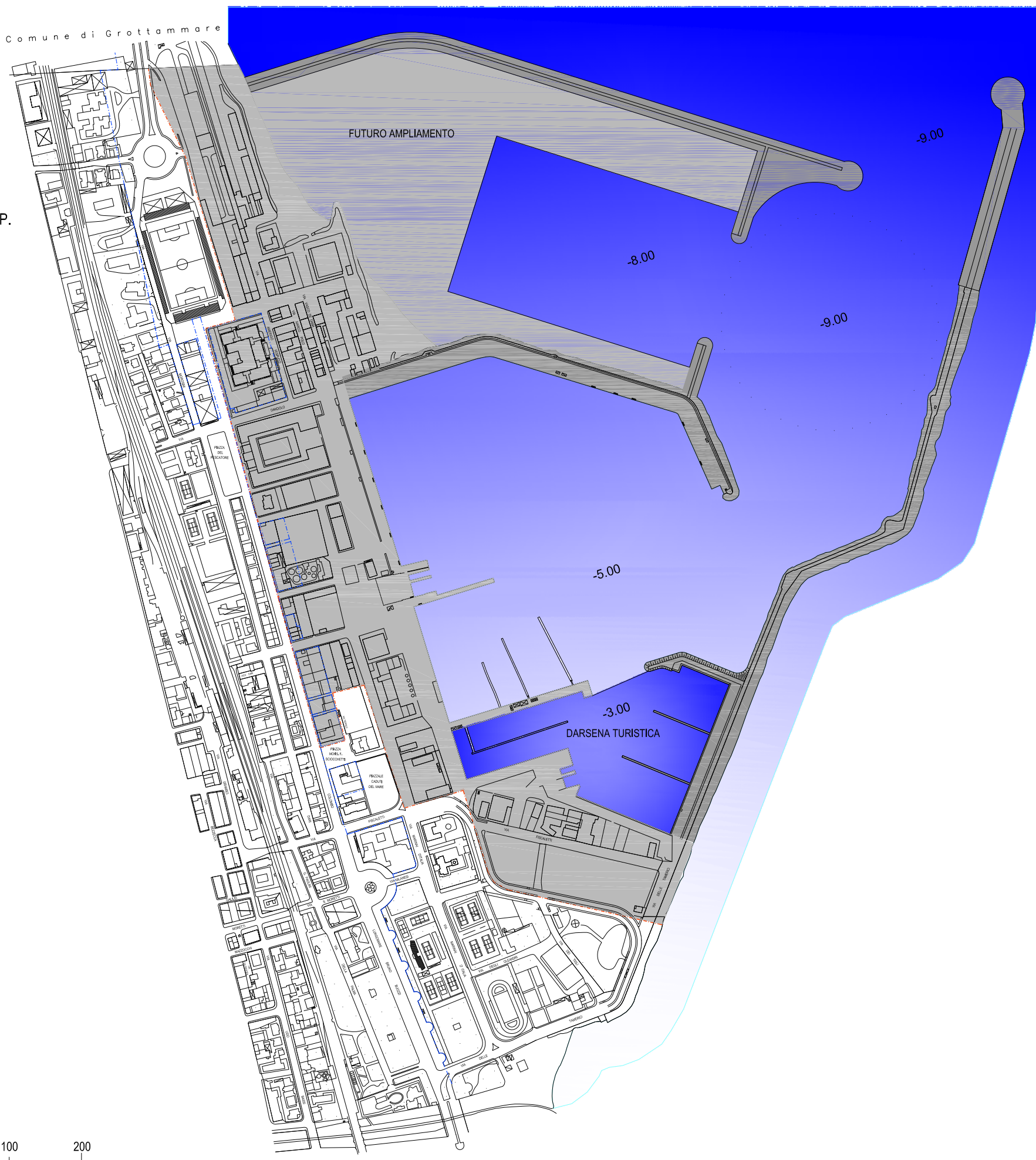
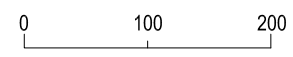
Comune di Grottammare




■ area a terra da pianificare con P.R.P.

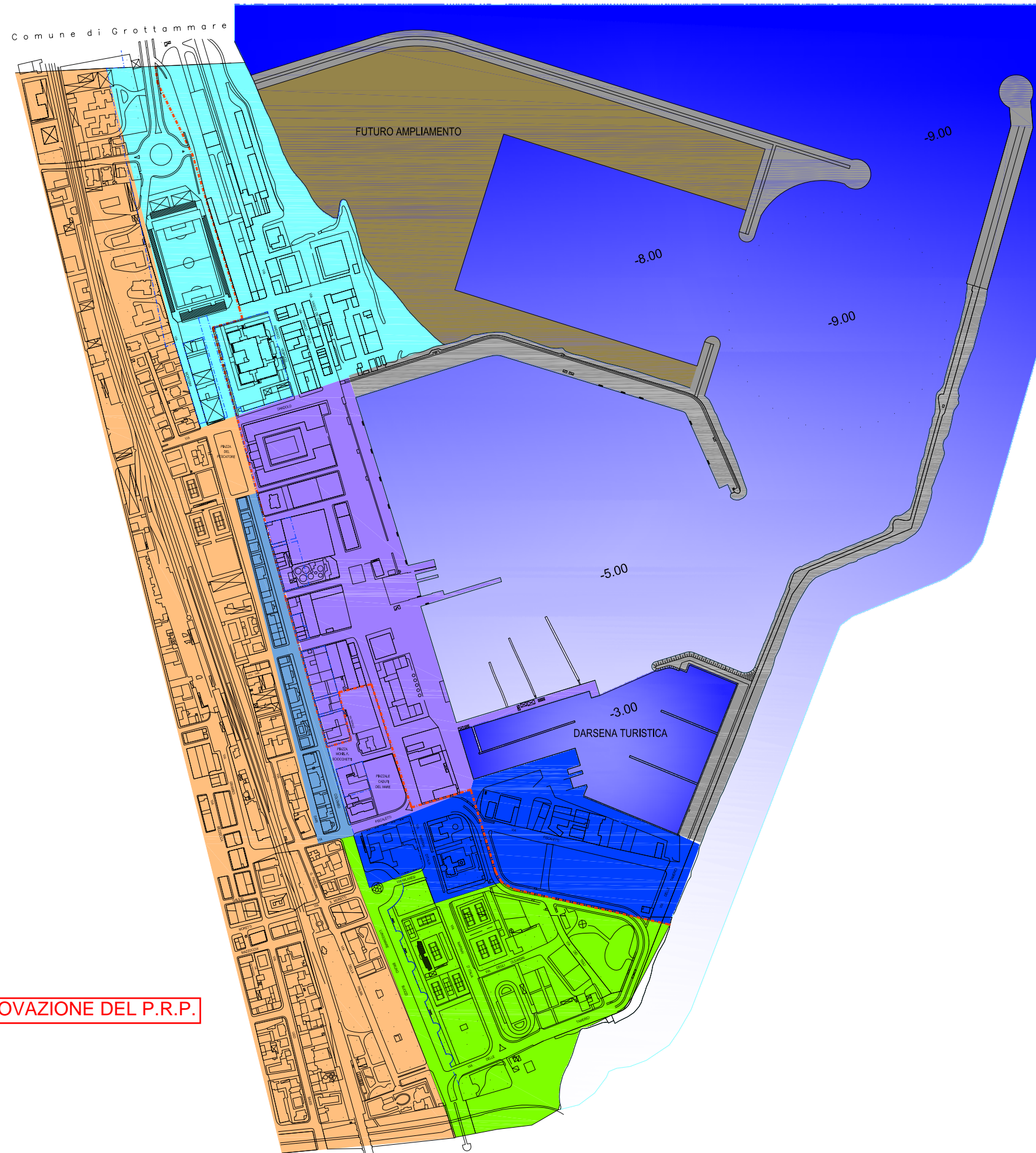
—•—•—•—•— delimitazione zona portuale

- - - - - delimitazione zona demaniale

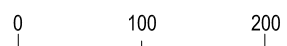


STATO FUTURO - IPOTESI - AMBITI


-  ambito testata del porto - III braccio
-  ambito ferrovia
-  ambito dell'isolato liberty
-  ambito banchine servizi e cantieristica
-  ambito servizi
-  ambito del verde
-  delimitazione zona portuale
-  delimitazione zona demaniale





INDICAZIONI NON VINCOLANTI PER APPROVAZIONE DEL P.R.P.



CANALE DI ACCESSO - INTERVENTI PREVENTIVI

 fondali da dragare preventivamente

 delimitazione zona portuale
 delimitazione zona demaniale

Comune di Grottammare

