



## REGIONE MARCHE

Servizio Governo del Territorio – Mobilità – Infrastrutture

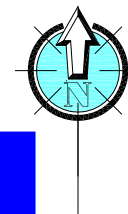
*P.F. Demanio Idrico – Porti – LL.PP.*





PIANO REGIONALE DEI PORTI

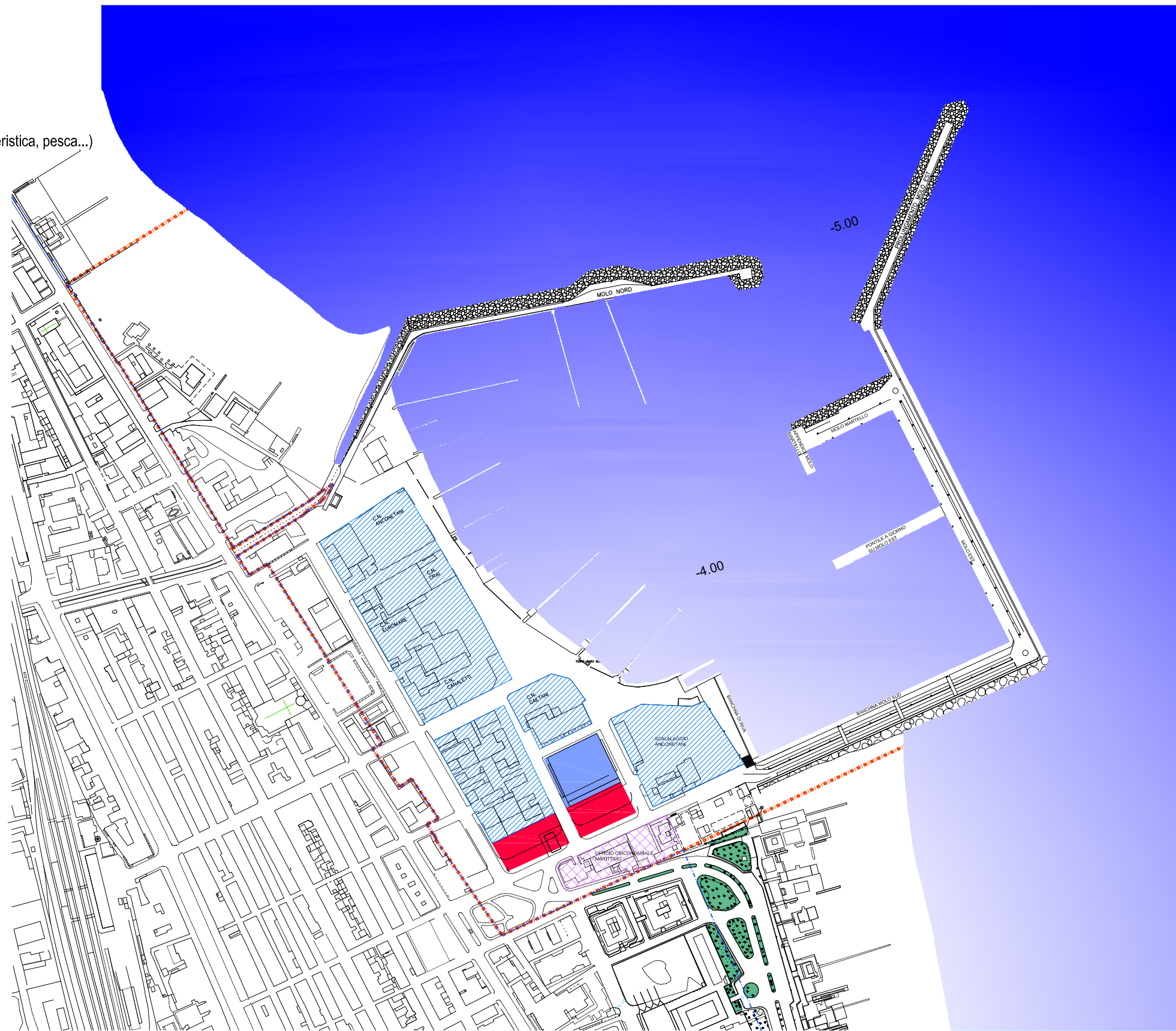
# PORTO DI CIVITANOVA MARCHE

STATO ATTUALE



-  parcheggi esistenti
-  aree esistenti con funzioni portuali (cantieristica, pesca...)
-  attrezzature commerciali esistenti
-  attrezzature urbane (capitaneria)


-  delimitazione zona portuale
-  delimitazione zona demaniale

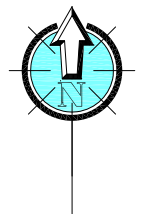








# CANALE DI ACCESSO - INTERVENTI PREVENTIVI

 fondali da dragare preventivamente



 delimitazione zona portuale  
 delimitazione zona demaniale



0 100 200