



REGIONE MARCHE

Servizio Governo del Territorio – Mobilità – Infrastrutture


P.F. Demanio Idrico – Porti – LL.PP.



PORTO DI NUMANA

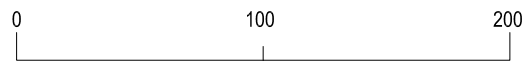


PIANO REGIONALE DEI PORTI

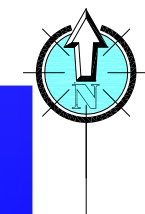




STATO ATTUALE



- delimitazione zona portuale
- delimitazione zona demaniale



STATO FUTURO



-  specchio acqueo da pianificare con nuova imboccatura
-  aree demaniali da pianificare

-  delimitazione zona portuale
-  delimitazione zona demaniale

