



## REGIONE MARCHE

Servizio Governo del Territorio – Mobilità – Infrastrutture

*P.F. Demanio Idrico – Porti – LL.PP.*




## PORTO DI SENIGALLIA



PIANO REGIONALE DEI PORTI





# STATO ATTUALE

- delimitazione zona portuale
- limite area CPT (Piano Unitario Sacelit Italcementi)

## VIABILITA'

- piste ciclabili
- Passaggi ciclo-pedonali
- Sensi di marcia
- Ferrovia

## DESTINAZIONI D'USO

- Aree verdi

## ARENILE

- 1 - Spiaggia attrezzata

## EDIFICI ESISTENTI

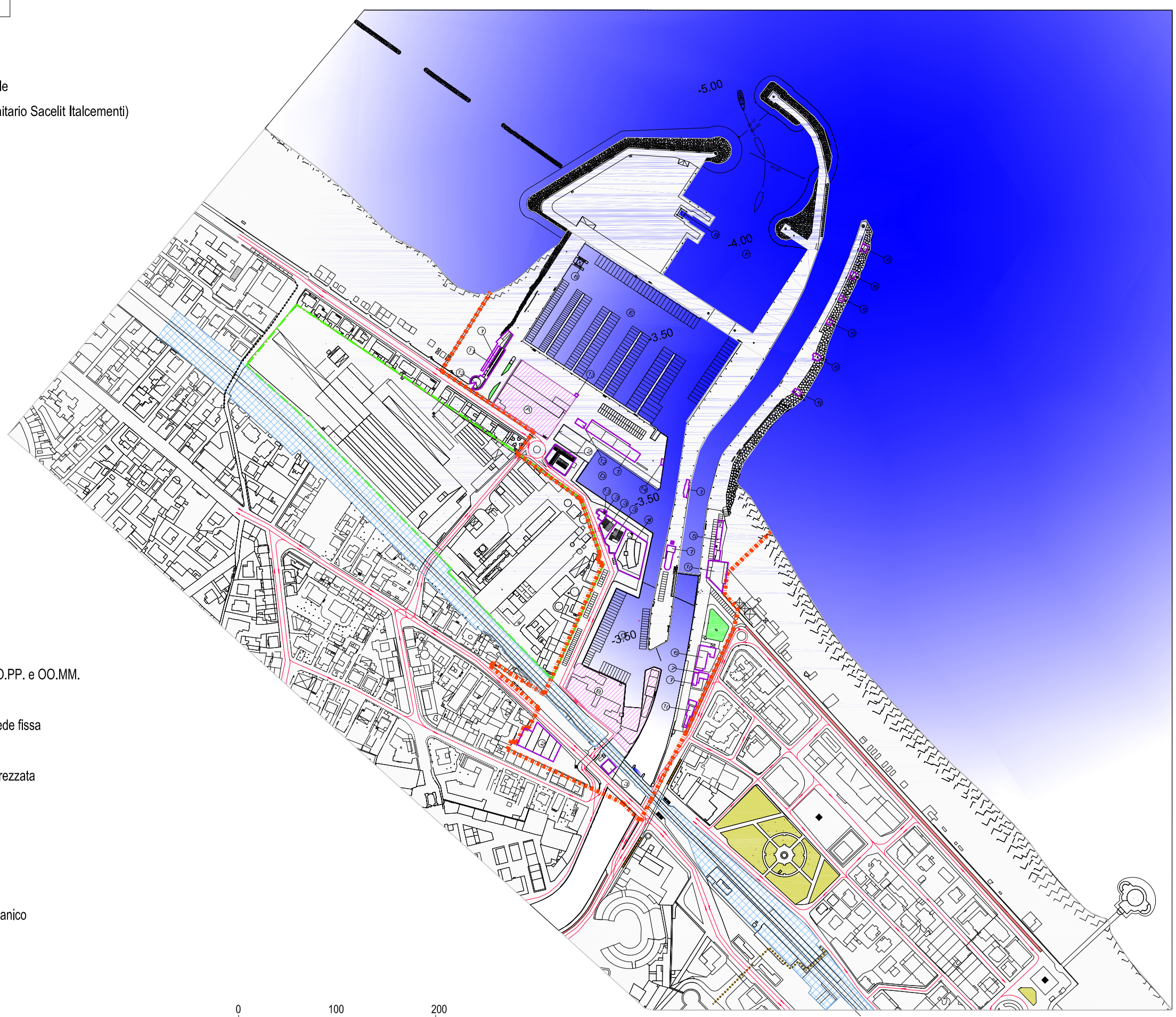
- 1 - Ed. per associazioni
- 2 - Ed. commerciali
- 3 - Ed. residenziali
- 4 - Strutture alberghiere
- 5 - Servizio fari
- 6 - Capitaneria di porto
- 7 - Servizio decentrato OO.PP. e OO.MM.
- 8 - Travel lift
- 9 - Aree per la pesca in sede fissa
- 10 - Ristoranti
- 11 - Servizi alla spiaggia attrezzata
- 12 - Bagno pp.
- 13 - Olii esausti
- 14 - Erogazione carburanti

## CANTIERISTICA

- A - Ex cantiere navalmeccanico
- B - Ex cantiere S.E.P.

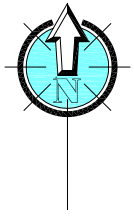
## SPECCHI D'ACQUA

- C - Darsena pesca
- D - Darsena promiscua
- E - Darsena diporto
- F - Nuova darsena





# STATO FUTURO



## LEGENDA

- Limite Piano Regolatore del Porto
- Limite area CPT Piano Unitario Sacelit Italcementi delibera C.C. del 12/01/2005 n.1
- Ferrovia
- Sensi di marcia
- Arenile
- OLI ESAUSTI E AFFINI
- Aree destinate alla pesca in sede fissa
- Pesca / attività commerciali
- Struttura polifunzionale di servizio
- Area scoperta a servizio dell'attività di allestimento
- Artigianato di servizio - rimessaggio all'aperto
- Punto Erogazione carburante
- Aree a verde attrezzato
- Spiaggia attrezzata e servizi
- Spiaggia a terziario pubblico e/o privato
- Residenza
- Area per apparati tecnici di interesse generale
- Terziario
- Terziario Pubblico
- Banchina a servizio del distributore carburante

## DARSENE

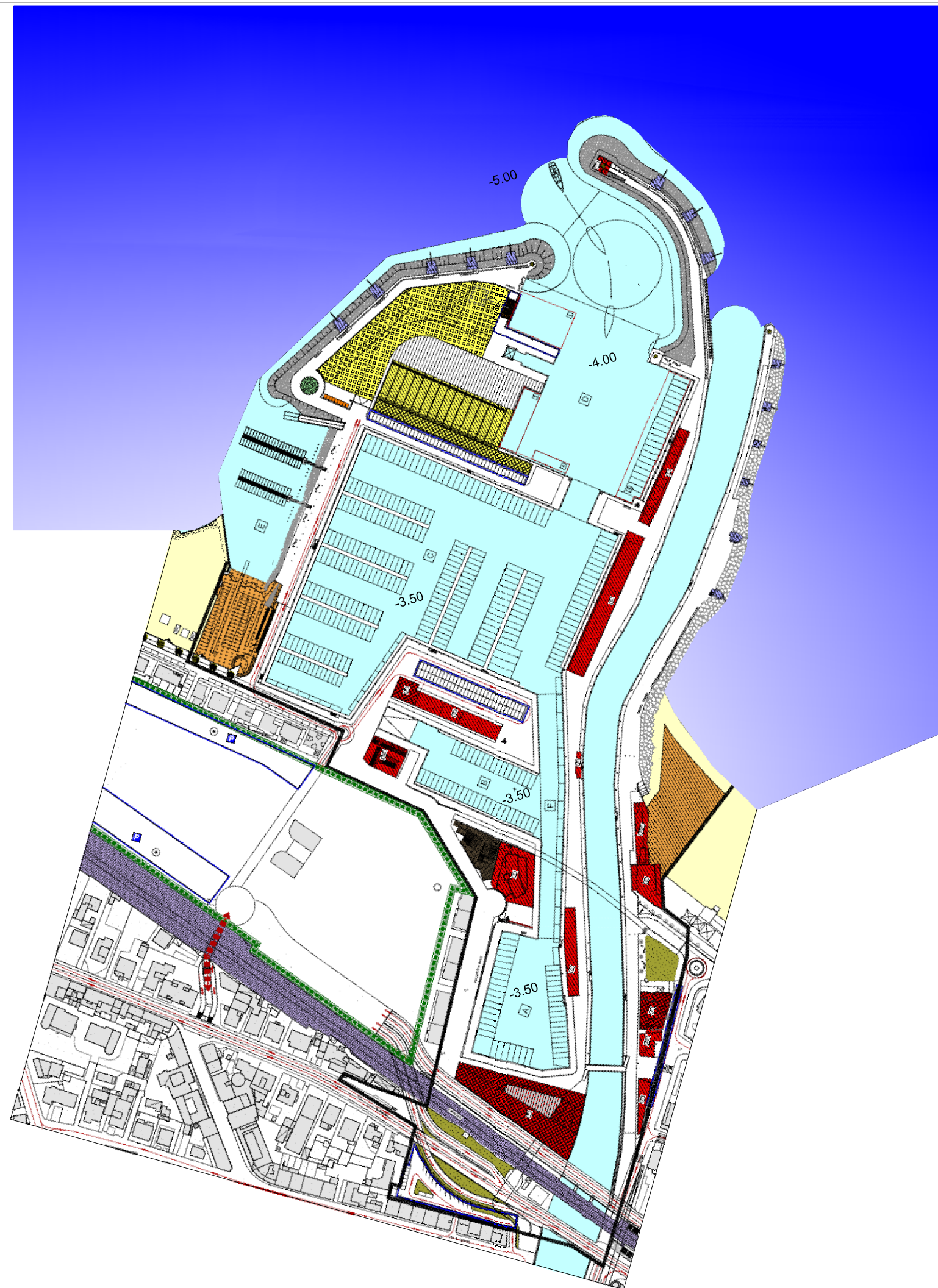
- Darsena destinata alla pesca
- Darsena destinata alla pesca e al diporto
- Darsena destinata al diporto
- Avamposto
- Darsena destinata al diporto (imbarcazioni fino 6m)
- collegamento tra le darsene
- Specchi d'acqua a servizio del punto erogazione carburante
- Specchi d'acqua a servizio della struttura polifunzionale di servizio
- Posti barca destinati al diporto di passaggio
- Posto barca destinato al pontone
- Pontili di ormeggio
- Posti barca
- Segnali luminosi per la nautica

## PARCHEGGI


- Parcheggi - posti auto
- Parcheggi area C.P.T.


- Turistico ricettivo (alberghi e strutture per l'ospitalità)
- Direzionale (uffici, sedi di Associazioni, ecc.)
- Commerciale (negozi, ristoranti, e altro)


0 100 200



# CANALE DI ACCESSO - INTERVENTI PREVENTIVI

 fondali da dragare preventivamente

 delimitazione zona portuale



0 100 200