



REGIONE MARCHE

Servizio Governo del Territorio – Mobilità – Infrastrutture

P.F. Demanio Idrico – Porti – LL.PP.




PORTO DI FANO




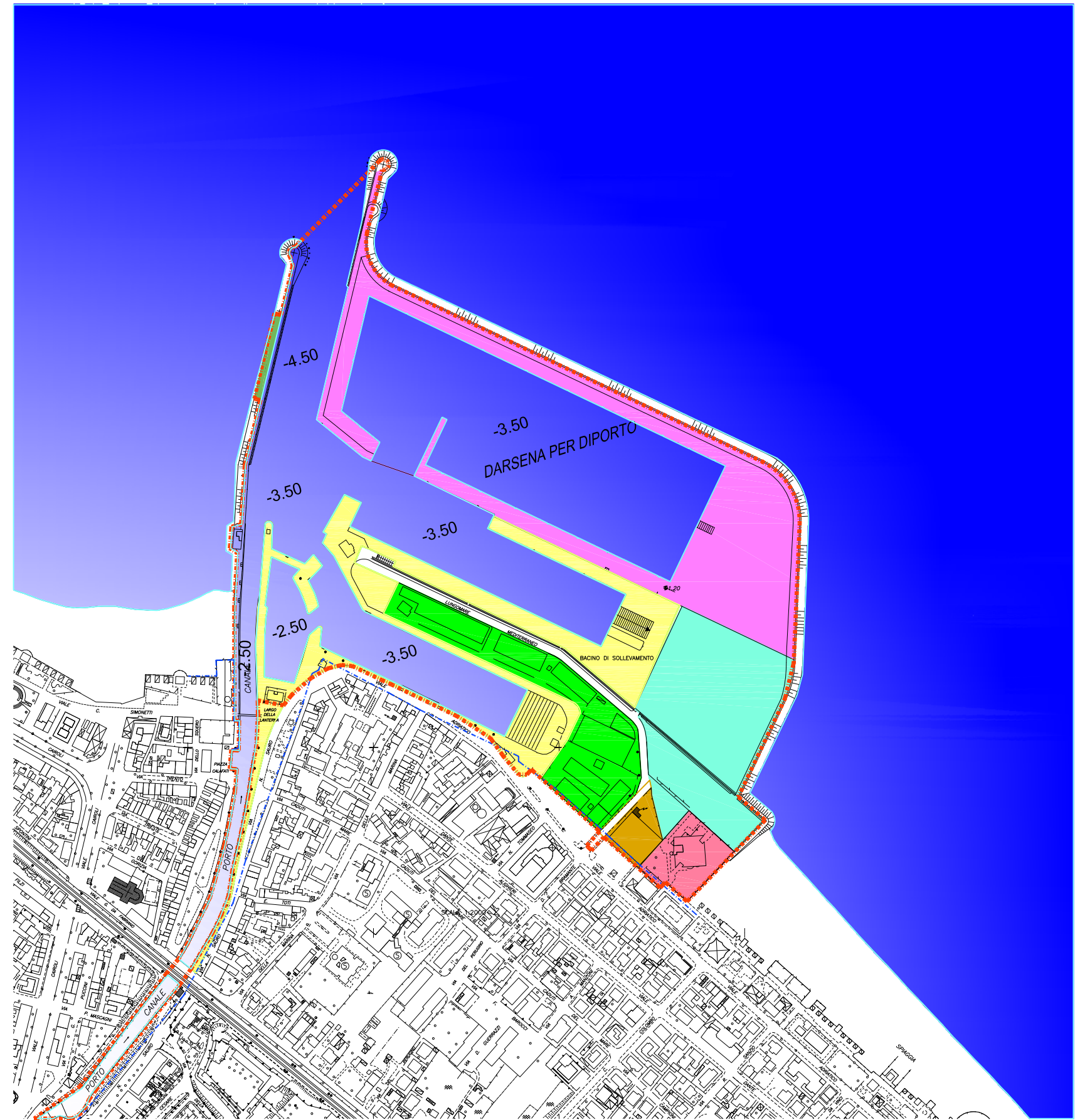
PIANO REGIONALE DEI PORTI

STATO ATTUALE




- Quadri ("Quader") o trabucchi
- banchine
- Porto turistico
- Area cantieristica
- Area ex stabulario
- laboratorio biologia marina
- Area di trasformazione

- delimitazione zona portuale
- delimitazione zona demaniale



STATO FUTURO




■ area a terra da pianificare con P.R.P.


--- delimitazione zona portuale
--- delimitazione zona demaniale



0 100 200



CANALE DI ACCESSO - INTERVENTI PREVENTIVI



 fondali da dragare preventivamente

 delimitazione zona portuale
 delimitazione zona demaniale

