



REGIONE MARCHE

Servizio Governo del Territorio – Mobilità – Infrastrutture

P.F. Demanio Idrico – Porti – LL.PP.



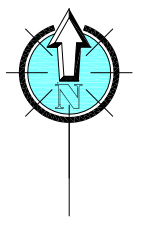
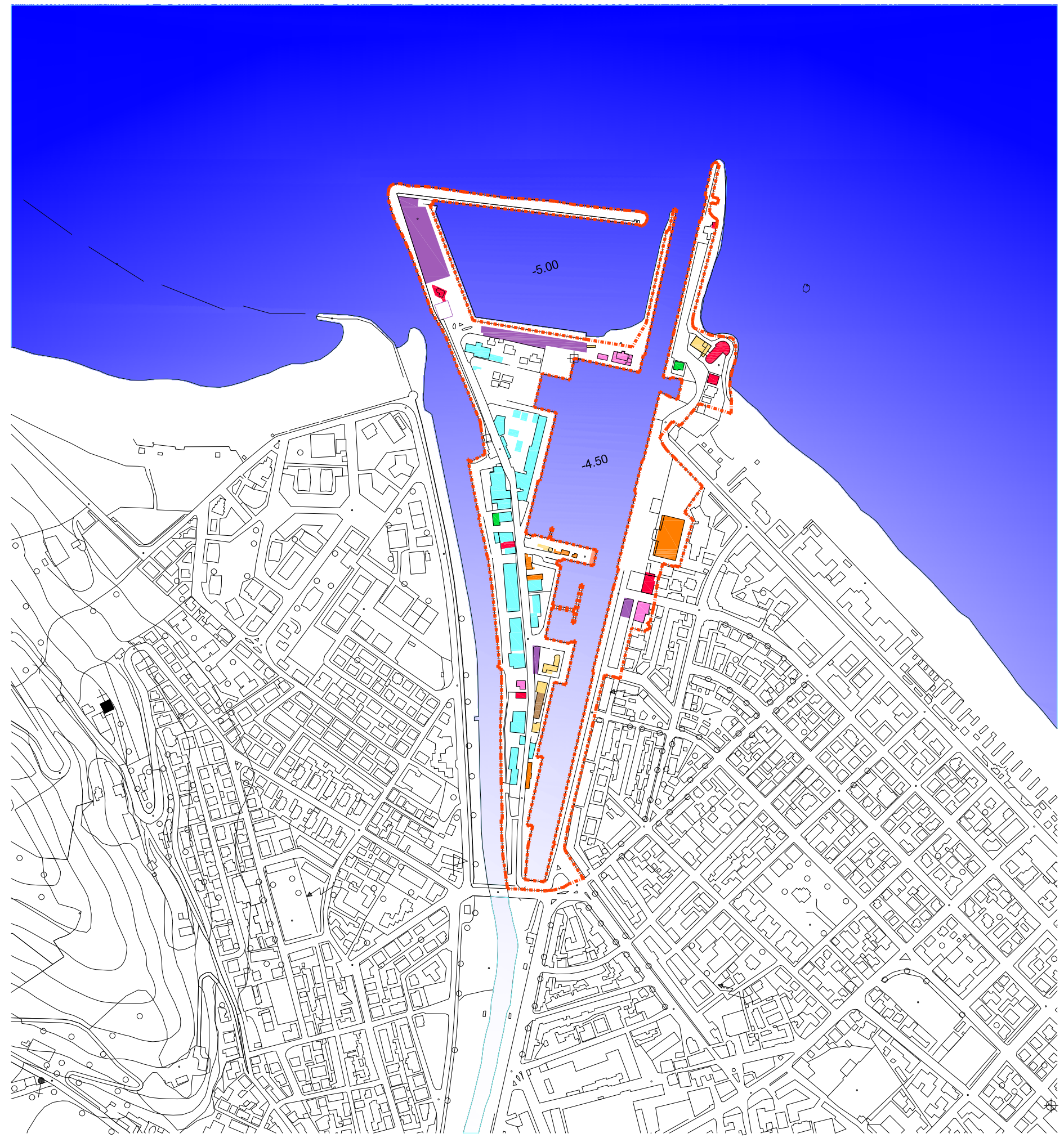
PORTO DI PESARO



PIANO REGIONALE DEI PORTI

STATO ATTUALE

- attività ricreative
- attività commerciali
- attività ricreative ed esercizi pubblici
- parcheggi
- capitaneria di porto
- servizi attività portuali e vigili del fuoco
- attività pescherecce
- attività cantieristica
- bunkeraggio
- delimitazione zona portuale

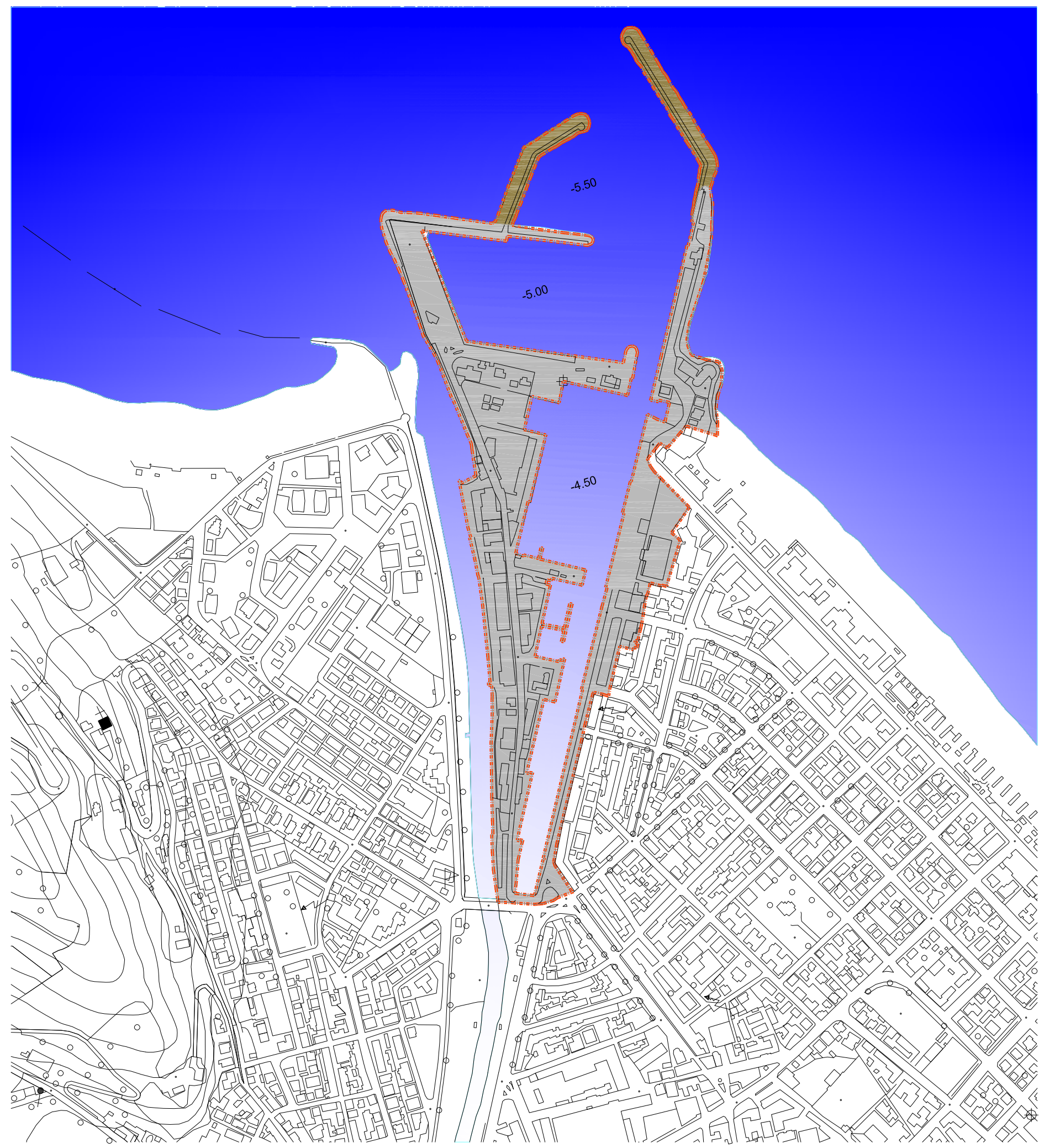
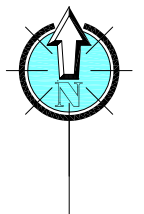


0 100 200

STATO FUTURO

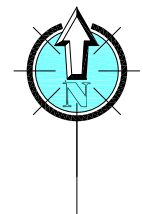
- ampliamento P.R.P.
- area a terra da pianificare con P.R.P.



----- delimitazione zona portuale




0 100 200

STATO FUTURO AMPLIAMENTO DARSENA TUR.




-  ampliamento P.R.P.
-  area a terra da pianificare con P.R.P.


 delimitazione zona portuale



INDICAZIONI NON VINCOLANTI PER APPROVAZIONE DEL P.R.P.

CANALE DI ACCESSO - INTERVENTI PREVENTIVI

 fondali da dragare preventivamente

 delimitazione zona portuale

