



REGIONE MARCHE

Giunta Regionale

**PIANO REGIONALE ATTIVITA' ESTRATTIVE  
(P.R.A.E.)**

**ALLEGATO 1**  
alla Relazione Tecnico Illustrativa Generale

*ELENCHI E STATISTICHE  
ELABORATI DAL CATASTO CAVE ATTIVE  
E INATTIVE*



REGIONE MARCHE

Giunta Regionale

*CAVE ATTIVE DELLA PROVINCIA DI ANCONA  
DISTINTE PER COMUNE E MATERIALE  
- ANNO DI RIFERIMENTO 1998 -*

*(FONTE: SCHEDA Allegato "B" – L.R. 71/97)*

# ELENCO CAVE PER COMUNE

<b>Metodi di compilazione</b>	****Scheda All. B L.R. 71/97	Corsivo	<b>anni di riferimento</b>	1998	<b>Materiali</b>	Arenaria Arenarie Argille, aggregati argillosi e sabbiosi Calcari Calcari massicci, calcari stratificati e materiale Conglomerati Gesso Gesso Marne Sabbia e ghiaia Travertino	<b>Tipo Cava</b>	Attiva
<b>Provincia</b>	ANCONA							

Tutti i bacini idrografici

Cod. Id.	Denominazione cava / tipologia / località	Ditta esercente	Data rilascio autorizz.	Data scadenza / proroga	Superficie autorizzata mq	Volume autorizzato mc	Volume utile estratto/anno mc	Vol. estrat. totale./anno mc
----------	---	-----------------	-------------------------	-------------------------	---------------------------	-----------------------	-------------------------------	------------------------------

Provincia di : ANCONA

ARCEVIA

ANCONA

a6 Calcari massicci, calcari stratificati e materiale detritico

## Calcari stratificati

* 249- Pietra calcarea - Attiva	Madonna delle Grazie	Greenwich	lat.: 43°29'58,0	long.: 12°55'51,0
1998 R&V. di Enzo Rizzoni e C.s.a.s.	30/09/1997 28/03/2000	31.800	240.000	149.000 149.000 +
Totale per cava Pietra calcarea		31.800	240.000	149.000 149.000 =
* 386- San Ginesio - Attiva	San Ginesio	Gauss - Boaga	lat.: 4.819.999	long.: 2.352.899
1998 CIARMATORI S.r.l.	21/05/1997 04/04/2004	26.500	84.000	4.000 4.050 +



*Handwritten mark*

Cod. Id.	Denominazione cava / tipologia / località	Ditta esercente	Data rilascio autorizz.	Data scadenza / proroga	Superficie autorizzata mq	Volume autorizzato mc	Volume utile estratto/anno mc	Vol. estrat. totale./anno mc
								Totale per cava San Ginesio
					26.500	84.000	4.000	4.050 =
								Totale per materiale Calcari massicci, calcari stratificati e materiale detritico
					58.300	324.000	153.000	153.050 =

## a1 Sabbia e ghiaia

246- Castiglioni - Attiva	Castiglioni				<b>Gauss - Boaga</b>	lat.:	4.820.166	long.:	2.359.711
1998 Cava Mancini sas	05/04/1996	04/04/2000			40.544	44.900	16.000	18.000	+
				Totale per cava Castiglioni	40.544	44.900	16.000	18.000	=
				Totale per materiale Sabbia e ghiaia	40.544	44.900	16.000	18.000	=
N° cave: 3				Totale per città ARCEVIA	98.844	368.900	169.000	171.050	=

## CASTELBELLINO

ANCONA

## a1 Sabbia e ghiaia

* 252- Stazione (ex cava Mazzi) - Attiva	Stazione				<b>Gauss - Boaga</b>	lat.:	4.817.797	long.:	2.370.331
1998 Cava Mancini sas	12/07/1997	12/05/1999			23.000	26.500	5.800	6.000	+
				Totale per cava Stazione (ex cava Mazzi)	23.000	26.500	5.800	6.000	=
* 387- Stazione 2 - Attiva	Stazione				<b>Gauss - Boaga</b>	lat.:	4.817.800	long.:	2.370.429
1998 Cava Mancini sas	11/02/1998	30/01/1999			13.820	63.070	63.070	63.070	+
				Totale per cava Stazione 2	13.820	63.070	63.070	63.070	=
				Totale per materiale Sabbia e ghiaia	36.820	89.570	68.870	69.070	=
N° cave: 2				Totale per città CASTELBELLINO	36.820	89.570	68.870	69.070	=





Cod. Id.	Denominazione cava / tipologia / località	Ditta esercente	Data rilascio autorizz.	Data scadenza / proroga	Superficie autorizzata mq	Volume autorizzato mc	Volume utile estratto/anno mc	Vol. estrat. totale./anno mc
CORINALDO			ANCONA					
a1 Sabbia e ghiaia								
* 390-	Ampliamento cava di ghiaia e sabbia - Attiva	Madonna del Piano			<b>Gauss - Boaga</b>	<b>lat.:</b>	4.838.316	<b>long.:</b> 2.362.961
	1998 BE.MA S.n.c. di Beciani Liliano & C.	05/08/1996	05/08/2001		29.664	127.470	16.000	20.000 +
Totale per cava Ampliamento cava di ghiaia e sabbia					29.664	127.470	16.000	20.000 =
* 255-	Madonna del Piano - Attiva	Madonna del Piano			<b>Gauss - Boaga</b>	<b>lat.:</b>	4.836.725	<b>long.:</b> 2.360.574
	1998 CEM.IN S.r.l	23/05/1996	01/11/2003		186.000	539.000	120.000	210.000 +
Totale per cava Madonna del Piano					186.000	539.000	120.000	210.000 =
* 389-	Nuova LIM S. Isidoro - Attiva	S. Isidoro			<b>Gauss - Boaga</b>	<b>lat.:</b>	4.834.854	<b>long.:</b> 2.358.099
	1998 Nuova Lim S.p.a.	14/07/1992	30/04/1999	14/07/2002	68.684	485.914	56.000	70.000 +
Totale per cava Nuova LIM S. Isidoro					68.684	485.914	56.000	70.000 =
* 253-	S. Isidoro - Attiva	S Isidoro			<b>Gauss - Boaga</b>	<b>lat.:</b>	4.835.239	<b>long.:</b> 2.358.249
	1998 Calcestruzzi Senigallia s.r.l.	18/12/1991	31/12/1998	28/02/2001	75.000	270.000	30.000	41.000 +
Totale per cava S. Isidoro					75.000	270.000	30.000	41.000 =
Totale per materiale Sabbia e ghiaia					359.348	1.422.384	222.000	341.000 =
N° cave: 4	Totale per città CORINALDO				359.348	1.422.384	222.000	341.000 =



Cod. Id.	Denominazione cava / tipologia / località	Ditta esercente	Data rilascio autorizz.	Data scadenza / proroga	Superficie autorizzata mq	Volume autorizzato mc	Volume utile estratto/anno mc	Vol. estrat. totale./anno mc
----------	---	-----------------	-------------------------	-------------------------	---------------------------	-----------------------	-------------------------------	------------------------------

FABRIANO

ANCONA

b1 Calcari

517- Vallemontagna - Attiva		Vallemontagna			Gauss - Boaga	lat.: 4.806.700	long.: 2.354.670	
	1998 faioniSebastiana				73.500	200	700	+
		Totale per cava Vallemontagna			73.500	200	700	=
		Totale per materiale Calcari			73.500	200	700	=

a6 Calcari massicci, calcari stratificati e materiale detritico

Calcari stratificati

* 239- Rocchetta - Attiva		Rocchetta bassa			Gauss - Boaga	lat.: 4.802.899	long.: 2.354.475	
	1998 Cava Mancini sas	02/11/1983			38.500	450.000	80.000	90.000 +
		Totale per cava Rocchetta			38.500	450.000	80.000	90.000 =
* 261- Sima - Attiva		Castelletta			Greenwich	lat.: 43°24'03,0	long.: 12°59'52,0	
	1998 Nuova SIMA S.r.l	24/12/1994			52.400	28.000	38.000	+
		Totale per cava Sima			52.400	28.000	38.000	=

Materiale detritico

* 516- Falcioni - Attiva		Valgiubola			Gauss - Boaga	lat.: 4.808.480	long.: 2.357.750	
	1998 VillaniMario	15/06/1979						+
		Totale per cava Falcioni						=
		Totale per materiale Calcari massicci, calcari stratificati e materiale detritico			90.900	450.000	108.000	128.000 =

a1 Sabbia e ghiaia

* 440- Monte Luccio - Attiva		Bastia			Gauss - Boaga	lat.: 4.802.352	long.: 2.341.973	
------------------------------	--	--------	--	--	---------------	-----------------	------------------	--



*R*

Cod. Id.	Denominazione cava / tipologia / località	Ditta esercente	Data rilascio autorizz.	Data scadenza / proroga	Superficie autorizzata mq	Volume autorizzato mc	Volume utile estratto/anno mc	Vol. estrat. totale./anno mc
		1998 TECNOSTRADE	01/06/1992		13.071		6.000	6.000 +
				Totale per cava Monte Luccio	13.071		6.000	6.000 =
				Totale per materiale Sabbia e ghiaia	13.071		6.000	6.000 =
	N° cave: 5			Totale per città FABRIANO	177.471	450.000	114.200	134.700 =

GENGA

ANCONA

a6 Calcari massicci, calcari stratificati e materiale detritico

Calcari stratificati

* 263- Gattuccio - Attiva	Gattuccio				Gauss - Boaga	lat.:	4.807.200	long.:	2.356.734
	1998 Cava Mancini sas	06/06/1997	06/06/2001		120.000		150.000		+
				Totale per cava Gattuccio	120.000		150.000		=
				Totale per materiale Calcari massicci, calcari stratificati e materiale detritico	120.000		150.000		=

a1 Sabbia e ghiaia

* 394- Villabella - Attiva	Villabella				Gauss - Boaga	lat.:	4.811.075	long.:	2.353.380
	1998 Fiori Costruzioni S.n.c.	25/08/1992	31/12/2000	18/05/1996	12.600		90.000	7.000	7.000 +
				Totale per cava Villabella	12.600		90.000	7.000	7.000 =
				Totale per materiale Sabbia e ghiaia	12.600		90.000	7.000	7.000 =
	N° cave: 2			Totale per città GENGA	132.600		240.000	7.000	7.000 =



*R*

Cod. Id.	Denominazione cava / tipologia / località	Ditta esercente	Data rilascio autorizz.	Data scadenza / proroga	Superficie autorizzata mq	Volume autorizzato mc	Volume utile estratto/anno mc	Vol. estrat. totale./anno mc
----------	---	-----------------	-------------------------	-------------------------	---------------------------	-----------------------	-------------------------------	------------------------------

JESI

ANCONA

#### a4 Arenarie

* 396- Bagnatora - Attiva	Bagnatora				<b>Gauss - Boaga</b>	<b>lat.:</b>	4.819.386	<b>long.:</b>	2.382.748
1998 Cave Umbria Marche	14/04/1981				34.120		380.000		+
	Totale per cava Bagnatora				34.120		380.000		=
	Totale per materiale Arenarie				34.120		380.000		=

#### a1 Sabbia e ghiaia

* 395- Barchetta - Attiva	Barchetta				<b>Gauss - Boaga</b>	<b>lat.:</b>	4.823.797	<b>long.:</b>	2.383.186
1998 Fatma S.p.a.	29/05/1998	01/04/2000	29/05/2000		11.500		116.000	0	1 +
	Totale per cava Barchetta				11.500		116.000	0	1 =
257- Coppetella - Attiva	Coppetella				<b>Gauss - Boaga</b>	<b>lat.:</b>	4.825.693	<b>long.:</b>	2.385.040
1998 Vecchietti A. & Figli snc	04/08/1997	07/02/1999	06/08/2000		178.000		150.000	5.000	6.000 +
	Totale per cava Coppetella				178.000		150.000	5.000	6.000 =
* 256- Coppetella 1 - Attiva	Coppetella				<b>Gauss - Boaga</b>	<b>lat.:</b>	4.824.170	<b>long.:</b>	2.383.380
1998 Fatma S.p.a.	08/06/1993	09/05/1998	09/05/2000		160.000		145.000	27.000	30.000 +
	Totale per cava Coppetella 1				160.000		145.000	27.000	30.000 =
	Totale per materiale Sabbia e ghiaia				349.500		411.000	32.000	36.001 =
N° cave: 4	Totale per città JESI				383.620		791.000	32.000	36.001 =



Cod. Id.	Denominazione cava / tipologia / località	Ditta esercente	Data rilascio autorizz.	Data scadenza / proroga	Superficie autorizzata mq	Volume autorizzato mc	Volume utile estratto/anno mc	Vol. estrat. totale./anno mc
----------	---	-----------------	-------------------------	-------------------------	---------------------------	-----------------------	-------------------------------	------------------------------

**MONTE ROBERTO**

ANCONA

a1 Sabbia e ghiaia

* 397- Cava Sant'Antonio - Attiva		Sant'Antonio			<b>Gauss - Boaga</b>	<b>lat.:</b>	4.816.992	<b>long.:</b>	2.375.236
	1998 Quercetti Terenzio & Lanfranco		28/06/1996	28/12/1998	28/10/1999	37.500	284.000	71.250	95.000 +
	Totale per cava Cava Sant'Antonio					37.500	284.000	71.250	95.000 =
* 262- S. Antonio - Attiva		Passo Imperatore			<b>Gauss - Boaga</b>	<b>lat.:</b>	4.816.992	<b>long.:</b>	2.375.236
	1998 Beton Ganulati S.p.A.		28/06/1996	28/12/1998	28/10/1999	37.500	284.000	71.250	95.000 +
	Totale per cava S. Antonio					37.500	284.000	71.250	95.000 =
* 398- Terrone - Attiva		Terrone			<b>Gauss - Boaga</b>	<b>lat.:</b>	4.817.307	<b>long.:</b>	2.373.127
	1998 Cava Mancini sas		19/11/1997	19/07/1999		48.300	24.000		+ =
	Totale per cava Terrone					48.300	24.000		=
	Totale per materiale Sabbia e ghiaia					123.300	592.000	142.500	190.000 =
N° cave: 3	Totale per città MONTE ROBERTO					123.300	592.000	142.500	190.000 =

**MONTERADO**

ANCONA

a1 Sabbia e ghiaia

449- Basotti - Attiva		Ponterio			<b>Gauss - Boaga</b>	<b>lat.:</b>	4.843.021	<b>long.:</b>	2.367.505
	1998 BasottiMario		27/02/1996	07/03/2001		50.000	70.000	10.000	14.000 +
	Totale per cava Basotti					50.000	70.000	10.000	14.000 =
	Totale per materiale Sabbia e ghiaia					50.000	70.000	10.000	14.000 =
N° cave: 1	Totale per città MONTERADO					50.000	70.000	10.000	14.000 =



*Handwritten signature*

Cod. Id.	Denominazione cava / tipologia / località	Ditta esercente	Data rilascio autorizz.	Data scadenza / proroga	Superficie autorizzata mq	Volume autorizzato mc	Volume utile estratto/anno mc	Vol. estrat. totale./anno mc
----------	---	-----------------	-------------------------	-------------------------	---------------------------	-----------------------	-------------------------------	------------------------------

**POGGIO SAN MARCELLO**

ANCONA

a3 Argille, aggregati argillosi e sabbiosi

\* 265- Parri - Attiva

Coste	Greenwich	lat.:	43°32'26,0	long.:	13°07'17,0
1998 Parri Giuseppe & C. sas	17/02/1997 16/02/2012		90.000	28.000	30.000 +
Totale per cava Parri			90.000	28.000	30.000 =
Totale per materiale Argille, aggregati argillosi e sabbiosi			90.000	28.000	30.000 =
Totale per città POGGIO SAN MARCELLO			90.000	28.000	30.000 =

N° cave: 1

**POLVERIGI**

ANCONA

a3 Argille, aggregati argillosi e sabbiosi

Aggregati argillosi e sabbiosi

399- Monte Refe - Attiva

Monte Refe	Gauss - Boaga	lat.:	4.821.622	long.:	2.389.081
1998 V.E.B. S.r.l.	17/04/1997 17/04/2005		102.000	600.000	22.000 34.000 +
Totale per cava Monte Refe			102.000	600.000	22.000 34.000 =
Totale per materiale Argille, aggregati argillosi e sabbiosi			102.000	600.000	22.000 34.000 =
Totale per città POLVERIGI			102.000	600.000	22.000 34.000 =

N° cave: 1



Cod. Id.	Denominazione cava / tipologia / località	Ditta esercente	Data rilascio autorizz.	Data scadenza / proroga	Superficie autorizzata mq	Volume autorizzato mc	Volume utile estratto/anno mc	Vol. estrat. totale./anno mc
----------	---	-----------------	-------------------------	-------------------------	---------------------------	-----------------------	-------------------------------	------------------------------

**ROSORA**

ANCONA

a1 Sabbia e ghiaia

\* 231- Loc. Angeli Di Rosora - Attiva

	Angeli	Gauss - Boaga	lat.:	4.815.673	long.:	2.364.722
1998 Sarti Antonio & C. S. N. C.	01/04/1994 01/04/1995	12.500				+
Totale per cava Loc. Angeli Di Rosora		12.500				=
Totale per materiale Sabbia e ghiaia		12.500				=
Totale per città ROSORA		12.500				=

N° cave: 1

**SASSOFERRATO**

ANCONA

a1 Sabbia e ghiaia

384- Inerti Cesano di Panichi Francesco & C. - Attiva

	Canderico - Venatura	Gauss - Boaga	lat.:	4.815.724	long.:	2.342.713
1998 INERTI CESANO di Panichi Francesco & C. s.n.c.	07/09/1995 06/09/2003	27.450 102.450		12.800		14.000 +
Totale per cava Inerti Cesano di Panichi Francesco & C.		27.450 102.450		12.800		14.000 =

\* 260- Serragualdo di Bruni Elio - Attiva

	Serragualdo di Venatura	Monte Mario	lat.:	43°28'09,0	long.:	°21'10,0
1998 Serragualdo Cave	18/08/1987 18/08/1999	65.000 400.000		29.000		33.300 +
Totale per cava Serragualdo di Bruni Elio		65.000 400.000		29.000		33.300 =
Totale per materiale Sabbia e ghiaia		92.450 502.450		41.800		47.300 =

N° cave: 2

Totale per città SASSOFERRATO 92.450 502.450 41.800 47.300 =



*Handwritten signature*

Cod. Id.	Denominazione cava / tipologia / località	Ditta esercente	Data rilascio autorizz.	Data scadenza / proroga	Superficie autorizzata mq	Volume autorizzato mc	Volume utile estratto/anno mc	Vol. estrat. totale./anno mc
----------	---	-----------------	-------------------------	-------------------------	---------------------------	-----------------------	-------------------------------	------------------------------

**SENIGALLIA**

ANCONA

a1 Sabbia e ghiaia

484- Moter marche - Attiva	Montebianco				<b>Gauss - Boaga</b>	<b>lat.:</b>	4.840.100	<b>long.:</b>	2.373.300
1998 Moter Marche sas di Pierfederici Sesto & C.	18/09/1995	18/09/2005	45.000	325.000	15.000	19.500	+		
Totale per cava Moter marche					45.000	325.000	15.000	19.500	=
Totale per materiale Sabbia e ghiaia					45.000	325.000	15.000	19.500	=
Totale per città SENIGALLIA					45.000	325.000	15.000	19.500	=

N° cave: 1

**SERRA DE' CONTI**

ANCONA

a3 Argille, aggregati argillosi e sabbiosi

Argille

* 452- Piana di serra - Attiva	Via Fornace				<b>Gauss - Boaga</b>	<b>lat.:</b>	4.822.748	<b>long.:</b>	2.359.224
1998 Antica Fabbrica Laterizzi di Serra DE Conti s.r.l	24/01/1993	23/01/2009	33.864	2.500	2.000	2.500	+		
Totale per cava Piana di serra					33.864	2.500	2.000	2.500	=
Totale per materiale Argille, aggregati argillosi e sabbiosi					33.864	2.500	2.000	2.500	=
Totale per città SERRA DE' CONTI					33.864	2.500	2.000	2.500	=

N° cave: 1





Cod. Id.	Denominazione cava / tipologia / località	Ditta esercente	Data rilascio autorizz.	Data scadenza / proroga	Superficie autorizzata mq	Volume autorizzato mc	Volume utile estratto/anno mc	Vol. estrat. totale./anno mc
----------	---	-----------------	-------------------------	-------------------------	---------------------------	-----------------------	-------------------------------	------------------------------

SERRA SAN QUIRICO

ANCONA

a6 Calcari massicci, calcari stratificati e materiale detritico

Calcari massicci

* 254- Gola della Rossa - Attiva	Gola della Rossa				Gauss - Boaga	lat.:	4.810.893	long.:	2.358.798
1998 Cava Gola della Rossa S.p.a.	14/05/1992	14/05/1999			160.000		940.000	1	1 +
Totale per cava Gola della Rossa					160.000		940.000	1	1 =
* 144- San Floriano - Attiva	S. Floriano				Gauss - Boaga	lat.:	4.810.476	long.:	2.358.154
1998 Fatma S.p.a.	14/05/1992	14/05/1999	30/11/2000		85.720		880.000	137.000	137.000 +
Totale per cava San Floriano					85.720		880.000	137.000	137.000 =

Materiale detritico

* 383- Busbani - Attiva	Serralta				Gauss - Boaga	lat.:	4.811.074	long.:	2.360.400
1998 Ditta Busbani Francesco - Conti Filomena Adele s.n	05/05/1998	08/12/1999			38.000		55.752	10.000	20.000 +
Totale per cava Busbani					38.000		55.752	10.000	20.000 =

Totale per materiale Calcari massicci, calcari stratificati e materiale detritico					283.720		1.875.752	147.001	157.001 =
Totale per città SERRA SAN QUIRICO					283.720		1.875.752	147.001	157.001 =

N° cave: 3

N° cave: 34

Totale cave: 34

Totale per provincia ANCONA					2.021.537		7.329.556	1.021.371	1.253.122 =
Totale per Regione Marche					2.021.537		7.329.556	1.021.371	1.253.122 =





REGIONE MARCHE

Giunta Regionale

**CAVE ATTIVE DELLA PROVINCIA DI  
ASCOLI PICENO  
DISTINTE PER COMUNE E MATERIALE  
- ANNO DI RIFERIMENTO 1998 -**

*(fonte: scheda Allegato "B" – L. R. 71/97)*

17

# ELENCO CAVE PER COMUNE

Metodi di compilazione

\*\*\*\* Scheda All. B L.R. 71/97 Corsivo

anni di riferimento

1998

Materiali

Arenaria  
Arenarie  
Argille, aggregati argillosi e sabbiosi  
Calcari  
Calcari massicci, calcari stratificati e materiale  
Conglomerati  
Gesso  
Gesso  
Marne  
Sabbia e ghiaia  
Travertino

'ipo  
cava

Attiva

Provincia

ASCOLI PICENO

Tutti i bacini idrografici

Cod. id.	Denominazione cava /tipologia / località	Ditta esercente	Data rilascio autoriu.	Data scadenza / proroga	Superficie autorizzata mq	Volume autorizzato mc	Volume utile estratto/anno mc	Vol. estrat. totale/anno mc
----------	--	-----------------	------------------------	-------------------------	---------------------------	-----------------------	-------------------------------	-----------------------------

Provincia di : ASCOLI PICENO

ACQUASANTA TERME

ASCOLI PIC

b2 Travertino

468- Cava poldori • Attiva

1998 Polidori Angelo & figli snc

Rocca s. Caterina

Gauss - Boaga

lat.: 4.738.825 long.: 2.393.075

28/04/1990 28/04/1997 24/06/1999

4.800 39.000 5.800 7.800 +

Totale per cava Cava poldori

4.800 39.000 5.800 7.800 =

\* 469- F.lli Tancredi • Attiva

1998 F.lli Tancredi snc

Fornara

Gauss - Boaga

lat.: 4.738.100 long.: 2.391.750

30/04/1990 2 1/03/1999

5.000 16.000 3.000 4.000 +



Regione Marche - Servizio Tutela e Risanamento Ambientale  
Ufficio Attività estrattive

martedì 6 marzo 2001

Analisi e sviluppo di Buccolini Roberto

Pagina 1

Cod. Id.	Denominazione cava /tipologia / località	Ditta esercente	Data rilascio autorizz.	Data scadenza / proroga	Superficie autorizzata mq	Volume autorizzato mc	Volume utile estratto/anno mc	Vol. estrat. totale/anno mc
Totale per cava F.lli Tancredi					5.000	16.000	3.000	4.000 =
470-	Fornara - Attiva	Fornara			Gauss - Boaga		lat.: 4.738.000	long.: 2.391.925
		1998 Allevi travertini snc	30/01/1995	29/01/2005	22.000		157	270 +
Totale per cava Fornara					22.000		157	270 =
Totale per materiale Travertino					31.800	55.000	8.957	12.070 =
Totale per città ACQUASANTA TERME					31.800	55.000	8.957	12.070 =

N° cave: 3

**ASCOLI PICENO**

ASCOLI PIC.

## b2 Travertino

\* 441- Rosara - Attiva

		Rosara			Greenwich		lat.: 42°50'22,0	long.: 13°31'41,0
		1998 Agostini Gino	25/10/1993	06/11/2007	30.000	151.000	5.200	5.200 +
Totale per cava Rosara					30.000	151.000	5.200	5.200 =
Totale per materiale Travertino					30.000	151.000	5.200	5.200 =
Totale per città ASCOLI PICENO					30.000	151.000	5.200	5.200 =

N° cave: 1

**CARASSAI**

ASCOLI PIC.

## a1 Sabbia e ghiaia

364- Pieroni - Attiva

		Via Aso			Gauss - Boaga		lat.: 4.765.900	long.: 2.411.852
		1998 Calcestruzzi Pieroni s.r.l.	19/09/1990		5.000	26.000	1.000	1.000 +
Totale per cava Pieroni					5.000	26.000	1.000	1.000 =
Totale per materiale Sabbia e ghiaia					5.000	26.000	1.000	1.000 =
Totale per città CARASSAI					5.000	26.000	1.000	1.000 =

N° cave: 1



Cod. Id.	Denominazione cava /tipologia / località	Ditta esercente	Data rilascio autorizz.	Data scadenza / proroga	Superficie autorizzata mq	Volume autorizzato mc	Volume utile estratto/anno mc	Vol. estrat. totale./anno mc
----------	--	-----------------	-------------------------	-------------------------	---------------------------	-----------------------	-------------------------------	------------------------------

**CASTORANO**

ASCOLI PIC

a5 Conglomerati

\* 433- Mascitti Enrica • Attiva

Pescolla

Monte Mario

lat.: 42°53'52,0 long.: 1°17'01,0

1998 MascittiEnrica

29/09/1995 31/12/1999

60.000 8.000 10.000 +

Totale per cava Mascitti Enrica

60.000 8.000 10.000 =

Totale per materiale Conglomerati

60.000 8.000 10.000 =

N° cave: 1

Totale per città CASTORANO

60.000 8.000 10.000 =

**COMUNANZA**

ASCOLI PIC

al Sabbia e ghiaia

366- Case Lunghe • Attiva

Case Lunghe

Gauss - Boaga

lat.: 4.756.069 long.: 2.389.970

1998 I.C.A. S.r.l.

18/09/1991 18/09/1996 06/09/2001

240.000 474.000 28.300 29.500 +

Totale per cava Case Lunghe

240.000 474.000 28.300 29.500 =

363- Marcozzi • Attiva

Le Piane Villa Pera

Gauss - Boaga

lat.: 4.757.874 long.: 2.392.708

1998 Calcestruzzi Pieroni s.r.l.

19/10/1992 31/05/1999

36.500 180.000 25.000 32.000 +

Totale per cava Marcozzi

36.500 180.000 25.000 32.000 =

\* 365- Piano della Pera • Attiva

Pian della Pera

Gauss - Boaga

lat.: 4.757.865 long.: 2.393.030

1998 Villa Pera S.r.l.

18/01/1996 18/01/1999

30.000 160.000 38.200 50.200 +

Totale per cava Piano della Pera

30.000 160.000 38.200 50.200 =

Totale per materiale Sabbia e ghiaia

306.500 814.000 91.500 111.700 =

N° cave: 3

Totale per città COMUNANZA

306.500 814.000 91.500 111.700 =



Cod. Id.	Denominazione cava /tipologia / località	Ditta esercente	Data rilascio autorizz.	Data scadenza / proroga	Superficie autorizzata mq	Volume autorizzato mc	Volume utile estratto/anno mc	Vol. estratt. totale./anno mc
----------	--	-----------------	-------------------------	-------------------------	---------------------------	-----------------------	-------------------------------	-------------------------------

**CUPRA MARITTIMA**

ASCOLI PIC

a) Sabbia e ghiaia

* 368- S.Andrea B	Attiva	Sant' Andrea			<b>Gauss - Boaga</b>	<b>lat.:</b>	<b>4.761.908</b>	<b>long.:</b>	<b>2.425.951</b>
1998 Fabioneri	Emidio	30/12/1994			8.000	30.000	3.500		<b>3.500 +</b>
Totale per cava S.Andrea B					8.000	30.000	3.500		3.500 =
Totale per materiale Sabbia e ghiaia					8.000	30.000	3.500		3.500 =
Totale per città CUPRA MARITTIMA					8.000	30.000	3.500		3.500 =

N° cave: 1

**FALERONE**

ASCOLI PIC

a) Sabbia e ghiaia

* 354- Piane di Falerone	Attiva	Piane			<b>Monte Mario</b>	<b>lat.:</b>	<b>43°05'10,0</b>	<b>long.:</b>	<b>1°02'31,0</b>
1998 Scorolli srl		22/01/1994	10/03/2001		148.000	130.000	1.400		2.000 +
Totale per cava Piane di Falerone					148.000	130.000	1.400		2.000 =
436- S. Felicità	Attiva	S. Felicità			<b>Gauss - Boaga</b>	<b>lat.:</b>	<b>4.771.999</b>	<b>long.:</b>	<b>2.394.300</b>
1998 Cardinaletti	s.a.s.	28/12/1994	28/06/2000		12.750	22.000	3.200		4.000 +
Totale per cava S. Felicità					12.750	22.000	3.200		4.000 =
442- San paolino	Attiva	San paolino			<b>Monte Mario</b>	<b>lat.:</b>	<b>43°05'25,0</b>	<b>long.:</b>	<b>1°01'13,0</b>
1998 Istituto Diocesano del Clero									+ =
Totale per cava San paolino									=
Totale per materiale Sabbia e ghiaia					160.750	152.000	4.600		6.000 =
Totale per città FALERONE					160.750	152.000	4.600		6.000 =

N° cave: 3



*Handwritten signature*

Cod. Id.	Denominazione cava /tipologia / località	Ditta esercente	Data rilascio autorizz.	Data scadenza / proroga	Superficie autorizzata mq	Volume autorizzato mc	Volume utile estratto/anno mc	Vol. estrat. totale./anno mc
----------	--	-----------------	-------------------------	-------------------------	---------------------------	-----------------------	-------------------------------	------------------------------

FERMO

ASCOLI PIC

a3 Argille, aggregati argillosi e sabbiosi

\* 373- Casciotta - Attiva

		Casciotta			<b>Gauss - Boaga</b>	lat.: 4.783.435	long.: 2.419.473	
1998	Laterizi	Branella srl	14/10/1987					35.600 +
Totale per cava Casciotta							35.600	35.600 =
Totale per materiale Argille, aggregati argillosi e sabbiosi							35.600	35.600 =

a1 Sabbia e ghiaia

369- Girola di Fermo - Attiva

		Girola			<b>Gauss - Boaga</b>	lat.: 4.778.328	long.: 2.409.235	
1998	S.A.I.C.A.		22/11/1983					50.000 +
Totale per cava Girola di Fermo							50.000	70.000 =

\* 453- Porchia - Attiva

		Porchia			<b>Gauss - Boaga</b>	lat.: 4.777.837	long.: 2.422.588			
1998	Grappini	M.Pia	10/12/1979		10.000	128.000	6.000	6.500 +		
Totale per cava Porchia							10.000	128.000	6.000	6.500 =
Totale per materiale Sabbia e ghiaia							10.000	128.000	56.000	76.500 =

N° cave: 3

Totale per città FERMO							10.000	128.000	91.600	112.100 =
------------------------	--	--	--	--	--	--	--------	---------	--------	-----------



*Handwritten signature*

Cod. Id.	Denominazione cava /tipologia / località	Ditta esercente	Data rilascio autorizz.	Data scadenza / proroga	Superficie autorizzata mq	Volume autorizzato mc	Volume utile estratto/anno mc	Vol. estrat. totale./anno mc
----------	--	-----------------	-------------------------	-------------------------	---------------------------	-----------------------	-------------------------------	------------------------------

**GROTTAZZOLINA**

ASCOLI PIC

al Sabbia e ghiaia

353- Passo bianco - Attiva

Passo Bianco	Monte Mario	lat.:	43°07'58,0	long.:	1°09'53,0
1998 SICI s.r.l.	07/11/1998 31/03/1999	109.700	378.000	54.000	60.000 +
Totale per cava Passo bianco		109.700	378.000	54.000	60.000 =
Totale per materiale Sabbia e ghiaia		109.700	378.000	54.000	60.000 =
Totale per città GROTTAZZOLINA		109.700	378.000	54.000	60.000 =

N° cave: 1

**LAPEDONA**

ASCOLI PIC

al Sabbia e ghiaia

\* 454- Inerti lapedona - Attiva

Montemaggio	Gauss - Boaga	lat.:	4.772.287	long.:	2.420.409
1998 Soc. GI.AN. Piccola soc coop, Ari e f.lli Carboni	09/04/1990 09/04/2000	20.000	54.000	4.000	5.000 +
Totale per cava Inerti lapedona		20.000	54.000	4.000	5.000 =
Totale per materiale Sabbia e ghiaia		20.000	54.000	4.000	5.000 =
Totale per città LAPEDONA		20.000	54.000	4.000	5.000 =

N° cave: 1



*Handwritten signature*



Cod. Id.	Denominazione cava /tipologia / località	Ditta esercente	Data rilascio autorizz.	Data scadenza / proroga	Superficie autorizzata mq	Volume autorizzato mc	Volume utile estratto/anno mc	Vol. estratt. totale./anno mc
----------	--	-----------------	-------------------------	-------------------------	---------------------------	-----------------------	-------------------------------	-------------------------------

**MASSIGNANO**

ASCOLI PIC

al Sabbia e ghiaia

* 491- Excavarossi- Attiva			Marezi		<b>Gauss - Boaga</b>	lat.: 4.766.640	long.: 2.423.780	
	1998 Lupi Vincenzo		25/07/1997	25/04/2001	21.300		15.335	1 +
	Totale per cava Ex cava rossi				21.300		15.335	1 =
	Totale per materiale Sabbia e ghiaia				21.300		15.335	1 =
N° cave: 1	Totale per città MASSIGNANO				21.300		15.335	1 =

**MONTEGIORGIO**

ASCOLI PIC

al Sabbia e ghiaia

* 456- Margiano • Attiva			Margiano		<b>Gauss - Boaga</b>	lat.: 4.774.454	long.: 2.401.850	
	1998 Vita Simone & C. sas		14/03/1995	14/03/1999	17.020		29.250	3.500 +
	Totale per cava Margiano				11.020		29.250	3.500 =
	Totale per materiale Sabbia e ghiaia				11.020		29.250	3.500 =
N° cave: 1	Totale per città MONTEGIORGIO				11.020		29.250	3.500 =



*Handwritten signature*

Cod. Id.	Denominazione cava / tipologia / località	Ditta esercente	Data rilascio autorizz.	Data scadenza / proroga	Superficie autorizzata mq	Volume autorizzato mc	Volume utile estratto/anno mc	Vol. estrat. totale/anno mc
----------	---	-----------------	-------------------------	-------------------------	---------------------------	-----------------------	-------------------------------	-----------------------------

**MONTELPARO**

ASCOLI PIC

al Sabbia e ghiaia

235- Coste • Attiva

Coste	Monte Mario	lat:	42°59'35,0	long.:	1°06'33,0
1998 SCAVITER s.r.l.	7.300		13.000		25.000 +
	15/04/1997	15/04/2000			
Totale per cava Coste					
	7.300		13.000		25.000 =
Totale per materiale Sabbia e ghiaia					
	7.300		13.000		25.000 =
Totale per città MONTELPARO					
	7.300		13.000		25.000 =

N° cave: 1

**PETRITOLI**

ASCOLI PIC

al Sabbia e ghiaia

\* 378- F.lli Basili • Attiva

Valmir	Gauss - Boaga	lat:	4.767.142	long.:	2.413.495
1998 F.lli Basili	71.685		76.800		+ =
	15/06/1998				
Totale per cava F.lli Basili					
	71.685		76.800		=
Totale per materiale Sabbia e ghiaia					
	71.685		76.800		=
Totale per città PETRITOLI					
	71.685		76.800		=

N° cave: 1



*Handwritten signature*

Cod. Id.	Denominazione cava / tipologia / località	Ditta esercente	Data rilascio autorizz.	Data scadenza / proroga	Superficie autorizzata mq	Volume autorizzato mc	Volume utile estratto/anno mc	Vol. estrat. totale/anno mc
----------	---	-----------------	-------------------------	-------------------------	---------------------------	-----------------------	-------------------------------	-----------------------------

**SANT'ELPIDIO A MARE**

ASCOLI PIC

al Sabbia e ghiaia

379- Raccosta • Attiva

Raccosta

**Gauss - Boaga**

lat.: 4.791.574 long.: 2.413.674

1998 AMICO e SIMONETTI S.n.c.

29/09/1997 29/09/2002

32.750 111.000 25.000 25.000 +

Totale per cava Raccosta 32.750 111.000 25.000 25.000 =

Totale per materiale Sabbia e ghiaia 32.750 111.000 25.000 25.000 =

N° cave: 1

Totale per città SANT'ELPIDIO A MARE 32.750 111.000 25.000 25.000 =

**SANTA VITTORIA IN MATENANO**

ASCOLI PIC

al Sabbia e ghiaia

\* 352- Dello Zoppo • Attiva

S.Salvatore

**Monte Mario**

lat.: 43°02'15,0 long.: 1°01'01,0

1998 SICI s.r.l.

02/06/1980

53.000 527.974 26.000 30.000 +

Totale per cava Dello Zoppo 53.000 527.974 26.000 30.000 =

\* 234- Ponte Maglio 1 • Attiva

Ponte Maglio

**Monte Mario**

lat.: 42°59'18,0 long.: 1°02'49,0

1998 SCAVITER s.r.l.

22/12/1997

70.340 548.550 50.000 70.000 +

Totale per cava Ponte Maglio 1 70.340 548.550 50.000 70.000 =

\* 371- San Salvatore • Attiva

San Salvatore

**Monte Mario**

lat.: 43°02'35,0 long.: 1°01'25,0

1998 Maldolesi G e P snc e Scorolli srl

22/12/1997 22/12/2005

90.000 765.000 35.750 65.000 +

Totale per cava San Salvatore 90.000 765.000 35.750 65.000 =

Totale per materiale Sabbia e ghiaia 213.340 1.841.524 111.750 165.000 =

N° cave: 3

Totale per città SANTA VITTORIA IN MATENANO 213.340 1.841.524 111.750 165.000 =



Cod. Id.	Denominazione cava /tipologia / località	Ditta esercente	Data rilascio autorizz.	Data scadenza / proroga	Superficie autorizzata mq	Volume autorizzato mc	Volume utile estratto/anno mc	Vol. estrat. totale./anno mc	
<b>SERVIGLIANO</b>			ASCOLI PIC						
al Sabbia e ghiaia									
* 362- Frollà - Attiva		San Gualtiero			<b>Greenwich</b>	lat.: 43°03'06,0	long.: 13°28'18,0		
	1998 Frollà s.r.l.		24/10/1992	31/12/2000	148.300	400.000	59.000	65.000 +	
					Totale per cava Frollà	148.300	400.000	59.000	65.000 =
372- Marziali Eredi - Attiva		Mulino			<b>Monte Mario</b>	lat.: 43°03'18,0	long.: 1°01'19,0		
	1998 Eredi Marziali		03/11/1999	30/04/1999 31/12/1999	90.000			+	
					Totale per cava Marziali Eredi	90.000		=	
* 356- Parapina - Attiva		Mulino			<b>Monte Mario</b>	lat.: 43°03'32,0	long.: 1°01'15,0		
	1998 Scorolli srl		05/06/1996	04/07/1999 04/07/2002	62.500	589.000	28.000	40.000 +	
					Totale per cava Parapina	62.500	589.000	28.000	40.000 =
* 439- Parapina 2 - Attiva		Parapina			<b>Gauss - Boaga</b>	lat.: 4.768.138	long.: 2.395.098		
	1998 Montanari Franco		14/05/1996	07/01/1999 30/09/1999				+	
					Totale per cava Parapina 2			=	
382- S. Gualtiero - Attiva		S. Gualtiero			<b>Monte Mario</b>	lat.: 43°02'44,0	long.: 1°01'13,0		
	1998 Scorolli Giacomo e F.llo snc		08/04/1993	31/12/1998	32.375	97.400	350	500 +	
					Totale per cava S. Gualtiero	32.375	97.400	350	500 =
					Totale per materiale Sabbia e ghiaia	333.175	1.086.400	87.350	105.500 =
N° cave: 5					Totale per città SERVIGLIANO	333.175	1.086.400	87.350	105.500 =
N° cave: 31					Totale per provincia ASCOLI PICENO	1.372.320	5.062.974	528.292	653.571 =
Totale cave: 31					Totale per Regione Marche	1.372.320	5.062.974	528.292	653.571 =





REGIONE MARCHE

Giunta Regionale

**GAVE ATTIVE DELLA PROVINCIA DI MACERATA  
DISTINTE PER COMUNE E MATERIALE  
- ANNO DI RIFERIMENTO 1998 -**

*(fonte: scheda Allegato "B" - L.R. 71/97)*

*A*

# ELENCO CAVE PER COMUNE

Metodi di compilazione

\*\*Scheda All. B L.R. 71197 Corsivo

anni di riferimento 1998

Materiali

Arenaria  
 Arenarie  
 Argille, aggregati argillosi e sabbiosi  
 Calcari  
 Calcari massicci, calcari stratificati e materiale  
 Conglomerati  
 Gesso  
 Gesso  
 Marne  
 Saibia e ghiaia  
 Travertino

tipo Cava

Attiva

Provincia

MACERATA

Tutti i bacini idrografici

Cod. Id.	Denominazione cava / tipologia / località	Ditta esercente	Data rilascio autorizz.	Data scadenza / proroga	Superficie autorizzata mq	Volume autorizzato mc	Volume utile estratto/anno mc	Vol. estrat. totale/anno mc
----------	---	-----------------	-------------------------	-------------------------	---------------------------	-----------------------	-------------------------------	-----------------------------

Provincia di: MACERATA

CAMERINO

MACERATA

a6 Calcari massicci, calcari stratificati e materiale detritico

• 401- Bistocco- Campolarzo Attiva

1998 E.F.I. S.r.l.

Bistocco-Campolarzo

30/03/1985 31/05/1999

Gauss - Boaga

lat.: 4.777.295 long.: 2.369.947

40.000 30.000

+

Totale per cava Bistocco- Campolarzo

40.000 30.000

=

Totale per materiale Calcari massicci, calcari stratificati e materiale detritica

40.000 30.000



Cod. Id.	Denominazione cava /tipologia / località	Ditta esercente	Data rilascio autorizz.	Data scadenza / proroga	Superficie autorizzata mq	Volume autorizzato mc	Volume utile estratto/anno mc	Vol. estrat. totale/anno mc
----------	--	-----------------	-------------------------	-------------------------	---------------------------	-----------------------	-------------------------------	-----------------------------

al Sabbia e ghiaia

• 402- La Vena Attiva			"La Vena" di Statte		<b>Gauss - Boaga</b>	lat.: 4.779.261	long.: 2.370.134	
	1998 Impresa <u>Moscatelli</u> Giuseppe		16/06/1998	10/10/2000	17.750	23.000	800	1.000 +
			Totale per a v a l a vena		17.750	23.000	800	1.000 =
			Totale per materiale Sabbia e ghiaia		17.750	<b>23.000</b>	800	1.000 =
			Totale per città CAMERINO		57.750	53.000	800	1.000 =

N° cave: 2

**CESSAPALOMBO**

MACERATA

al Sabbia e ghiaia

* 403- Coltano. Attiva			Bivio Colfano		<b>Gauss - Boaga</b>	lat.: 4.775.562	long.: 2.378.672	
	1998 Papa Primo		26/08/1998	26/04/2001	24.670	72.000	30.000	40.000 +
			Totale per cava Colfano		24.670	72.000	30.000	40.000 =
			Totale per materiale Sabbia e ghiaia		24.670	72.000	30.000	40.000 =
			Totale per città CESSAPALOMBO		24.670	72.000	30.000	40.000 =

N° cave: 1



Cod. Id.	Denominazione cava / tipologia / località	Ditta esercente	Data rilascio autorizz.	Data scadenza / proroga	Superficie autorizzata mq	Volume autorizzato mc	Volume utile estratto/anno mc	Vol. estrat. totale/anno mc
----------	---	-----------------	-------------------------	-------------------------	---------------------------	-----------------------	-------------------------------	-----------------------------

**CINGOLI**

MACERATA

a6 Calcari massicci, calcari stratificati e materiale detritico

* 299- Cava di calcare loc.Rio Laque Attiva	Rio Laque				<b>Gauss - Boaga</b>	lat.: 4.799.187	long.: 2.375.649	
1998 Sielpa srl	18/12/1997	13/02/2005		296.000	1.135.000	180.000	243.286	+
Totale per cava Cava di calcare loc.Rio Laque					296.000	1.135.000	180.000	243.286 =

**Calcari stratificati**

• 312- Internone	Internone				<b>Gauss - Boaga</b>	lat.: 4.799.399	long.: 2.375.324	
1998 Menghi G., Menghi F., Maggi E., Branchesi G.	04/03/1997	03/03/1999	24/06/2001	24.100	267.400	15.000	17.000	+
Totale per cava Internone					24.100	267.400	15.000	17.000 =

408- Palmucci Attiva	Rio-Laque				<b>Gauss - Boaga</b>	lat.: 4.799.087	long.: 2.374.111	
1998 Estrattiva Cingolana	06/07/1998	28/07/2002		132.260	584.895			+
Totale per cava Palmucci					132.260	584.895		=

**Materiale detritico**

• 308. Autotrasporti Marchegiani in C.T. snc -Attiva	Valcarecce				<b>Gauss - Boaga</b>	lat.: 4.806.331	long.: 2.371.844	
1998 Autotrasporti Marchegiani in C. T. snc	20/1 1/1992	09/06/1999		40.700	22.000	2.000	2.000	+
Totale per cava Autotrasporti Marchegiani in C.T. snc					40.700	22.000	2.000	2.000 =
Totale per materiale Calcari massicci, calcari stratificati e materiale detritico					493.080	2.009.295	197.000	262.266 =

a1 Sabbia e ghiaia

• 335- Castel S. Angelo Attiva	Castel S. Angelo				<b>Monte Mario</b>	lat.: 43°20'44,0	long.: '43'45,0	
1998 Smorlesi Gaetana-Cecilia & C. spa	04/09/1995	06/07/2000		27.400	80.739	6.400	9.000	+
Totale per cava Castel S. Angelo					27.400	80.739	6.400	9.000 =





Cod. Id.	Denominazione cava /tipologia / località	Ditta esercente	Data rilascio autorizz.	Data scadenza / proroga	Superficie autorizzata mq	Volume autorizzato mc	Volume utile estratto/anno m c	Vol. estrat. totale/anno mc
* 294-	Cava di ghiaia loc. S.M. del Rango Attiva							
		1998 Sielpa srl	13/11/1997	13/07/1999	40.100	207.000	10.000	13.000 +
			Santa Maria del Rango		Gauss - Boaga		lat.: 4.800.338	long.: 2.379.827
			Totale per cava Cava di ghiaia - loc. S.M. del Rango		40.100	207.000	10.000	13.000 =
* 303-	Cervidone - Attiva							
		1998 FA.GI.FA & C. snc	10/08/1996	10/06/1999	215.000	160.000	30.000	60.000 +
			Loc. Cervidone		Gauss - Boaga		lat.: 4.812.224	long.: 2.379.625
			Totale per cava Cervidone		215.000	160.000	30.000	60.000 =
• 410-	Ippoliti - Attiva							
		1998 IppolitiBernardo	26/02/1998	26/08/2000	16.500		1.000	1.000 +
			Grottaccia		Gauss - Boaga		lat.: 4.800.263	long.: 2.380.675
			Totale per cava Ippoliti		16.500		1.000	1.000 =
* 272-	Pian della Pieve Attiva							
		1998 Fratelli Dalmazi snc	05/04/1995	05/04/2000	70.000	152.000	17.000	17.000 +
			Pian della Pieve		Monte Mario		lat.: 43°23'14,0	long.: °49'38,0
			Totale per cava Pian della Pieve		70.000	152.000	17.000	17.000 =
• 304-	Rangole (ex Battaglia) -Attiva							
		1996 Cava S. Biagio srl	11/07/1997	10/07/2001	43.000	165.000	52.500	78.000 +
			Rangole		Gauss - Boaga		lat.: 4809.152	long.: 2.376.639
			Totale per cava Rangole (ex Battaglia)		43.000	165.000	52.500	78.000 =
307-	Rangole (ex CRM) - Attiva							
		1996 Cava S. Biagio srl	31/07/1996	30/07/1999	61.500	203.500	60.300	90.000 +
			Rangole		Gauss - Boaga		lat.: 4.809.948	long.: 2.377.061
			Totale per cava Rangole (ex CRM)		61.500	203.500	60.300	90.000 =
296-	Rossetti Oreste Srl -Attiva							
		1998 Cava Rossetti Oreste srl	31/07/1996	31/07/2000	140.403	468.800	117.200	152.200 +
			Botontano		Gauss - Boaga		lat.: 4801.988	long.: 2.381.996
			Totale per cava Rossetti Oreste Srl		140.400	468.800	117.200	152.200 =
* 340-	Rossetti Oreste Srl 2 - Attiva							
		1996 Cava Rossetti Oreste srl	04/02/1998	06/06/1999	66.050	98.790	60.000	66.400 +
			Botontano		Gauss - Boaga		lat.: 4.801.030	long.: 2.380.667
			Totale per cava Rossetti Oreste Srl 2		66.050	98.790	60.000	66.400 =



Cod. Id.	Denominazione cava / tipologia / località	Ditta esercente	Data rilascio autoriu.	Data scadenza / proroga	Superficie autorizzata mq	Volume autorizzato m c	Volume utile estratto/anno m c	Vol. estrat. totale/anno m c		
* 421-	Rossetti Oreste Srl 3 Attiva									
		Botontano			<b>Gauss - Boaga</b>	<b>lat.:</b>	4.802.115	<b>long.:</b> 2.382.217		
	1998 Cava Rossetti Oreste srl		18/04/1998	15/05/2001	49.100	66.500	20.000	20.000 +		
		Totale per cava Rossetti Oreste Srl 3			49.100	66.500	20.000	20.000 =		
• 407-	Sabbieti Attiva									
		Gronaccia			<b>Gauss - Boaga</b>	<b>lat.:</b>	4.800.358	<b>long.:</b> 2.380.121		
	1998 SabbietiGabriele		07/12/1998	29/05/1999	40.000	15.000	15.000	20.000 +		
		Totale per cava Sabbieti			40.000	15.000	15.000	20.000 =		
• 415-	Sallicciano - Attiva									
		Sallicciano			<b>Gauss - Boaga</b>	<b>lat.:</b>	4.800.003	<b>long.:</b> 2.379.029		
	1998 Francucci S.r.l.		16/02/1998	16/02/2001	32.400	110.000	12.000	12.000 +		
		Totale per cava Sallicciano			32.400	110.000	12.000	12.000 =		
• 406-	Sanlicciano • Attiva									
		Sanlicciano			<b>Gauss - Boaga</b>	<b>lat.:</b>	4.799.960	<b>long.:</b> 2.378.336		
	1998 BorsiniGiusto		27/06/1997	27/06/2000	29.000		8.000	10.000 +		
		Totale per cava Sanlicciano			29.000		8.000	10.000 =		
• 409-	Tiranti A. & G. - Attiva									
		Pian della Pieve			<b>Gauss - Boaga</b>	<b>lat.:</b>	4.805.341	<b>long.:</b> 2.380.638		
	1996 Tiranti Auro & G		30/04/1997	30/01/2001	37.000	30.000	26.000	35.000 +		
		Totale per cava Tiranti A. & G.			37.000	30.000	26.000	35.000 =		
		Totale per materiale Sabbia e ghiaia			867.450	1.757.329	435.400	585.600 =		
	N° cave: 18				Totale per città CINGOLI		1.360.510	3.766.624	632.400	847.886 =



Cod. Id.	Denominazione cava /tipologia / località	Ditta esercente	Data rilascio autorizz.	Data scadenza / proroga	Superficie autorizzata mq	Volume autorizzato mc	Volume utile estratto/anno mc	Vol. estrat. totale/anno mc
<b>CORRIDONIA</b>			MACERATA					
al Sabbia e ghiaia								
* 313-	Campogiano Attiva		Campogiano		<b>Gauss - Boaga</b>	<b>lat.:</b>	<b>4.789.876</b>	<b>long.:</b> 2.392.784
	1998 F.III Staffolani srl		28/12/1987	28/06/1998	67.962	150.000	15.000	15.000 +
			Totale per cava Campogiano		87.982	150.000	15.000	15.000 =
310-	Fontelepre Attiva		Fontelepre		<b>Gauss - Boaga</b>	<b>lat.:</b>	<b>4.791.349</b>	<b>long.:</b> 2.396.363
	1998 Rita Calcestruzzi srl		30/07/1996	31/12/2003	47.000	287.600	36.000	42.004 +
			Totale per cava Fontelepre		47.000	287.600	36.000	42.000 =
			Totale per materiale Sabbia e ghiaia		134.982	437.600	51.000	57.000 =
			<b>Totale per città CORRIDONIA</b>		134.982	437.600	51.000	57.000 =
N° cave: 2								

<b>ESANATOGLIA</b>			MACERATA					
al Sabbia e ghiaia								
* 424.	Campocuyano -Attiva		Campocuyano		<b>Monte Mario</b>	<b>lat.:</b>	<b>43°14'52,0</b>	<b>long.:</b> "30'56,0
	1998 S.P.F. INERTI S.r.l.		08/04/1998	08/06/2000	15.000	37.000	12.500	15.500 +
			Totale per cava Campocuyano		15.000	31.000	12.500	15.500 =
			Totale per materiale Sabbia e ghiaia		15.000	31.000	12.500	15.500 =
			<b>Totale per città ESANATOGLIA</b>		15.000	31.000	12.500	15.500 =
N° cave: 1								



Cod. Id.	Denominazione cava / tipologia / località	Ditta esercente	Data rilascio autoriu.	Data scadenza / proroga	Superficie autorizzata ma	Volume autorizzato mc	Volume utile estratto/anno mc	Voi. estrat. totale/anno mc
----------	--	--------------------	------------------------------	----------------------------	---------------------------------	-----------------------------	-------------------------------------	-----------------------------------

## GAGLIOLE

MACERATA

a6 Calcari massicci, calcari stratificati e materiale detritico

### Calcari stratificati

• 314- Ponte di Crispiero Attiva	Ponte di Crispiero	<b>Gauss - Boaga</b>	lat.: 4.787.316	long.: 2.365.635
1998 Marchigiana Cave srl	09/10/1992 09/10/2001	105.000	120.000	120.000 +
Totale per cava Ponte di Crispiero		105.000	120.000	120.000 =
Totale per materiale Calcari massicci, calcari stratificati e materiale detritico		105.000	120.000	120.000 =
N° cave: 1	Totale per città GAGLIOLE	105.000	120.000	120.000 =

## MONTE CAVALLO

MACERATA

a6 Calcari massicci, calcari stratificati e materiale detritico

### Materiale detritico

* 426- Le Vigne Attiva	Ulschio	<b>Gauss - Boaga</b>	lat.: 4.X4.180	long.: 2.358.730
1998 Comune di Monte Cavallo	07/06/1991 13/02/2008	0	500	+
Totale per cava Le Vigne		0	500	=
Totale per materiale Calcari massicci, calcari stratificati e materiale detritico		0	500	=
N° cave: 1	Totale per città MONTE CAVALLO	0	500	=



Cod. Id.	Denominazione cava /tipologia / località	Ditta esercente	Data rilascio autoriu.	Data scadenza / proroga	Superficie autorizzata mq	Volume autorizzato mc	Volume utile estratto/anno mc	Vol. estrat. totale/anno mc
----------	--	-----------------	------------------------	-------------------------	---------------------------	-----------------------	-------------------------------	-----------------------------

**MONTECASSIANO**

MACERATA

a3 Argille, aggregati argillosi e sabbiosi

**Aggregati argillosi e sabbiosi**

• 425- Emanuelli - Attiva	Fontanelle	<b>Monte Mario</b>	lat.: 43°20'53,0	long.: °59'12,0				
	1998 Smorlesi Gaetana-Cecilia & C. spa	17/09/1981			30.000	274.860		+
	Totale per cava Emanuelli				30.000	274.860		=

331- S. Egidio Attiva	S. Egidio	<b>Monte Mario</b>	lat.: 43°20'57,0	long.: °59'49,0				
	1998 Smorlesi Gaetana-Cecilia 8 C. spa	03/02/1996 08/05/2001			125.130	925.000	8.000	11.500 +
	Totale per cava S. Egidio				125.130	925.000	8.000	11.500 =

**Argille**

329- Montebulgiano Attiva	Montebulgiano	<b>Monte Mario</b>	lat.: 43°22'18,0	long.: °56'31,0				
	1998 Smorlesi Gaetana-Cecilia & C. spa	12/10/1993 12/10/1998			24.860	100.000	15.750	19.000 +
	Totale per cava Montebulgiano				24.860	100.000	15.750	19.000 =

Totale per materiale Argille, aggregati argillosi e sabbiosi Argille 179.990 1.299.860 23.750 30.500 =

N° cave: 3 Totale per città MONTECASSIANO 179.990 1.299.860 23.750 30.500 =



Cod. Id.	Denominazione cava / tipologia / località	Ditta esercente	Data rilascio autorizz.	Data scadenza / proroga	Superficie autorizzata mq	Volume autorizzato m c	Volume utile estratto/anno m c	Vol. estrat. totale./anno m c
----------	--	--------------------	-------------------------------	----------------------------	---------------------------------	------------------------------	--------------------------------------	-------------------------------------

## MONTECOSARO

MACERATA

al Sabbia e ghiaia

* 318- Arcangeli Gina-Medori Germano - Attiva		Piani di Chienti			<b>Gauss - Boaga</b>	lat.: 4.792.062	long.: 2.409.241	
	1998 MedoriGermano				30.000		12.000	12.000 +
	Totale per cava Arcangeli Gina-Medori Germano				30.000		12.000	12.000 =
* 317- Piani di Chienti 2-3 - Attiva		Piani di Chienti			<b>Gauss - Boaga</b>	lat.: 4.791.893	long.: 2.408.216	
	1998 I-MAR Inerti Mariotti srl		12/08/1983					+
	Totale per cava Piani di Chienti 2-3							=
316- Rapagnani - Attiva		Piane di Chienti			<b>Gauss - Boaga</b>	lat.: 4.792.170	long.: 2.409.731	
	1998 I-MAR Inerti Mariotti srl		12/08/1983		26.350	105.400	3 . m	4.000 +
	Totale per cava Rapagnani				26.350	105.400	3.200	4.000 =
	Totale per materiale Sabbia e ghiaia				56.350	105.400	15.200	16.000 =
	Totale per città MONTECOSARO				56.350	105.400	15.200	16.000 =

N° cave: 3

## MORROVALLE

MACERATA

al Sabbia e ghiaia

• 319- Cimica - Attiva		Cimica			<b>Gauss - Boaga</b>	lat.: 4.792.178	long.: 2.407.983	
	1998 I-MAR Inerti Mariotti srl		16/10/1997	16/10/2000	28.150	104.090	19.500	23.000 +
	Totale per cava Cimica				26.150	104.090	19.500	23.000 =
	Totale per materiale Sabbia e ghiaia				26.150	104.090	19.500	23.000 =
	Totale per città MORROVALLE				26.150	104.090	19.500	23.000 =

N° cave: 1



Cod. Id.	Denominazione cava / tipologia / località	Ditta esercente	Data rilascio autorizz.	Data scadenza / proroga	Superficie autorizzata mq	Volume autorizzato mc	Volume utile estratto/anno mc	Vol. estrat. totale/anno mc
----------	---	-----------------	-------------------------	-------------------------	---------------------------	-----------------------	-------------------------------	-----------------------------

**PENNA SAN GIOVANNI**

MACERATA

a1 Sabbia e ghiaia

270- Aiello - Attiva

Aiello	Monte Mario	lat.:	43°04'35,0	long.:	1°01'23,0
1998 Scorolli Giacomo e F.llo snc	12/06/1995	12/06/1998	293.000	200.000	350
Totale per cava Aiello			293.000	200.000	350
Totale per materiale Sabbia e ghiaia			293.000	200.000	350
Totale per città PENNA SAN GIOVANNI			293.000	200.000	350

N° cave: 1

**PIEVE TORINA**

MACERATA

a6 Calcari massicci, calcari stratificati e materiale detritico

Materiale detritico

\* 427- Valsantangelo - Attiva

Valsantangelo	Gauss - Boaga	lat.:	4.765.972	long.:	2.354.221
1998 Comunanza Agraria di Valsantangelo	03/06/1992	02/06/1998	25.000	0	5.000
Totale per cava Valsantangelo			25.000	0	5.000
Totale per materiale Calcari massicci, calcari stratificati e materiale detritico			25.000	0	5.000
Totale per città PIEVE TORINA			25.000	0	5.000

N° cave: 1



*Handwritten signature*

Cod. Id.	Denominazione cava / tipologia / località	Ditta esercente	Data rilascio autorizz.	Data scadenza / proroga	Superficie autorizzata mq	Volume autorizzato mc	Volume utile estratto/anno mc	Vol. estrat. totale/anno mc
----------	--	--------------------	-------------------------------	----------------------------	---------------------------------	-----------------------------	-------------------------------------	-----------------------------------

**PIORACO**

MACERATA

a1 Sabbia e ghiaia

321- Cava di ghiaia e sabbia loc. Piani di Seppio - Attiva	Piani di Seppio				<b>Gauss - Boaga</b>	lat.: 4.782.794	long.: 2.359.734	
,998 F.I.M.I.C. srl	24/10/1992	23/10/1998			265.000	470.000	45.000	50.000 +
Totale per cava Cava di ghiaia e sabbia loc. Piani di Seppio					265.000	470.000	45.000	50.000 =
Totale per materiale Sabbia e ghiaia					265.000	470.000	45.000	50.000 =
Totale per città PIORACO					265.000	470.000	45.000	50.000 =

N° cave: 1

**POLLENZA**

MACERATA

a1 Sabbia e ghiaia

• 430- Rambona • Attiva	Rambona				<b>Greenwich</b>	lat.: 43°15'42,0	long.: 13°18'00,0	
1998 Re.i.cal snc	02/08/1996	02/08/1998			11.000	14.000	5.750	7.000 +
Totale per cova Rambona					11.000	14.000	5.750	7.000 =
Totale per materiale Sabbia e ghiaia					11.000	14.000	5.750	7.000 =
Totale per città POLLENZA					11.000	14.000	5.750	7.000 =

N° cave: 1





Cod. Id.	Denominazione cava / tipologia / località	Ditta esercente	Data rilascio autoriu.	Data scadenza / proroga	Superficie autorizzata mq	Volume autorizzato mc	Volume utile estratto/anno mc	Vol. estrat. totale/anno mc
----------	---	-----------------	------------------------	-------------------------	---------------------------	-----------------------	-------------------------------	-----------------------------

**RECANATI**

MACERATA

a3 Argille, aggregati argillosi e sabbiosi

Aggregati argillosi e sabbiosi

• 333- San Pietro 2 Recanati Attiva	San Pietro	Monte Mario	lat.: 43°22'37,0	long.: 1°05'59,0				
1998 Smorlesi Gaetana-Cecilia & c. spa	04/07/1996 04/07/2000	72.000	75.000	13.700	22.000	+		
Totale per cava San Pietro 2 - Recanati					72.000	75.000	13.700	22.000 =
Totale per materiale Argille, aggregati argillosi e sabbiosi					72.000	75.000	13.700	22.000 =
N° cave: 1	Totale per città RECANATI				72.000	75.000	13.700	22.000 =

**SAN GINESIO**

MACERATA

a1 Sabbia e ghiaia

• 327- Cava di ghiaia loc. Santa Croce-San Ginesio Attiva	santa croce	Gauss - Boaga	lat.: 4.771.136	long.: 2.381.577				
1998 Ciabocco s.r.l	24/10/1997 01/12/1998	75.000	180.000	44.000	62.000	+		
Totale per cava Cava di ghiaia loc. Santa Croce-San Ginesio					75.000	180.000	44.000	62.000 =
Totale per materiale Sabbia e ghiaia					75.000	180.000	44.000	62.000 =
N° cave: 1	Totale per città SAN GINESIO				75.000	180.000	44.000	62.000 =



*Handwritten signature*

Cod. Id.	Denominazione cava / tipologia / località	Ditta esercente	Data rilascio autorizz.	Data scadenza / proroga	Superficie autorizzata mq	Volume autorizzato mc	Volume utile estratto/anno mc	Vol. estrat. totale/anno mc
----------	---	-----------------	-------------------------	-------------------------	---------------------------	-----------------------	-------------------------------	-----------------------------

**SAN SEVERINO MARCHE**

MACERATA

a6 Calcari massicci, calcari stratificati e materiale detritico

**Calcari massicci**

286- IN.CA.CI. Srl -Attiva	Lacque	<b>Gauss - Boaga</b>	lat.:	4.799.250	long.:	2.376.900
,998 IN.CA.CI.Srl	02/05/1989 31/05/1999	46.000		600.m	28.000	28.000 +
Totale per cava IN.CA.CI. Srl		46.000		600.000	28.000	28.000 =

**Calcari stratificati**

• 283- Cava di calcare Vallesorda • Attiva	Vallesorda	<b>Gauss - Boaga</b>	lat.:	4.798.352	long.:	2.375.375
1998 Sielpa srl	31/08/1995	25.000		120.000	6.500	7.000 +
Totale per cava Cava di calcare Vallesorda		25.000		120.000	6.600	7.000 =

• 306- Cimaiole	Ponte delle Capre Cimaiole	<b>Gauss - Boaga</b>	lat.:	4.X37.472	long.:	2.368.404
1998 Cava S. Biagio srl	06/09/1995 01/09/2000	116.200		300.000	58.000	76.000 +
Totale per cava Ponte Capre Cimaiole		116.200		300.000	58.000	76.000 =

Totale per materiale Calcai massicci, calcari stratificati e materiale detritico Calcari stratificati 187.200 1.020.000 92.600 111.000 =

a1 Sabbia e ghiaia

* 359- Cava in località Rocchetta-Attiva	Rocchetta	<b>Gauss - Boaga</b>	lat.:	4.791.660	long.:	2.380.040
1998 Igeap Inerti	07/06/1981 30/04/1999	100.000		250.000	0	500 +
Totale per cava Cava in località Rocchetta		100.000		250.000	0	500 =

* 328- Stigliano • Attiva	Stigliano	<b>Gauss - Boaga</b>	lat.:	4.790.850	long.:	2.368.669
1998 Papa Primo	08/05/1998 08/05/2003	29.600		41.500	23.500	25.000 +
Totale per cava Stigliano		29.800		41.500	23.500	25.000 =

• 281- Val Sorda Attiva	Val Sorda	<b>Gauss - Boaga</b>	lat.:	4.798.224	long.:	2.375.150
-------------------------	-----------	----------------------	-------	-----------	--------	-----------



Cod. Id.	Denominazione cava / tipologia / località	Ditta esercente	Data rilascio autorizz.	Data scadenza / proroga	Superficie autorizzata mq	Volume autorizzato mc	Volume utile estratto/anno mc	Vol. estrat. totale/anno mc
		1998 Bertini Giovanni	16/07/1996	11/02/1998	100.000		23.500	36.500 +
			Totale per cava Val Sorda		100.000		23.500	36.500 =
			Totale per materiale Sabbia e ghiaia		229.600	291.500	47.000	62.000 =
N° cave: 6			Totale per città SAN SEVERINO MARCHE		416.800	1.311.500	139.500	173.000 =

### SANT'ANGELO IN PONTANO

MACERATA

al Sabbia e ghiaia

• 323. Costantini Viiorio Attiva	Passo S. Angelo		<b>Gauss - Boaga</b>		lat.:	4.775.156	long.:	2.388274
1998 A.F.I. snc	18/01/1996	17/09/2001	36.000	238.201	20.000	34.700 +		
	Totale per cava Costantini Viiorio		36.000	238.201	20.000	34.700 =		
	Totale per materiale Sabbia e ghiaia		36.000	238.201	20.000	34.700 =		
N° cave: 1	Totale per città SANT'ANGELO IN PONTANO		36.000	238.201	20.000	34.700 =		

### SARNANO

MACERATA

al Sabbia e ghiaia

278- Piano di recupero in loc. Brillì - Attiva	Brillì		<b>Monte Mario</b>		lat.:	43°01'11,0	long.:	°49'13,0
1998 Moretti Graziano e Fiori Eleuterio	19/12/1996	19/12/2001	14.330	35.000	7.500	9.000 +		
	Totale per cava Piano di recupero in loc. Brillì		14.330	35.000	7.500	9.000 =		
	Totale per materiale Sabbia e ghiaia		14.330	35.000	7.500	9.000 =		
N° cave: 1	Totale per città SARNANO		14.330	35.000	7.500	9.030 =		



Cod. Id.	Denominazione cava / tipologia / località	Ditta esercente	Data rilascio autorizz.	Data scadenza / proroga	Superficie autorizzata mq	Volume autorizzato mc	Volume utile estratto/anno m c	Vol. estrat. totale/anno m c
----------	--	--------------------	-------------------------------	----------------------------	---------------------------------	-----------------------------	--------------------------------------	------------------------------------

SERRAPETRONA

MACERATA

a6 Calcari massicci, calcari stratificati e materiale detritico

Calcari stratificati

- 431- Baroni Dino-Attiva

Pian delle Barche

Gauss - Boaga

lat.: 4.778.350 long.: 2.372.575

1998 BaroniDino

23/12/1997 30/12/1998 19/03/2000

0 26.000 +

Totale per cava Baroni Dino

0 26.000 =

Totale per materiale Calcari massicci, calcari stratificati e materiale detritico Calcari stratificati

0 26.000 =

N° cave: 1

Totale per città SERRAPETRONA

0 26.000 =



Cod. id.	Denominazione cava / tipologia / località	Ditta esercente	Data rilascio autorizz.	Data scadenza / proroga	Superficie autorizzata mq	Volume autorizzato mc	Volume utile estratto/anno mc	Vol. estrat. totale/anno mc
----------	---	-----------------	-------------------------	-------------------------	---------------------------	-----------------------	-------------------------------	-----------------------------

TREIA

MACERATA

al Sabbia e ghiaia

• 285- Cava di ghiaia loc. Schito • Attiva	1998 Nuova Lim S.p.a.	Schito-Botontano			<b>Gauss - Boaga</b>		<b>lat.:</b>	4.802.116	<b>long.:</b>	2.383.278
			<u>27/03/1998</u>	<u>03/10/1998</u>	<u>15/06/2000</u>	<u>65.000</u>	<u>196.000</u>		<u>40.000</u>	<u>50.000</u> +
		Totale per cava Cava di ghiaia loc. Schito				85.000	196.000		40.000	50.000 =
* 429- Schito - Attiva	1998 Igeap Inerti	Schito			<b>Gauss - Boaga</b>		<b>lat.:</b>	4.802.493	<b>long.:</b>	2.384.313
			<u>29/11/1997</u>	<u>29/11/2004</u>		<u>100.000</u>	<u>210.000</u>		<u>0</u>	<u>10.000</u> +
		Totale per cava Schito				100.000	210.000		0	10.000 =
• 279- Sterpare • Attiva	1998 Menghi G., Menghi F., Maggi E., Branchesi G.	Sterpare			<b>Gauss - Boaga</b>		<b>lat.:</b>	4.800.079	<b>long.:</b>	2.380.880
			<u>22/10/1997</u>	<u>21/10/2000</u>		<u>110.000</u>	<u>47.800</u>		<u>12.000</u>	<u>12.000</u> +
		Totale per cava Sterpare				110.000	47.800		12.000	12.000 =
* 428- Sterpare 2 • Attiva	1998 Ditta Pranzetti Vittorio	Sterpare			<b>Gauss - Boaga</b>		<b>lat.:</b>	4.799.840	<b>long.:</b>	2.383.199
			<u>31/05/1997</u>	<u>31/05/1999</u>	<u>08/04/2000</u>	<u>20.250</u>	<u>40.000</u>		<u>20.000</u>	<u>20.000</u> +
		Totale per cava Sterpare 2				20.250	40.000		20.000	20.000 =
		Totale per materiale Sabbia e ghiaia				295.250	493.800		72.000	92.000 =
N° cave: 4		Totale per città TREIA				295.250	493.800		72.000	92.000 =



Cod. Id.	Denominazione cava / tipologia / località	Ditta esercente	Data rilascio autorizz.	Data scadenza / proroga	Superficie autorizzata mq	Volume autorizzato mc	Volume utile estratto/anno m c	Vol. estrat. totale/anno m c
URBISAGLIA			MACERATA					
al Sabbia e ghiaia								
* 325-	Selve Basse- Via Illuminati Attiva		Selve Basse, Via Illuminati		Gauss - Boaga	lat.: 4.782.440	long.: 2.387.518	
	1998 Staffolani	Luigi	06/02/1995	06/08/1997	28.500	55.000	14.000	15.000 +
	Totale peava Selve Basse- Via Illuminati				28.500	55.000	14.000	15.000 =
	Totale per materiale Sabbia e ghiaia				28.500	55.000	14.000	15.000 =
N° cave: 1	Totale per città URBISAGLIA				28.500	55.000	14.000	15.000 =
N° cave: 53	Totale per provincia MACERATA				3.467.282	9.087.075	1.266.950	1.657.586 =
Totale cave: 53	Totale per Regione Marche				3.467.282	9.087.075	1.266.950	1.657.586 =





REGIONE MARCHE

Giunta Regionale

CAVE ATTIVE DELLA PROVINCIA DI  
PESARO e URBINO  
DISTINTE PER COMUNE E MATERIALE  
- ANNO DI RIFERIMENTO 1998 -

(fonte: scheda Allegato "B" - L.R. 71/97)

# ELENCO CAVE PER COMUNE

Metodi di compilazione

\*\*\*\*\*Scheda All. B L.R. 71/97 Corsivo

anni di riferimento

1998

Materiali

Arenaria  
Arenarie  
Argille, aggregati argillosi e sabbiosi  
Calcari  
Calcari massicci, calcari stratificati e materiale  
Conglomerati  
Gesso  
Gesso  
Marne  
Sabbia e ghiaia  
Travertino

Tipo Cava

Attiva

Provincia

PESARO

Tutti i bacini idrografici

Cod. Id.	Denominazione cava / tipologia / località	Ditta esercente	Data rilascio autorizz.	Data scadenza / proroga	Superficie autorizzata mq	Volume autorizzato mc	Volume utile estratto/anno mc	Vol. estrat. totale/anno mc
----------	---	-----------------	-------------------------	-------------------------	---------------------------	-----------------------	-------------------------------	-----------------------------

Provincia di : PESARO

ACQUALAGNA

PESARO

a1 Sabbia e ghiaia

276- Cà Palazzo A - Attiva

Palazzo

Gauss - Boaga lat.: 4.831.959 long.: 2.328.363

1998 Benedetti Bruno & Ezio snc

24/05/1997 31/08/2001

23.947 107.000 50.000 50.000 +

Totale per cava Cà Palazzo A

23.947 107.000 50.000 50.000 =

\* 277- Cà Palazzo B - Attiva

Cà Palazzo

Gauss - Boaga lat.: 4.831.820 long.: 2.328.325

1998 Benedetti Bruno & Ezio snc

18/05/1995 09/05/2000

27.970 95.000 32.000 32.000 +





Cod. Id.	Denominazione cava / tipologia / località	Ditta esercente	Data rilascio autorizz.	Data scadenza / proroga	Superficie autorizzata mq	Volume autorizzato mc	Volume utile estratto/anno mc	Vol. estrat. totale./anno mc
					Totale per cava Cà Palazzo B	27.970	95.000	32.000 =
					Totale per materiale Sabbia e ghiaia	51.917	202.000	82.000 =
	N° cave: 2				Totale per città ACQUALAGNA	51.917	202.000	82.000 =

**BORGIO PACE**

PESARO

b4 Arenaria

497- Brusiano - Attiva		Valcapraia			<b>Gauss - Boaga</b>	lat.: 4.834.100	long.: 2.298.000	
	1998 CastellucciMarino		19/04/1995	30/04/1997	30/04/1999	17.780	20.200	630
						17.780	20.200	630
					Totale per cava Brusiano	17.780	20.200	630
					Totale per materiale Arenaria	17.780	20.200	630
	N° cave: 1				Totale per città BORGIO PACE	17.780	20.200	630



Cod. Id.	Denominazione cava / tipologia / località	Ditta esercente	Data rilascio autorizz.	Data scadenza / proroga	Superficie autorizzata mq	Volume autorizzato mc	Volume utile estratto/anno mc	Vol. estrat. totale/anno mc
----------	---	-----------------	-------------------------	-------------------------	---------------------------	-----------------------	-------------------------------	-----------------------------

CAGLI

PESARO

b1 Calcari

451- Costa del Molino - Attiva		Pieia			Monte Mario	lat.: 43°31'58,0	long.: ° 5'13,0	
	1998 Art Furlo snc		08/08/1983		4.200		160	200 +
		Totale per cava Costa del Molino			4.200		160	200 =
* 455- I Giri - Attiva		I giri, fosso di bugarone			Gauss - Boaga	lat.: 4.824.475	long.: 2.319.725	
	1998 Università degli Uomini Originari		08/08/1983		2.600			+ =
		Totale per cava I Giri			2.600			=
		Totale per materiale Calcari			6.800		160	200 =

a1 Sabbia e ghiaia

450- Ponte melone - Attiva		Ponte melone			Gauss - Boaga	lat.: 4.823.446	long.: 2.332.059	
	1998 F.lli Casavecchia s.r.l.		12/02/1996	12/02/1999	14.000	14.000	14.000	14.000 +
		Totale per cava Ponte melone			14.000	14.000	14.000	14.000 =
		Totale per materiale Sabbia e ghiaia			14.000	14.000	14.000	14.000 =
N° cave: 3		Totale per città CAGLI			20.800	14.000	14.160	14.200 =



*M*

Cod. Id.	Denominazione cava / tipologia / località	Ditta esercente	Data rilascio autorizz.	Data scadenza / proroga	Superficie autorizzata mq	Volume autorizzato mc	Volume utile estratto/anno mc	Vol. estrat. totale./anno mc
----------	---	-----------------	-------------------------	-------------------------	---------------------------	-----------------------	-------------------------------	------------------------------

**CARTOCETO**

PESARO

**a3 Argille, aggregati argillosi e sabbiosi**

**Argille**

275- S. Anna - Attiva		Ca Serafini			<b>Gauss - Boaga</b>	lat.:	4.849.254	long.:	2.351.144
	1998 Laterizi Alan Metauro s.r.l		21/06/1995	20/06/2001	12.400		360.000	56.000	60.000 +
		Totale per cava S. Anna			12.400		360.000	56.000	60.000 =
		Totale per materiale Argille, aggregati argillosi e sabbiosi		Argille	12.400		360.000	56.000	60.000 =

**a1 Sabbia e ghiaia**

* 280- Borgognina A - Attiva		Borgognina			<b>Gauss - Boaga</b>	lat.:	4.848.273	long.:	2.356.265
	1998 Bartocetti Duilio		08/08/1995	07/08/1999 04/08/2001	6.533		52.333	7.700	10.000 +
		Totale per cava Borgognina A			6.533		52.333	7.700	10.000 =
282- Borgognina B - Attiva		Borgognina			<b>Gauss - Boaga</b>	lat.:	4.848.387	long.:	2.356.576
	1998 MO.VI.TER.		08/08/1995	07/08/2000	13.067		102.000	13.900	18.000 +
		Totale per cava Borgognina B			13.067		102.000	13.900	18.000 =
		Totale per materiale Sabbia e ghiaia			19.600		154.333	21.600	28.000 =
N° cave: 3		Totale per città CARTOCETO			32.000		514.333	77.600	88.000 =



*Handwritten signature*

Cod. Id.	Denominazione cava / tipologia / località	Ditta esercente	Data rilascio autorizz.	Data scadenza / proroga	Superficie autorizzata mq	Volume autorizzato mc	Volume utile estratto/anno mc	Vol. estrat. totale./anno mc
----------	---	-----------------	-------------------------	-------------------------	---------------------------	-----------------------	-------------------------------	------------------------------

FANO

PESARO

a3 Argille, aggregati argillosi e sabbiosi

* 393- Carrara - Attiva		Carrara			<b>Gauss - Boaga</b>	lat.:	4.851.250	long.:	2.355.500
1998 Fornaci Laterizi Solazzi spa			28/05/1981		240.000		70.000		100.000 +
Totale per cava Carrara					240.000		70.000		100.000 =

Aggregati argillosi e sabbiosi

* 298- Pasqualucci Pescara - Attiva		M Palombara			<b>Gauss - Boaga</b>	lat.:	4.856.925	long.:	2.356.880
1998 Industrie Pica Spa ( ex Pica Spa)			03/04/1992	03/04/1998	34.300		178.000		20.000 +
Totale per cava Pasqualucci Pescara					34.300		178.000		20.000 =

Argille

* 302- Castracane - Attiva		Fenile			<b>Gauss - Boaga</b>	lat.:	4.856.437	long.:	2.357.863
1998 Industrie Pica Spa ( ex Pica Spa)			13/10/1997	12/08/1999	72.350		64.000		19.500 +
Totale per cava Castracane					72.350		64.000		19.500 =
Totale per materiale Argille, aggregati argillosi e sabbiosi Argille					346.650		242.000		109.500 =

a1 Sabbia e ghiaia

* 381- Capodaglio - Attiva		Metaurilia II			<b>Gauss - Boaga</b>	lat.:	4.852.496	long.:	2.363.967
1998 Eusepi Nevio s.n.c			29/09/1998	29/09/2004	73.000		587.504		12.000 +
Totale per cava Capodaglio					73.000		587.504		12.000 =
* 311- Santa Rita - Attiva		Tombaccia			<b>Gauss - Boaga</b>	lat.:	4.852.027	long.:	2.362.959
1998 Eusepi Nevio s.n.c			07/03/1995	06/03/1999	39.000		196.000		19.000 +
Totale per cava Santa Rita					39.000		196.000		19.000 =





Cod. Id.	Denominazione cava / tipologia / località	Ditta esercente	Data rilascio autorizz.	Data scadenza / proroga	Superficie autorizzata mq	Volume autorizzato mc	Volume utile estratto/anno mc	Vol. estrat. totale./anno mc
----------	---	-----------------	-------------------------	-------------------------	---------------------------	-----------------------	-------------------------------	------------------------------

**FOSSOMBRONE**

PESARO

**a6 Calcari massicci, calcari stratificati e materiale detritico**

305- Valle dell'inferno A - Attiva		Sant'Anna			<b>Gauss - Boaga</b>	lat.: 4.835.749	long.: 2.337.999	
1998 Trasca s.r.l		13/04/1984	31/12/1998	31/12/1999	500.000	34.000	40.000	+
Totale per cava Valle dell'inferno A						500.000	34.000	40.000 =
* 309- Valle dell'inferno B(ex ART Furlo) - Attiva		Sant'Anna			<b>Gauss - Boaga</b>	lat.: 4.835.749	long.: 2.337.999	
1998 Trasca s.r.l		13/04/1984	01/07/1998		78.000	34.000	40.000	+
Totale per cava Valle dell'inferno B(ex ART Furlo)						78.000	34.000	40.000 =
* 315- Valle dell'Inferno C - Attiva		Sant'Anna			<b>Gauss - Boaga</b>	lat.: 4.835.749	long.: 2.337.999	
1998 Edil Mari s.r.l		13/04/1984	31/12/1999		500.000	18.500	18.500	+
Totale per cava Valle dell'Inferno C						500.000	18.500	18.500 =

**Calcari stratificati**

* 488- Sant'anna del furlo - Attiva		Sant'anna del furlo			<b>Gauss - Boaga</b>	lat.: 4.837.230	long.: 2.339.910	
1998 Cave S. Annunziata s.r.l		11/04/1985			26.400			+
Totale per cava Sant'anna del furlo						26.400		=
* 320- Sant'Annunziata - Attiva		Carpinetto Basso			<b>Gauss - Boaga</b>	lat.: 4.838.499	long.: 2.342.624	
1998 Cave S. Annunziata s.r.l		11/04/1985			40.700	340.000	10.000	10.000 +
Totale per cava Sant'Annunziata						40.700	340.000	10.000 =
Totale per materiale Calcari massicci, calcari stratificati e materiale detritico						67.100	1.418.000	96.500 =

**a1 Sabbia e ghiaia**

* 489- Bellaguardia - Attiva		Bellaguardia			<b>Gauss - Boaga</b>	lat.: 4.836.140	long.: 2.338.420	
------------------------------	--	--------------	--	--	----------------------	-----------------	------------------	--



Cod. Id.	Denominazione cava / tipologia / località	Ditta esercente	Data rilascio autorizz.	Data scadenza / proroga	Superficie autorizzata mq	Volume autorizzato mc	Volume utile estratto/anno mc	Vol. estrat. totale./anno mc
		1998 Cave S. Annunziata s.r.l	29/11/1983		26.912	170.000		+
				Totale per cava Bellaguardia	26.912	170.000		=
				Totale per materiale Sabbia e ghiaia	26.912	170.000		=
N° cave: 6				Totale per città FOSSOMBRONE	94.012	1.588.000	96.500	108.500 =

### FRONTONE

PESARO

#### a6 Calcarei massicci, calcari stratificati e materiale detritico

##### Calcarei stratificati

* 330- Rava della Foce - Attiva	Rava della Foce				<b>Gauss - Boaga</b>	lat.:	4.818.850	long.:	2.335.899
	1998 SECAF s.r.l	20/05/1993	07/02/2000		65.500	675.000	34.562		35.000 +
				Totale per cava Rava della Foce	65.500	675.000	34.562		35.000 =
				Totale per materiale Calcarei massicci, calcari stratificati e materiale detritico	65.500	675.000	34.562		35.000 =
N° cave: 1				Totale per città FRONTONE	65.500	675.000	34.562		35.000 =

### ISOLA DEL PIANO

PESARO

#### a6 Calcarei massicci, calcari stratificati e materiale detritico

##### Calcarei stratificati

* 322- Vecchia - Attiva	Fosso Fraschetta				<b>Gauss - Boaga</b>	lat.:	4.842.425	long.:	2.339.835
	1998 Vecchia Cava s.r.l.	22/12/1993	31/12/1998		30.265	208.636	12.264		12.264 +
				Totale per cava Vecchia	30.265	208.636	12.264		12.264 =
				Totale per materiale Calcarei massicci, calcari stratificati e materiale detritico	30.265	208.636	12.264		12.264 =
N° cave: 1				Totale per città ISOLA DEL PIANO	30.265	208.636	12.264		12.264 =



Cod. Id.	Denominazione cava / tipologia / località	Ditta esercente	Data rilascio autorizz.	Data scadenza / proroga	Superficie autorizzata mq	Volume autorizzato mc	Volume utile estratto/anno mc	Vol. estrat. totale./anno mc
----------	---	-----------------	-------------------------	-------------------------	---------------------------	-----------------------	-------------------------------	------------------------------

**MONTEMAGGIORE AL METAURO**

PESARO

a3 Argille, aggregati argillosi e sabbiosi

Aggregati argillosi e sabbiosi

* 297- Curzi - Attiva	San Liberio	Gauss - Boaga	lat.:	4.843.524	long.:	2.352.300
1998 Industrie Pica Spa ( ex Pica Spa)	13/02/1998 13/05/1999	38.000	36.000	36.000	36.000	36.000 +
Totale per cava Curzi		38.000	36.000	36.000	36.000	36.000 =
Totale per materiale Argille, aggregati argillosi e sabbiosi		38.000	36.000	36.000	36.000	36.000 =

a1 Sabbia e ghiaia

* 336- Piano Di S. Antonio - Attiva	Piano di S. Antonio	Gauss - Boaga	lat.:	4.845.399	long.:	2.352.920
1998 Rondina s.n.c	22/03/1997 21/09/2002	38.000	303.000	31.500	45.000	45.000 +
Totale per cava Piano Di S. Antonio		38.000	303.000	31.500	45.000	45.000 =
Totale per materiale Sabbia e ghiaia		38.000	303.000	31.500	45.000	45.000 =

N° cave: 2	Totale per città MONTEMAGGIORE AL METAURO	76.000	339.000	67.500	81.000	=
------------	---	--------	---------	--------	--------	---





Cod. Id.	Denominazione cava / tipologia / località	Ditta esercente	Data rilascio autorizz.	Data scadenza / proroga	Superficie autorizzata mq	Volume autorizzato mc	Volume utile estratto/anno mc	Vol. estrat. totale./anno mc
----------	---	-----------------	-------------------------	-------------------------	---------------------------	-----------------------	-------------------------------	------------------------------

**NOVAFELTRIA**

PESARO

**a3 Argille, aggregati argillosi e sabbiosi**

**Argille**

* 268- Di Argilla A - Attiva	Case Monti	Greenwich	lat.:	43°55'02,0	long.:	12°18'08,0		
1998 Laterizi Alan Metauro s.r.l	07/08/1980	78.910	1.200.000	62.000	65.000	+		
Totale per cava Di Argilla A		78.910	1.200.000	62.000	65.000	=		
Totale per materiale Argille, aggregati argillosi e sabbiosi Argille		78.910	1.200.000	62.000	65.000	=		

**a6 Calcari massicci, calcari stratificati e materiale detritico**

* 438- Fontetorto - Attiva	Monte Ceti	Monte Mario	lat.:	43°56'21,0	long.:	- ° 6'42,0		
1998 Costantini Dori	11/04/1994 11/04/1998 11/04/1999	62.400	250.000	30.000	33.000	+		
Totale per cava Fontetorto		62.400	250.000	30.000	33.000	=		
* 337- Monte Lecceti A - Attiva	Monte Lecceti	Gauss - Boaga	lat.:	4.868.623	long.:	2.305.449		
1998 E.CO.TEC S.r.l	11/04/1994 10/04/1999	154.595	200.000			+		
Totale per cava Monte Lecceti A		154.595	200.000			=		
* 343- Monte Lecceti B - Attiva	Monte Lecceti	Gauss - Boaga	lat.:	4.868.623	long.:	2.305.449		
1998 SIC S.p.A	27/04/1994 26/04/1999	74.594				+		
Totale per cava Monte Lecceti B		74.594				=		
Totale per materiale Calcari massicci, calcari stratificati e materiale detritico		291.589	450.000	30.000	33.000	=		
N° cave: 4	Totale per città NOVAFELTRIA		370.499	1.650.000	92.000	98.000	=	



*Handwritten signature*

Cod. Id.	Denominazione cava / tipologia / località	Ditta esercente	Data rilascio autorizz.	Data scadenza / proroga	Superficie autorizzata mq	Volume autorizzato mc	Volume utile estratto/anno mc	Vol. estrat. totale./anno mc
----------	---	-----------------	-------------------------	-------------------------	---------------------------	-----------------------	-------------------------------	------------------------------

PERGOLA

PESARO

a6 Calcarei massicci, calcari stratificati e materiale detritico

Calcarei stratificati

* 237- Casolo - Attiva		Belisio Solfare			<b>Gauss - Boaga</b>	lat.:	4.819.624	long.:	2.342.876
	1998 Tro.car S.r.l.		01/01/1997	10/12/2002	453.000		990.000	100.000	120.000 +
				Totale per cava Casolo	453.000		990.000	100.000	120.000 =
				Totale per materiale Calcarei massicci, calcari stratificati e materiale detritico	453.000		990.000	100.000	120.000 =

a1 Sabbia e ghiaia

490- Inerti Cesano - Attiva		Pantana			<b>Gauss - Boaga</b>	lat.:	4.822.880	long.:	2.348.780
	1998 INERTI CESANO di Panichi Francesco & C. s.n.c.		28/04/1978		50.000		100	120	+
				Totale per cava Inerti Cesano	50.000		100	120	=
				Totale per materiale Sabbia e ghiaia	50.000		100	120	=
N° cave: 2				Totale per città PERGOLA	503.000		990.000	100.100	120.120 =



Cod. Id.	Denominazione cava / tipologia / località	Ditta esercente	Data rilascio autorizz.	Data scadenza / proroga	Superficie autorizzata mq	Volume autorizzato mc	Volume utile estratto/anno mc	Vol. estrat. totale./anno mc
----------	---	-----------------	-------------------------	-------------------------	---------------------------	-----------------------	-------------------------------	------------------------------

**PESARO**

PESARO

**a3 Argille, aggregati argillosi e sabbiosi**

**Argille**

* 295- Curia Vescovile - Attiva	Pozzo Alto				<b>Gauss - Boaga</b>	<b>lat.:</b>	4.861.826	<b>long.:</b>	2.343.127
1998 Industrie Pica Spa ( ex Pica Spa)	24/03/1999	24/12/2002			231.260		325.000	4.000	4.000 +
Totale per cava Curia Vescovile					231.260		325.000	4.000	4.000 =
* 413- Tabacchi - Attiva	Piantata S. Maria Arzilla				<b>Gauss - Boaga</b>	<b>lat.:</b>	4.855.747	<b>long.:</b>	2.349.167
1998 Industrie Pica Spa ( ex Pica Spa)	03/09/1998	03/09/1999			23.360		23.000	18.000	18.000 +
Totale per cava Tabacchi					23.360		23.000	18.000	18.000 =
Totale per materiale Argille, aggregati argillosi e sabbiosi Argille					254.620		348.000	22.000	22.000 =

**a1 Sabbia e ghiaia**

326- Cà paglierini - Attiva	Cà Paglierini				<b>Gauss - Boaga</b>	<b>lat.:</b>	4.859.798	<b>long.:</b>	2.353.654
1998 Impresa Penserini Costruzioni srl	29/06/1990	29/04/2000			47.776		256.524	13.728	16.150 +
Totale per cava Cà paglierini					47.776		256.524	13.728	16.150 =
Totale per materiale Sabbia e ghiaia					47.776		256.524	13.728	16.150 =
N° cave: 3	Totale per città PESARO				302.396		604.524	35.728	38.150 =



Cod. Id.	Denominazione cava / tipologia / località	Ditta esercente	Data rilascio autorizz.	Data scadenza / proroga	Superficie autorizzata mq	Volume autorizzato mc	Volume utile estratto/anno mc	Vol. estrat. totale./anno mc
----------	---	-----------------	-------------------------	-------------------------	---------------------------	-----------------------	-------------------------------	------------------------------

SALTARA

PESARO

a3 Argille, aggregati argillosi e sabbiosi

Argille

\* 420- Cimitero - Attiva

Cimitero di Saltara

Gauss - Boaga

lat.: 4.845.896 long.: 2.350.455

1998 S.AT.I.S.E snc dei F.lli Costantini Gianni e Marco

5.165 14.495 +

Totale per cava Cimitero

5.165 14.495 =

Totale per materiale Argille, aggregati argillosi e sabbiosi Argille

5.165 14.495 =

a1 Sabbia e ghiaia

416- Pian dei laghi - Attiva

Piano dei Laghi

Monte Mario

lat.: 43°45'37,0 long.: °29'25,0

1998 Mei Gualtiero

+

Totale per cava Pian dei laghi

=

Totale per materiale Sabbia e ghiaia

=

N° cave: 2

Totale per città SALTARA

5.165 14.495 =



Cod. Id.	Denominazione cava / tipologia / località	Ditta esercente	Data rilascio autorizz.	Data scadenza / proroga	Superficie autorizzata mq	Volume autorizzato mc	Volume utile estratto/anno mc	Vol. estrat. totale./anno mc
----------	---	-----------------	-------------------------	-------------------------	---------------------------	-----------------------	-------------------------------	------------------------------

**SAN LORENZO IN CAMPO**

PESARO

a1 Sabbia e ghiaia

* 346- Mirabello - Attiva		Mirabello			<b>Gauss - Boaga</b>	lat.:	4.833.849	long.:	2.357.374
	1998 Ne. gas. S.r.l		28/07/1995	28/07/2001	115.000		92.000	1.800	2.000 +
		Totale per cava Mirabello			115.000		92.000	1.800	2.000 =
* 422- Nuova LIM Mirabello - Attiva		Mirabello			<b>Gauss - Boaga</b>	lat.:	4.832.103	long.:	2.356.515
	1998 Nuova Lim S.p.a.		05/05/1990	05/05/2000	122.083		731.370	54.000	72.800 +
		Totale per cava Nuova LIM Mirabello			122.083		731.370	54.000	72.800 =
338- San Lorenzo in Campo - Attiva		Mirabello			<b>Gauss - Boaga</b>	lat.:	4.831.627	long.:	2.356.264
	1998 Unicalcestruzzi spa		27/08/1992	27/08/1998 27/08/1999	62.000		291.000	23.700	30.000 +
		Totale per cava San Lorenzo in Campo			62.000		291.000	23.700	30.000 =
		Totale per materiale Sabbia e ghiaia			299.083		1.114.370	79.500	104.800 =
N° cave: 3		Totale per città SAN LORENZO IN CAMPO			299.083		1.114.370	79.500	104.800 =



Cod. Id.	Denominazione cava / tipologia / località	Ditta esercente	Data rilascio autorizz.	Data scadenza / proroga	Superficie autorizzata mq	Volume autorizzato mc	Volume utile estratto/anno mc	Vol. estrat. totale./anno mc
----------	---	-----------------	-------------------------	-------------------------	---------------------------	-----------------------	-------------------------------	------------------------------

**SANT'IPPOLITO**

PESARO

a1 Sabbia e ghiaia

* 345- La Palazzina - Attiva		La Palazzina			<b>Gauss - Boaga</b>	lat.:	4.842.052	long.:	2.349.823
	1998 Valle Verde s.r.l Fingest trasporti		28/11/1994	27/11/2000	42.700		597.800		55.000
									100.000 +
		Totale per cava La Palazzina			42.700		597.800		55.000
									100.000 =
* 339- Valghiera - Attiva		Pian di Rose			<b>Gauss - Boaga</b>	lat.:	4.841.250	long.:	2.347.953
	1998 Unicalcestruzzi spa		01/10/1996	01/10/2001	34.000		343.703		37.722
									47.750 +
		Totale per cava Valghiera			34.000		343.703		37.722
									47.750 =
		Totale per materiale Sabbia e ghiaia			76.700		941.503		92.722
									147.750 =
N° cave: 2		Totale per città SANT'IPPOLITO			76.700		941.503		92.722
									147.750 =

**SASSOFELTRIO**

PESARO

a7 Gesso

* 443- Cà Budrio - Attiva		Budrio /gesso			<b>Greenwich</b>	lat.:	43°54'42,0	long.:	12°30'03,0
	1998 B P B italia		23/10/1985	31/12/1999	62.774				32.300
									33.300 +
		Totale per cava Cà Budrio			62.774				32.300
									33.300 =
487- Montegesso - Attiva		Gesso			<b>Gauss - Boaga</b>	lat.:	4.864.620	long.:	2.319.520
	1998 Gessi Emiliani		25/10/1985	31/12/1998	93.000		100.000		13.160
									16.450 +
		Totale per cava Montegesso			93.000		100.000		13.160
									16.450 =
		Totale per materiale Gesso			155.774		100.000		45.460
									49.750 =
N° cave: 2		Totale per città SASSOFELTRIO			155.774		100.000		45.460
									49.750 =



Cod. Id.	Denominazione cava / tipologia / località	Ditta esercente	Data rilascio autorizz.	Data scadenza / proroga	Superficie autorizzata mq	Volume autorizzato mc	Volume utile estratto/anno mc	Vol. estrat. totale./anno mc
----------	---	-----------------	-------------------------	-------------------------	---------------------------	-----------------------	-------------------------------	------------------------------

**TALAMELLO**

PESARO

a6 Calcarei massicci, calcari stratificati e materiale detritico

			Borgnano Possessione I Monti		Gauss - Boaga	lat.:	4.865.802	long.:	2.303.456
* 238- Borgnano-possessione I Monti - Attiva			14/06/1993	01/01/1999	19/07/2001	315.000	469.000	120.000	129.620 +
	1998 Emir S.p.a.								
Totale per cava Borgnano-possessione I Monti						315.000	469.000	120.000	129.620 =
Totale per materiale Calcarei massicci, calcari stratificati e materiale detritico						315.000	469.000	120.000	129.620 =
Totale per città TALAMELLO						315.000	469.000	120.000	129.620 =

N° cave: 1

**TAVULLIA**

PESARO

a3 Argille, aggregati argillosi e sabbiosi

Argille

			Cà Ruggeri		Gauss - Boaga	lat.:	4.862.273	long.:	2.343.040
* 293- Cà Ruggeri - Attiva			16/01/1996	15/01/2000		117.922	200.000	25.000	30.000 +
	1998 Industrie Pica Spa ( ex Pica Spa)								
Totale per cava Cà Ruggeri						117.922	200.000	25.000	30.000 =
Totale per materiale Argille, aggregati argillosi e sabbiosi						117.922	200.000	25.000	30.000 =
Totale per città TAVULLIA						117.922	200.000	25.000	30.000 =

N° cave: 1



Cod. Id.	Denominazione cava / tipologia / località	Ditta esercente	Data rilascio autorizz.	Data scadenza / proroga	Superficie autorizzata mq	Volume autorizzato mc	Volume utile estratto/anno mc	Vol. estrat. totale./anno mc
----------	---	-----------------	-------------------------	-------------------------	---------------------------	-----------------------	-------------------------------	------------------------------

**URBANIA**

PESARO

**b1 Calcari**

* 444- Cà Madonna1 - Attiva		Cà madonna			<b>Gauss - Boaga</b>	lat.: 4.835.874	long.: 2.317.068	
	1998 Cave Metauro s.r.l.	08/07/1992	07/07/2000		28.000	150.000	13.450	13.650 +
		Totale per cava Cà Madonna1			28.000	150.000	13.450	13.650 =
		Totale per materiale Calcari			28.000	150.000	13.450	13.650 =

**a6 Calcari massicci, calcari stratificati e materiale detritico**

**Calcari stratificati**

348- Cà Madonna - Attiva		Cà Madonna			<b>Gauss - Boaga</b>	lat.: 4.836.144	long.: 2.316.932	
	1998 Cave Salvi s.r.l.	02/12/1986	30/06/1999		1.000.000	9.875	10.000	+
		Totale per cava Cà Madonna			1.000.000	9.875	10.000	=
		Totale per materiale Calcari massicci, calcari stratificati e materiale detritico			1.000.000	9.875	10.000	=
N° cave: 2	Totale per città URBANIA			28.000	1.150.000	23.325	23.650	=

**URBINO**

PESARO

**b1 Calcari**

287- Colle Romana Cesana - Attiva		Colle Romana			<b>Monte Mario</b>	lat.: 43°42'44,0	long.: °16'41,0	
	1998 ScolaBruno	22/03/1984	25/05/1999		5.500	2.500	3.000	+
		Totale per cava Colle Romana Cesana			5.500	2.500	3.000	=
		Totale per materiale Calcari			5.500	2.500	3.000	=
N° cave: 1	Totale per città URBINO			5.500	2.500	3.000	=	





Cod. Id.	Denominazione cava / tipologia / località	Ditta esercente	Data rilascio autorizz.	Data scadenza / proroga	Superficie autorizzata mq	Volume autorizzato mc	Volume utile estratto/anno mc	Vol. estrat. totale./anno mc
N° cave: 48				Totale per provincia PESARO	3.870.798	11.806.070	1.147.216	1.364.799 =
Totale cave: 48				Totale per Regione Marche	3.870.798	11.806.070	1.147.216	1.364.799 =





REGIONE MARCHE

Giunta Regionale

***CAVE ATTIVE  
DISTINTE PER PROVINCIA E MATERIALE  
- ANNO DI RIFERIMENTO 1998 -***

*(fonte: scheda Allegato "B" – L.R. 71/97)*

# ELENCO CAVE PER COMUNE

<b>Metodi di compilazione</b>	**** Scheda All. B L.R. 71/97 Corsivo	<b>anni di riferimento</b>	1998	<b>Materiali</b>	Arenaria Arenarie Argille, aggregati argillosi e sabbiosi Calcari Calcari massicci, calcari stratificati e materiale Conglomerati Gesso Gesso Marna Sabbia e ghiaia Travertino	<b>Tipo Cava</b>	Attiva
<b>Provincia</b>	ANCONA ASCOLI PICENO MACERATA PESARO						

Tutti i bacini idrografici

Cod. Id.	Denominazione cava / tipologia / località	Ditta esercente	Data autorizz.	Data scadenza / proroga	Superficie autorizzata mq	Volume autorizzato mc	Volume utile estratto/anno mc	Vol. estrat. totale/anno mc
----------	---	-----------------	----------------	-------------------------	---------------------------	-----------------------	-------------------------------	-----------------------------

Provincia di : ANCONA

## a4 Arenarie

\* 396- Bagnatora - Attiva

Bagnatora	Gauss - Boaga	lat.:	4.819.386	long.:	2.382.748
1998 Cave Umbria Marche	14/04/1981	34.120	380.000		+
Totale per cava Bagnatora		34.120	380.000		=
Totale per materiale Arenarie		34.120	380.000		=

## a3 Argille, aggregati argillosi e sabbiosi



Cod. Id.	Denominazione cava / tipologia / località	Ditta esercente	Data autorizz.	Data scadenza / proroga	Superficie autorizzata mq	Volume autorizzato mc	Volume utile estratto/anno mc	Vol. estrat. totale./anno mc
* 265-	Parri - Attiva		Coste		Greenwich	lat.: 43°32'26,0 long.: 13°07'17,0		
	1998 Parri Giuseppe & C. sas		17/02/1997	16/02/2012	90.000		28.000	30.000 +
			Totale per cava Parri		90.000		28.000	30.000 =
<b>Aggregati argillosi e sabbiosi</b>								
399-	Monte Refe - Attiva		Monte Refe		Gauss - Boaga	lat.: 4.821.622 long.: 2.389.081		
	1998 V.E.B. S.r.l.		17/04/1997	17/04/2005	102.000	600.000	22.000	34.000 +
			Totale per cava Monte Refe		102.000	600.000	22.000	34.000 =
<b>Argille</b>								
* 452-	Piana di serra - Attiva		Via Fornace		Gauss - Boaga	lat.: 4.822.748 long.: 2.359.224		
	1998 Antica Fabbrica Laterizzi di Serra DE Conti s.r.l.		24/01/1993	23/01/2009	33.864	2.500	2.000	2.500 +
			Totale per cava Piana di serra		33.864	2.500	2.000	2.500 =
			Totale per materiale Argille, aggregati argillosi e sabbiosi Argille		225.864	602.500	52.000	66.500 =

## b1 Calcari

517-	Vallemontagna - Attiva		Vallemontagna		Gauss - Boaga	lat.: 4.806.700 long.: 2.354.670		
	1998 faioni Sebastiana				73.500		200	700 +
			Totale per cava Vallemontagna		73.500		200	700 =
			Totale per materiale Calcari		73.500		200	700 =

## a6 Calcari massicci, calcari stratificati e materiale detritico

### Calcari massicci

* 254-	Gola della Rossa - Attiva		Gola della Rossa		Gauss - Boaga	lat.: 4.810.893 long.: 2.358.798		
	1998 Cava Gola della Rossa S.p.a.		14/05/1992	14/05/1999	160.000	940.000	1	1 +



Cod. Id.	Denominazione cava / tipologia / località	Ditta esercente	Data autorizz.	Data scadenza / proroga	Superficie autorizzata mq	Volume autorizzato mc	Volume utile estratto/anno mc	Vol. estrat. totale./anno mc	
Totale per cava Gola della Rossa					160.000	940.000	1	1 =	
* 144-	San Floriano - Attiva	S. Floriano			Gauss - Boaga	lat.:	4.810.476	long.:	2.358.154
	1998 Fatma S.p.a.		14/05/1992	14/05/1999	30/11/2000	85.720	880.000	137.000	137.000 +
Totale per cava San Floriano					85.720	880.000	137.000	137.000 =	
<b>Calcari stratificati</b>									
* 263-	Gattuccio - Attiva	Gattuccio			Gauss - Boaga	lat.:	4.807.200	long.:	2.356.734
	1998 Cava Mancini sas		06/06/1997	06/06/2001		120.000	150.000		+
Totale per cava Gattuccio					120.000	150.000			=
* 249-	Pietra calcarea - Attiva	Madonna delle Grazie			Greenwich	lat.:	43°29'58,0	long.:	12°55'51,0
	1998 R&V. di Enzo Rizzoni e C.s.a.s.		30/09/1997	28/03/2000		31.800	240.000	149.000	149.000 +
Totale per cava Pietra calcarea					31.800	240.000	149.000	149.000 =	
* 239-	Rocchetta - Attiva	Rocchetta bassa			Gauss - Boaga	lat.:	4.802.899	long.:	2.354.475
	1998 Cava Mancini sas		02/11/1983			38.500	450.000	80.000	90.000 +
Totale per cava Rocchetta					38.500	450.000	80.000	90.000 =	
* 386-	San Ginesio - Attiva	San Ginesio			Gauss - Boaga	lat.:	4.819.999	long.:	2.352.899
	1998 CIARMATORI S.r.l.		21/05/1997	04/04/2004		26.500	84.000	4.000	4.050 +
Totale per cava San Ginesio					26.500	84.000	4.000	4.050 =	
* 261-	Sima - Attiva	Castelletta			Greenwich	lat.:	43°24'03,0	long.:	12°59'52,0
	1998 Nuova SIMA S.r.l		24/12/1994			52.400		28.000	38.000 +
Totale per cava Sima					52.400		28.000	38.000 =	
<b>Materiale detritico</b>									
* 383-	Busbani - Attiva	Serralta			Gauss - Boaga	lat.:	4.811.074	long.:	2.360.400
	1998 Ditta Busbani Francesco - Conti Filomena Adele s.n		05/05/1998	08/12/1999		38.000	55.752	10.000	20.000 +



Cod. Id.	Denominazione cava / tipologia / località	Ditta esercente	Data autorizz.	Data scadenza / proroga	Superficie autorizzata mq	Volume autorizzato mc	Volume utile estratto/anno mc	Vol. estrat. totale./anno mc
				Totale per cava Busbani	38.000	55.752	10.000	20.000 =
* 516- Falcioni - Attiva			Valgiubola		Gauss - Boaga	lat.:	4.808.480 long.:	2.357.750
	1998 VillaniMario		15/06/1979					+
				Totale per cava Falcioni				=
				Totale per materiale Calcari massicci, calcari stratificati e materiale detritico	552.920	2.799.752	408.001	438.051 =

## a1 Sabbia e ghiaia

* 390- Ampliamento cava di ghiaia e sabbia - Attiva			Madonna del Piano		Gauss - Boaga	lat.:	4.838.316 long.:	2.362.961
	1998 BE.MA S.n.c. di Beciani Lillano & C.		05/08/1996	05/08/2001	29.664	127.470	16.000	20.000 +
				Totale per cava Ampliamento cava di ghiaia e sabbia	29.664	127.470	16.000	20.000 =
* 395- Barchetta - Attiva			Barchetta		Gauss - Boaga	lat.:	4.823.797 long.:	2.383.186
	1998 Fatma S.p.a.		29/05/1998	01/04/2000	29/05/2000	11.500	116.000	0
				Totale per cava Barchetta	11.500	116.000	0	1 =
449- Basotti - Attiva			Ponterio		Gauss - Boaga	lat.:	4.843.021 long.:	2.367.505
	1998 BasottiMario		27/02/1996	07/03/2001	50.000	70.000	10.000	14.000 +
				Totale per cava Basotti	50.000	70.000	10.000	14.000 =
246- Castiglioni - Attiva			Castiglioni		Gauss - Boaga	lat.:	4.820.166 long.:	2.359.711
	1998 Cava Mancini sas		05/04/1996	04/04/2000	40.544	44.900	16.000	18.000 +
				Totale per cava Castiglioni	40.544	44.900	16.000	18.000 =
* 397- Cava Sant'Antonio - Attiva			Sant'Antonio		Gauss - Boaga	lat.:	4.816.992 long.:	2.375.236
	1998 Quercetti Terenzio & Lanfranco		28/06/1996	28/12/1998	28/10/1999	37.500	284.000	71.250
				Totale per cava Cava Sant'Antonio	37.500	284.000	71.250	95.000 =
257- Coppetella - Attiva			Coppetella		Gauss - Boaga	lat.:	4.825.693 long.:	2.385.040
	1998 Vecchietti A. & Figli snc		04/08/1997	07/02/1999	06/08/2000	178.000	150.000	5.000
								6.000 +



Cod. Id.	Denominazione cava / tipologia / località	Ditta esercente	Data autorizz.	Data scadenza / proroga	Superficie autorizzata mq	Volume autorizzato mc	Volume utile estratto/anno mc	Vol. estrat. totale./anno mc
			Totale per cava Coppetella		178.000	150.000	5.000	6.000 =
* 256-	Coppetella 1 - Attiva	Coppetella			Gauss - Boaga	lat.:	4.824.170 long.:	2.383.380
	1998 Fatma S.p.a.		08/06/1993	09/05/1998 09/05/2000	160.000	145.000	27.000	30.000 +
			Totale per cava Coppetella 1		160.000	145.000	27.000	30.000 =
384-	Inerti Cesano di Panichi Francesco & C. - Attiva	Canderico - Venatura			Gauss - Boaga	lat.:	4.815.724 long.:	2.342.713
	1998 INERTI CESANO di Panichi Francesco & C. s.n.c.		07/09/1995	06/09/2003	27.450	102.450	12.800	14.000 +
			Totale per cava Inerti Cesano di Panichi Francesco & C.		27.450	102.450	12.800	14.000 =
* 231-	Loc. Angeli Di Rosora - Attiva	Angeli			Gauss - Boaga	lat.:	4.815.673 long.:	2.364.722
	1998 Sarti Antonio & C. S. N. C.		01/04/1994	01/04/1995	12.500			+ =
			Totale per cava Loc. Angeli Di Rosora		12.500			=
* 255-	Madonna del Piano - Attiva	Madonna del Piano			Gauss - Boaga	lat.:	4.836.725 long.:	2.360.574
	1998 CEM.IN S.r.l		23/05/1996	01/11/2003	186.000	539.000	120.000	210.000 +
			Totale per cava Madonna del Piano		186.000	539.000	120.000	210.000 =
* 440-	Monte Luccio - Attiva	Bastia			Gauss - Boaga	lat.:	4.802.352 long.:	2.341.973
	1998 TECNOSTRADE		01/06/1992		13.071		6.000	6.000 +
			Totale per cava Monte Luccio		13.071		6.000	6.000 =
484-	Moter marche - Attiva	Montebianco			Gauss - Boaga	lat.:	4.840.100 long.:	2.373.300
	1998 Moter Marche sas di Pierfederici Sesto & C.		18/09/1995	18/09/2005	45.000	325.000	15.000	19.500 +
			Totale per cava Moter marche		45.000	325.000	15.000	19.500 =
* 389-	Nuova LIM S. Isidoro - Attiva	S. Isidoro			Gauss - Boaga	lat.:	4.834.854 long.:	2.358.099
	1998 Nuova Lim S.p.a.		14/07/1992	30/04/1999 14/07/2002	68.684	485.914	56.000	70.000 +
			Totale per cava Nuova LIM S. Isidoro		68.684	485.914	56.000	70.000 =
* 262-	S. Antonio - Attiva	Passo Imperatore			Gauss - Boaga	lat.:	4.816.992 long.:	2.375.236



Cod. Id.	Denominazione cava / tipologia / località	Ditta esercente	Data autorizz.	Data scadenza / proroga	Superficie autorizzata mq	Volume autorizzato mc	Volume utile estratto/anno mc	Vol. estrat. totale./anno mc
		1998 Beton Ganulati S.p.A.	28/06/1996	28/12/1998 28/10/1999	37.500	284.000	71.250	95.000 +
			Totale per cava S. Antonio		37.500	284.000	71.250	95.000 =
* 253-	S. Isidoro - Attiva	S Isidoro			Gauss - Boaga	lat.:	4.835.239 long.:	2.358.249
		1998 Calcestruzzi Senigallia s.r.l.	18/12/1991	31/12/1998 28/02/2001	75.000	270.000	30.000	41.000 +
			Totale per cava S. Isidoro		75.000	270.000	30.000	41.000 =
* 260-	Serragualdo di Bruni Elio - Attiva	Serragualdo di Venatura			Monte Mario	lat.:	43°28'09,0 long.:	°21'10,0
		1998 Serragualdo Cave	18/08/1987	18/08/1999	65.000	400.000	29.000	33.300 +
			Totale per cava Serragualdo di Bruni Elio		65.000	400.000	29.000	33.300 =
* 252-	Stazione (ex cava Mazzi) - Attiva	Stazione			Gauss - Boaga	lat.:	4.817.797 long.:	2.370.331
		1998 Cava Mancini sas	12/07/1997	12/05/1999	23.000	26.500	5.800	6.000 +
			Totale per cava Stazione (ex cava Mazzi)		23.000	26.500	5.800	6.000 =
* 387-	Stazione 2 - Attiva	Stazione			Gauss - Boaga	lat.:	4.817.800 long.:	2.370.429
		1998 Cava Mancini sas	11/02/1998	30/01/1999	13.820	63.070	63.070	63.070 +
			Totale per cava Stazione 2		13.820	63.070	63.070	63.070 =
* 398-	Terrone - Attiva	Terrone			Gauss - Boaga	lat.:	4.817.307 long.:	2.373.127
		1998 Cava Mancini sas	19/11/1997	19/07/1999	48.300	24.000		+ =
			Totale per cava Terrone		48.300	24.000		=
* 394-	Villabella - Attiva	Villabella			Gauss - Boaga	lat.:	4.811.075 long.:	2.353.380
		1998 Fiori Costruzioni S.n.c.	25/08/1992	31/12/2000 18/05/1996	12.600	90.000	7.000	7.000 +
			Totale per cava Villabella		12.600	90.000	7.000	7.000 =
			Totale per materiale Sabbia e ghiaia		1.135.133	3.547.304	561.170	747.871 =
N° cave: 34			Totale per provincia ANCONA		2.021.537	7.329.556	1.021.371	1.253.122 =





Cod. Id.	Denominazione cava / tipologia / località	Ditta esercente	Data autorizz.	Data scadenza / proroga	Superficie autorizzata mq	Volume autorizzato mc	Volume utile estratto/anno mc	Vol. estrat. totale/anno mc
----------	---	-----------------	----------------	-------------------------	---------------------------	-----------------------	-------------------------------	-----------------------------

Provincia di : ASCOLI PICENO

a3 Argille, aggregati argillosi e sabbiosi

* 373- Casciotta - Attiva		Casciotta			<b>Gauss - Boaga</b>	lat.: 4.783.435	long.: 2.419.473	
	1998 Laterizi Branella srl		14/10/1987				35.600	35.600 +
							35.600	35.600 =
							35.600	35.600 =

a5 Conglomerati

* 433- Mascitti Enrica - Attiva		Pescolla			<b>Monte Mario</b>	lat.: 42°53'52,0	long.: 1°17'01,0	
	1998 MascittiEnrica		29/09/1995	31/12/1999			60.000	8.000
								10.000 +
							60.000	8.000
								10.000 =
							60.000	8.000
								10.000 =

a1 Sabbia e ghiaia

366- Case Lunghe - Attiva		Case Lunghe			<b>Gauss - Boaga</b>	lat.: 4.756.069	long.: 2.389.970	
	1998 I.C.A. S.r.l.		18/09/1991	18/09/1996	06/09/2001	240.000	474.000	28.300
								29.500 +
						240.000	474.000	28.300
								29.500 =
235- Coste - Attiva		Coste			<b>Monte Mario</b>	lat.: 42°59'35,0	long.: 1°06'33,0	
	1998 SCAVITER s.r.l.		15/04/1997	15/04/2000		7.300	70.000	13.000
								25.000 +
						7.300	70.000	13.000
								25.000 =
* 352- Dello Zoppo - Attiva		S.Salvatore			<b>Monte Mario</b>	lat.: 43°02'15,0	long.: 1°01'01,0	
	1998 SICI s.r.l.		02/06/1980			53.000	527.974	26.000
								30.000 +



Cod. Id.	Denominazione cava / tipologia / località	Ditta esercente	Data autorizz.	Data scadenza / proroga	Superficie autorizzata mq	Volume autorizzato mc	Volume utile estratto/anno mc	Vol. estrat. totale./anno mc
			Totale per cava Dello Zoppo		53.000	527.974	26.000	30.000 =
* 491-	Ex cava rossi - Attiva		Marezi		Gauss - Boaga	lat.:	4.766.640 long.:	2.423.780
	1998 Lupi Vincenzo		25/07/1997	25/04/2001	21.300		15.335	1 +
			Totale per cava Ex cava rossi		21.300		15.335	1 =
* 378-	F.Ili Basili - Attiva		Valmir		Gauss - Boaga	lat.:	4.767.142 long.:	2.413.495
	1998 F.Ili Basili		15/06/1998		71.685	76.800		+
			Totale per cava F.Ili Basili		71.685	76.800		=
* 362-	Frollà - Attiva		San Gualtiero		Greenwich	lat.:	43°03'06,0 long.:	13°28'18,0
	1998 Frollà s.r.l.		24/10/1992	31/12/2000	148.300	400.000	59.000	65.000 +
			Totale per cava Frollà		148.300	400.000	59.000	65.000 =
369-	Giola di Fermo - Attiva		Giola		Gauss - Boaga	lat.:	4.778.328 long.:	2.409.235
	1998 S.A.I.C.A.		22/11/1983				50.000	70.000 +
			Totale per cava Girola di Fermo				50.000	70.000 =
* 454-	Inerti lapedona - Attiva		Montemaggio		Gauss - Boaga	lat.:	4.772.287 long.:	2.420.409
	1998 Soc. GI.AN. Piccola soc coop. Arl e f.Ili Carboni		09/04/1990	09/04/2000	20.000	54.000	4.000	5.000 +
			Totale per cava Inerti lapedona		20.000	54.000	4.000	5.000 =
363-	Marcozzi - Attiva		Le Piane Villa Pera		Gauss - Boaga	lat.:	4.757.874 long.:	2.392.708
	1998 Calcestruzzi Pieroni s.r.l.		19/10/1992	31/05/1999	36.500	180.000	25.000	32.000 +
			Totale per cava Marcozzi		36.500	180.000	25.000	32.000 =
* 456-	Margiano - Attiva		Margiano		Gauss - Boaga	lat.:	4.774.454 long.:	2.401.850
	1998 Vita Simone & C. sas		14/03/1995	14/03/1999	11.020	29.250	3.500	6.500 +
			Totale per cava Margiano		11.020	29.250	3.500	6.500 =
372-	Marziali Eredi - Attiva		Mulino		Monte Mario	lat.:	43°03'18,0 long.:	1°01'19,0



Cod. Id.	Denominazione cava / tipologia / località	Ditta esercente	Data autorizz.	Data scadenza / proroga	Superficie autorizzata mq	Volume autorizzato mc	Volume utile estratto/anno mc	Vol. estrat. totale./anno mc
		1998 Eredi Marziali	03/11/1999	30/04/1999 31/12/1999	90.000			+
		Totale per cava Marziali Eredi			90.000			=
* 356-	Parapina - Attiva	Mulino			Monte Mario	lat.: 43°03'32,0 long.: 1°01'15,0		
		1998 Scorolli srl	05/06/1996	04/07/1999 04/07/2002	62.500	589.000	28.000	40.000 +
		Totale per cava Parapina			62.500	589.000	28.000	40.000 =
* 439-	Parapina 2 - Attiva	Parapina			Gauss - Boaga	lat.: 4.768.138 long.: 2.395.098		
		1998 MontanariFranco	14/05/1996	07/01/1999 30/09/1999				+
		Totale per cava Parapina 2						=
353-	Passo bianco - Attiva	Passo Bianco			Monte Mario	lat.: 43°07'58,0 long.: 1°09'53,0		
		1998 SICI s.r.l.	07/11/1998	31/03/1999	109.700	378.000	54.000	60.000 +
		Totale per cava Passo bianco			109.700	378.000	54.000	60.000 =
* 354-	Piane di Falerone - Attiva	Piane			Monte Mario	lat.: 43°05'10,0 long.: 1°02'31,0		
		1998 Scorolli srl	22/01/1994	10/03/2001	148.000	130.000	1.400	2.000 +
		Totale per cava Piane di Falerone			148.000	130.000	1.400	2.000 =
* 365-	Piano della Pera - Attiva	Pian della Pera			Gauss - Boaga	lat.: 4.757.865 long.: 2.393.030		
		1998 Villa Pera S.r.l.	18/01/1996	18/01/1999	30.000	160.000	38.200	50.200 +
		Totale per cava Piano della Pera			30.000	160.000	38.200	50.200 =
364-	Pieroni - Attiva	Via Aso			Gauss - Boaga	lat.: 4.765.900 long.: 2.411.852		
		1998 Calcestruzzi Pieroni s.r.l.	19/09/1990		5.000	26.000	1.000	1.000 +
		Totale per cava Pieroni			5.000	26.000	1.000	1.000 =
* 234-	Ponte Maglio 1 - Attiva	Ponte Maglio			Monte Mario	lat.: 42°59'18,0 long.: 1°02'49,0		
		1998 SCAVITER s.r.l.	22/12/1997		70.340	548.550	50.000	70.000 +
		Totale per cava Ponte Maglio 1			70.340	548.550	50.000	70.000 =
* 453-	Porchia - Attiva	Porchia			Gauss - Boaga	lat.: 4.777.837 long.: 2.422.588		



Cod. Id.	Denominazione cava / tipologia / località	Ditta esercente	Data autorizz.	Data scadenza / proroga	Superficie autorizzata mq	Volume autorizzato mc	Volume utile estratto/anno mc	Vol. estrat. totale./anno mc	
		1998 Grappini M.Pia	10/12/1979		10.000	128.000	6.000	6.500 +	
				Totale per cava Porchia	10.000	128.000	6.000	6.500 =	
379-	Raccosta - Attiva	Raccosta			<b>Gauss - Boaga</b>	lat.:	4.791.574	long.:	2.413.674
		1998 AMICO e SIMONETTI S.n.c.	29/09/1997	29/09/2002	32.750	111.000	25.000	25.000 +	
				Totale per cava Raccosta	32.750	111.000	25.000	25.000 =	
436-	S. Felicità - Attiva	S. Felicità			<b>Gauss - Boaga</b>	lat.:	4.771.999	long.:	2.394.300
		1998 Cardinaletti s.a.s.	28/12/1994	28/06/2000	12.750	22.000	3.200	4.000 +	
				Totale per cava S. Felicità	12.750	22.000	3.200	4.000 =	
382-	S. Gualtiero - Attiva	S Gualtiero			<b>Monte Mario</b>	lat.:	43°02'44,0	long.:	1°01'13,0
		1998 Scorolli Giacomo e F.llo snc	08/04/1993	31/12/1998	32.375	97.400	350	500 +	
				Totale per cava S. Gualtiero	32.375	97.400	350	500 =	
* 368-	S.Andrea B - Attiva	Sant' Andrea			<b>Gauss - Boaga</b>	lat.:	4.761.908	long.:	2.425.951
		1998 FabioneriEmidio	30/12/1994		8.000	30.000	3.500	3.500 +	
				Totale per cava S.Andrea B	8.000	30.000	3.500	3.500 =	
442-	San paolino - Attiva	San paolino			<b>Monte Mario</b>	lat.:	43°05'25,0	long.:	1°01'13,0
		1998 Istituto Diocesano del Clero						+ =	
				Totale per cava San paolino				=	
* 371-	San Salvatore - Attiva	San Salvatore			<b>Monte Mario</b>	lat.:	43°02'35,0	long.:	1°01'25,0
		1998 Maldolesi G e P snc e Scorolli srl	22/12/1997	22/12/2005	90.000	765.000	35.750	65.000 +	
				Totale per cava San Salvatore	90.000	765.000	35.750	65.000 =	
				Totale per materiale Sabbia e ghiaia	1.310.520	4.796.974	470.535	590.701 =	

## b2 Travertino

468- Cava poldori - Attiva

Rocca s. caterina

**Gauss - Boaga**

lat.:

4.738.825

long.:

2.393.075



Cod. Id.	Denominazione cava / tipologia / località	Ditta esercente	Data autorizz.	Data scadenza / proroga	Superficie autorizzata mq	Volume autorizzato mc	Volume utile estratto/anno mc	Vol. estrat. totale./anno mc
		1998 Poldori Angelo & figli snc	28/04/1990	28/04/1997 24/06/1999	4.800	39.000	5.800	7.800 +
		Totale per cava Cava poldori			4.800	39.000	5.800	7.800 =
* 469-	F.lli Tancredi - Attiva	Fornara			Gauss - Boaga	lat.:	4.738.100	long.: 2.391.750
		1998 F.lli Tancredi snc	30/04/1990	21/03/1999	5.000	16.000	3.000	4.000 +
		Totale per cava F.lli Tancredi			5.000	16.000	3.000	4.000 =
470-	Fornara - Attiva	Fornara			Gauss - Boaga	lat.:	4.738.000	long.: 2.391.925
		1998 Allevi travertini snc	30/01/1995	29/01/2005	22.000		157	270 +
		Totale per cava Fornara			22.000		157	270 =
* 441-	Rosara - Attiva	Rosara			Greenwich	lat.:	42°50'22,0	long.: 13°31'41,0
		1998 Agostini Gino	25/10/1993	06/11/2007	30.000	151.000	5.200	5.200 +
		Totale per cava Rosara			30.000	151.000	5.200	5.200 =
		Totale per materiale Travertino			61.800	206.000	14.157	17.270 =
N° cave: 31		Totale per provincia ASCOLI PICENO			1.372.320	5.062.974	528.292	653.571 =



Cod. Id.	Denominazione cava / tipologia / località	Ditta esercente	Data autorizz.	Data scadenza / proroga	Superficie autorizzata mq	Volume autorizzato mc	Volume utile estratto/anno mc	Vol. estrat. totale./anno mc
----------	---	-----------------	----------------	-------------------------	---------------------------	-----------------------	-------------------------------	------------------------------

**Provincia di : MACERATA**

**a3 Argille, aggregati argillosi e sabbiosi**

**Aggregati argillosi e sabbiosi**

* 425- Emanuelli - Attiva	Fontanelle				<b>Monte Mario</b>	lat.: 43°20'53,0	long.: °59'12,0	
1998 Smorlesi Gaetana-Cecilia & C. spa	17/09/1981			30.000	274.860			+
				Totale per cava Emanuelli	30.000	274.860		=
331- S. Egidio - Attiva	S. Egidio				<b>Monte Mario</b>	lat.: 43°20'57,0	long.: °59'49,0	
1998 Smorlesi Gaetana-Cecilia & C. spa	03/02/1996	08/05/2001		125.130	925.000	8.000	11.500	+
				Totale per cava S. Egidio	125.130	925.000	8.000	11.500 =
* 333- San Pietro 2 - Recanati - Attiva	San Pietro				<b>Monte Mario</b>	lat.: 43°22'37,0	long.: 1°05'59,0	
1998 Smorlesi Gaetana-Cecilia & C. spa	04/07/1996	04/07/2000		72.000	75.000	13.700	22.000	+
				Totale per cava San Pietro 2 - Recanati	72.000	75.000	13.700	22.000 =

**Argille**

329- Montebulgiano - Attiva	Montebulgiano				<b>Monte Mario</b>	lat.: 43°22'18,0	long.: °56'31,0	
1998 Smorlesi Gaetana-Cecilia & C. spa	12/10/1993	12/10/1998		24.860	100.000	15.750	19.000	+
				Totale per cava Montebulgiano	24.860	100.000	15.750	19.000 =
				Totale per materiale Argille, aggregati argillosi e sabbiosi	251.990	1.374.860	37.450	52.500 =

**a6 Calcarei massicci, calcari stratificati e materiale detritico**

* 401- Bistocco- Campolarzo - Attiva	Bistocco-Campolarzo				<b>Gauss - Boaga</b>	lat.: 4.777.295	long.: 2.369.947	
1998 E.F.I. S.r.l.	30/03/1985	31/05/1999		40.000	30.000			+
				Totale per cava Bistocco- Campolarzo	40.000	30.000		=
* 299- Cava di calcare loc.Rio Laque - Attiva	Rio Laque				<b>Gauss - Boaga</b>	lat.: 4.799.187	long.: 2.375.649	



Cod. Id.	Denominazione cava / tipologia / località	Ditta esercente	Data autorizz.	Data scadenza / proroga	Superficie autorizzata mq	Volume autorizzato mc	Volume utile estratto/anno mc	Vol. estrat. totale./anno mc
		1998 Sielpa srl	18/12/1997	13/02/2005	296.000	1.135.000	180.000	243.286 +
		Totale per cava Cava di calcare loc.Rio Laque			296.000	1.135.000	180.000	243.286 =
<b>Calcari massicci</b>								
286- IN.CA.CI. Srl - Attiva		Lacque			Gauss - Boaga		lat.: 4.799.250 long.: 2.376.900	
	1998 IN.CA.CI. Srl	02/05/1989	31/05/1999		46.000	600.000	28.000	28.000 +
		Totale per cava IN.CA.CI. Srl			46.000	600.000	28.000	28.000 =
<b>Calcari stratificati</b>								
* 431- Baroni Dino - Attiva		Pian delle Barche			Gauss - Boaga		lat.: 4.778.350 long.: 2.372.575	
	1998 BaroniDino	23/12/1997	30/12/1998	19/03/2000			0	26.000 +
		Totale per cava Baroni Dino					0	26.000 =
* 283- Cava di calcare Vallesorda - Attiva		Vallesorda			Gauss - Boaga		lat.: 4.798.352 long.: 2.375.375	
	1998 Sielpa srl	31/08/1995			25.000	120.000	6.500	7.000 +
		Totale per cava Cava di calcare Vallesorda			25.000	120.000	6.500	7.000 =
* 312- Internone - Attiva		Internone			Gauss - Boaga		lat.: 4.799.399 long.: 2.375.324	
	1998 Menghi G., Menghi F., Maggi E., Branchesi G.	04/03/1997	03/03/1999	24/06/2001	24.100	267.400	15.000	17.000 +
		Totale per cava Internone			24.100	267.400	15.000	17.000 =
408- Palmucci - Attiva		Rio-Laque			Gauss - Boaga		lat.: 4.799.087 long.: 2.374.111	
	1998 Estrattiva Cingolana	06/07/1998	28/07/2002		132.260	584.895		+ =
		Totale per cava Palmucci			132.260	584.895		=
* 306- Ponte Capre Cimaiolo - Attiva		Ponte delle Capre Cimaiolo			Gauss - Boaga		lat.: 4.787.472 long.: 2.368.404	
	1998 Cava S. Biagio srl	06/09/1995	01/09/2000		116.200	300.000	58.000	76.000 +
		Totale per cava Ponte Capre Cimaiolo			116.200	300.000	58.000	76.000 =
* 314- Ponte di Crispiero - Attiva		Ponte di Crispiero			Gauss - Boaga		lat.: 4.787.316 long.: 2.365.635	
	1998 Marchigiana Cave srl	09/10/1992	09/10/2001		105.000	120.000	120.000	130.000 +



Cod. Id.	Denominazione cava / tipologia / località	Ditta esercente	Data autorizz.	Data scadenza / proroga	Superficie autorizzata mq	Volume autorizzato mc	Volume utile estratto/anno mc	Vol. estrat. totale./anno mc
Totale per cava Ponte di Crispiero					105.000	120.000	120.000	130.000 =
<b>Materiale detritico</b>								
* 308-	Autotrasporti Marchegiani in C.T. snc - Attiva	Valcarecce			Gauss - Boaga	lat.:	4.806.331	long.: 2.371.844
	1998 Autotrasporti Marchegiani in C. T. snc		20/11/1992	09/06/1999	40.700	22.000	2.000	2.000 +
Totale per cava Autotrasporti Marchegiani in C.T. snc					40.700	22.000	2.000	2.000 =
* 426-	Le Vigne - Attiva	Ulschio			Gauss - Boaga	lat.:	4.764.180	long.: 2.358.730
	1998 Comune di Monte Cavallo		07/06/1991	13/02/2008			0	500 +
Totale per cava Le Vigne							0	500 =
* 427-	Valsantangelo - Attiva	Valsantangelo			Gauss - Boaga	lat.:	4.765.972	long.: 2.354.221
	1998 Comunanza Agraria di Valsantangelo		03/06/1992	02/06/1998		25.000	0	5.000 +
Totale per cava Valsantangelo						25.000	0	5.000 =
Totale per materiale Calcari massicci, calcari stratificati e materiale detritico					825.260	3.204.295	409.500	534.786 =

## a1 Sabbia e ghiaia

270-	Aiello - Attiva	Aiello			Monte Mario	lat.:	43°04'35,0	long.: 1°01'23,0
	1998 Scorolli Giacomo e F.llo snc		12/06/1995	12/06/1998	293.000	200.000	350	500 +
Totale per cava Aiello					293.000	200.000	350	500 =
* 318-	Arcangeli Gina-Medori Germano - Attiva	Piani di Chienti			Gauss - Boaga	lat.:	4.792.062	long.: 2.409.241
	1998 MedoriGermano				30.000		12.000	12.000 +
Totale per cava Arcangeli Gina-Medori Germano					30.000		12.000	12.000 =
* 424-	Campocuyano - Attiva	Campocuyano			Monte Mario	lat.:	43°14'52,0	long.: °30'56,0
	1998 S.P.F. INERTI S.r.l.		08/04/1998	08/06/2000	15.000	31.000	12.500	15.500 +
Totale per cava Campocuyano					15.000	31.000	12.500	15.500 =





Cod. Id.	Denominazione cava / tipologia / località	Ditta esercente	Data autorizz.	Data scadenza / proroga	Superficie autorizzata mq	Volume autorizzato mc	Volume utile estratto/anno mc	Vol. estrat. totale./anno mc	
* 313-	Campogiano - Attiva		Campogiano		Gauss - Boaga	lat.:	4.789.876	long.:	2.392.784
		1998 F.Ili Staffolani srl	28/12/1987	28/06/1998	87.982	150.000	15.000	15.000	+
			Totale per cava Campogiano		87.982	150.000	15.000	15.000	=
* 335-	Castel S. Angelo - Attiva		Castel S. Angelo		Monte Mario	lat.:	43°20'44,0	long.:	°43'45,0
		1998 Smorlesi Gaetana-Cecilia & C. spa	04/09/1995	06/07/2000	27.400	80.739	6.400	9.000	+
			Totale per cava Castel S. Angelo		27.400	80.739	6.400	9.000	=
* 294-	Cava di ghiaia - loc. S.M. del Rango - Attiva		Santa Maria del Rango		Gauss - Boaga	lat.:	4.800.338	long.:	2.379.827
		1998 Sielpa srl	13/11/1997	13/07/1999	40.100	207.000	10.000	13.000	+
			Totale per cava Cava di ghiaia - loc. S.M. del Rango		40.100	207.000	10.000	13.000	=
321-	Cava di ghiaia e sabbia - loc. Piani di Seppio - Attiva		Piani di Seppio		Gauss - Boaga	lat.:	4.782.794	long.:	2.359.734
		1998 F.I.M.I.C. srl	24/10/1992	23/10/1998	265.000	470.000	45.000	50.000	+
			Totale per cava Cava di ghiaia e sabbia - loc. Piani di Seppio		265.000	470.000	45.000	50.000	=
* 327-	Cava di ghiaia loc. Santa Croce-San Ginesio - Attiva		Santa Croce		Gauss - Boaga	lat.:	4.771.136	long.:	2.381.577
		1998 Ciabocco s.r.l	24/10/1997	01/12/1998	75.000	180.000	44.000	62.000	+
			Totale per cava Cava di ghiaia loc. Santa Croce-San Ginesio		75.000	180.000	44.000	62.000	=
* 285-	Cava di ghiaia loc. Schito - Attiva		Schito-Botontano		Gauss - Boaga	lat.:	4.802.116	long.:	2.383.278
		1998 Nuova Lim S.p.a.	27/03/1998	03/10/1998 15/06/2000	65.000	196.000	40.000	50.000	+
			Totale per cava Cava di ghiaia loc. Schito		65.000	196.000	40.000	50.000	=
* 359-	Cava in località Rocchetta - Attiva		Rocchetta		Gauss - Boaga	lat.:	4.791.660	long.:	2.380.040
		1998 Igeap Inerti	07/06/1981	30/04/1999	100.000	250.000	0	500	+
			Totale per cava Cava in località Rocchetta		100.000	250.000	0	500	=
* 303-	Cervidone - Attiva		Loc. Cervidone		Gauss - Boaga	lat.:	4.812.224	long.:	2.379.625
		1998 FA.GI.FA & C. snc	10/08/1996	10/06/1999	215.000	160.000	30.000	60.000	+
			Totale per cava Cervidone		215.000	160.000	30.000	60.000	=



*Handwritten signature*

Cod. Id.	Denominazione cava / tipologia / località	Ditta esercente	Data autorizz.	Data scadenza / proroga	Superficie autorizzata mq	Volume autorizzato mc	Volume utile estratto/anno mc	Vol. estrat. totale/anno mc	
* 319- Cimica - Attiva			Cimica		<b>Gauss - Boaga</b>	lat.:	4.792.178	long.:	2.407.983
	1998 I-MAR Inerti Mariotti srl		16/10/1997	16/10/2000	26.150	104.090	19.500	23.000	+
			Totale per cava Cimica		26.150	104.090	19.500	23.000	=
* 403- Colfano - Attiva			Bivio Colfano		<b>Gauss - Boaga</b>	lat.:	4.775.562	long.:	2.378.672
	1998 Papa Primo		26/08/1998	26/04/2001	24.670	72.000	30.000	40.000	+
			Totale per cava Colfano		24.670	72.000	30.000	40.000	=
* 323- Costantini Vittorio - Attiva			Passo S. Angelo		<b>Gauss - Boaga</b>	lat.:	4.775.156	long.:	2.388.274
	1998 A.F.I. snc		18/01/1996	17/09/2001	36.000	238.201	20.000	34.700	+
			Totale per cava Costantini Vittorio		36.000	238.201	20.000	34.700	=
310- Fonteleppe - Attiva			Fonteleppe		<b>Gauss - Boaga</b>	lat.:	4.791.349	long.:	2.396.363
	1998 Rita Calcestruzzi srl		30/07/1996	31/12/2003	47.000	287.600	36.000	42.000	+
			Totale per cava Fonteleppe		47.000	287.600	36.000	42.000	=
* 410- Ippoliti - Attiva			Grottaccia		<b>Gauss - Boaga</b>	lat.:	4.800.263	long.:	2.380.675
	1998 IppolitiBernardo		26/02/1998	26/08/2000	16.500		1.000	1.000	+
			Totale per cava Ippoliti		16.500		1.000	1.000	=
* 402- La Vena - Attiva			"La Vena" di Statte		<b>Gauss - Boaga</b>	lat.:	4.779.261	long.:	2.370.134
	1998 Impresa Moscatelli Giuseppe		16/06/1998	10/10/2000	17.750	23.000	800	1.000	+
			Totale per cava La Vena		17.750	23.000	800	1.000	=
* 272- Pian della Pieve - Attiva			Pian della Pieve		<b>Monte Mario</b>	lat.:	43°23'14,0	long.:	°49'38,0
	1998 Fratelli Dalmazi snc		05/04/1995	05/04/2000	70.000	152.000	17.000	17.000	+
			Totale per cava Pian della Pieve		70.000	152.000	17.000	17.000	=
* 317- Piani di Chienti 2-3 - Attiva			Piani di Chienti		<b>Gauss - Boaga</b>	lat.:	4.791.893	long.:	2.408.216
	1998 I-MAR Inerti Mariotti srl		12/08/1983						+
			Totale per cava Piani di Chienti 2-3						=



Cod. Id.	Denominazione cava / tipologia / località	Ditta esercente	Data autorizz.	Data scadenza / proroga	Superficie autorizzata mq	Volume autorizzato mc	Volume utile estratto/anno mc	Vol. estrat. totale./anno mc
278-	Piano di recupero in loc. Brilli - Attiva		Brilli		Monte Mario	lat.: 43°01'11,0 long.: °49'13,0		
		1998 Moretti Graziano e Fiori Eleuterio	19/12/1996	19/12/2001	14.330	35.000	7.500	9.000 +
		Totale per cava Piano di recupero in loc. Brilli			14.330	35.000	7.500	9.000 =
* 430-	Rambona - Attiva		Rambona		Greenwich	lat.: 43°15'42,0 long.: 13°18'00,0		
		1998 Re.i.cal snc	02/08/1996	02/08/1998	11.000	14.000	5.750	7.000 +
		Totale per cava Rambona			11.000	14.000	5.750	7.000 =
* 304-	Rangole (ex Battaglia) - Attiva		Rangole		Gauss - Boaga	lat.: 4.809.152 long.: 2.376.639		
		1998 Cava S. Biagio srl	11/07/1997	10/07/2001	43.000	165.000	52.500	78.000 +
		Totale per cava Rangole (ex Battaglia)			43.000	165.000	52.500	78.000 =
307-	Rangole (ex CRM) - Attiva		Rangole		Gauss - Boaga	lat.: 4.809.948 long.: 2.377.061		
		1998 Cava S. Biagio srl	31/07/1996	30/07/1999	61.500	203.500	60.300	90.000 +
		Totale per cava Rangole (ex CRM)			61.500	203.500	60.300	90.000 =
316-	Rapagnani - Attiva		Piane di Chienti		Gauss - Boaga	lat.: 4.792.170 long.: 2.409.731		
		1998 I-MAR Inerti Mariotti srl	12/08/1983		26.350	105.400	3.200	4.000 +
		Totale per cava Rapagnani			26.350	105.400	3.200	4.000 =
296-	Rossetti Oreste Srl - Attiva		Botontano		Gauss - Boaga	lat.: 4.801.988 long.: 2.381.996		
		1998 Cava Rossetti Oreste srl	31/07/1996	31/07/2000	140.400	468.800	117.200	152.200 +
		Totale per cava Rossetti Oreste Srl			140.400	468.800	117.200	152.200 =
* 340-	Rossetti Oreste Srl 2 - Attiva		Botontano		Gauss - Boaga	lat.: 4.801.030 long.: 2.380.667		
		1998 Cava Rossetti Oreste srl	04/02/1998	06/06/1999	66.050	98.790	60.000	68.400 +
		Totale per cava Rossetti Oreste Srl 2			66.050	98.790	60.000	68.400 =
* 421-	Rossetti Oreste Srl 3 - Attiva		Botontano		Gauss - Boaga	lat.: 4.802.115 long.: 2.382.217		
		1998 Cava Rossetti Oreste srl	18/04/1998	15/05/2001	49.100	66.500	20.000	20.000 +
		Totale per cava Rossetti Oreste Srl 3			49.100	66.500	20.000	20.000 =



Cod. Id.	Denominazione cava / tipologia / località	Ditta esercente	Data autorizz.	Data scadenza / proroga	Superficie autorizzata mq	Volume autorizzato mc	Volume utile estratto/anno mc	Vol. estrat. totale./anno mc	
* 407-	Sabbieti - Attiva		Grottaccia		<b>Gauss - Boaga</b>	lat.:	4.800.358	long.:	2.380.121
	1998 Sabbieti	Gabriele	07/12/1998	29/05/1999	40.000	15.000	15.000	20.000	+
			Totale per cava Sabbieti		40.000	15.000	15.000	20.000	=
* 415-	Sallicciano - Attiva		Sallicciano		<b>Gauss - Boaga</b>	lat.:	4.800.003	long.:	2.379.029
	1998 Francucci S.r.l.		16/02/1998	16/02/2001	32.400	110.000	12.000	12.000	+
			Totale per cava Sallicciano		32.400	110.000	12.000	12.000	=
* 406-	Sanlicciano - Attiva		Sanlicciano		<b>Gauss - Boaga</b>	lat.:	4.799.960	long.:	2.378.336
	1998 Borsini	Giusto	27/06/1997	27/06/2000	29.000		8.000	10.000	+
			Totale per cava Sanlicciano		29.000		8.000	10.000	=
* 429-	Schito - Attiva		Schito		<b>Gauss - Boaga</b>	lat.:	4.802.493	long.:	2.384.313
	1998 Igeap	Inerti	29/11/1997	29/11/2004	100.000	210.000	0	10.000	+
			Totale per cava Schito		100.000	210.000	0	10.000	=
* 325-	Selve Basse- Via Illuminati - Attiva		Selve Basse, Via Illuminati		<b>Gauss - Boaga</b>	lat.:	4.782.440	long.:	2.387.518
	1998 Staffolani	Luigi	06/02/1995	06/08/1997	28.500	55.000	14.000	15.000	+
			Totale per cava Selve Basse- Via Illuminati		28.500	55.000	14.000	15.000	=
* 279-	Sterpare - Attiva		Sterpare		<b>Gauss - Boaga</b>	lat.:	4.800.079	long.:	2.380.880
	1998 Menghi G., Menghi F., Maggi E., Branchesi G.		22/10/1997	21/10/2000	110.000	47.800	12.000	12.000	+
			Totale per cava Sterpare		110.000	47.800	12.000	12.000	=
* 428-	Sterpare 2 - Attiva		Sterpare		<b>Gauss - Boaga</b>	lat.:	4.799.840	long.:	2.383.199
	1998 Ditta Pranzetti	Vittorio	31/05/1997	31/05/1999 08/04/2000	20.250	40.000	20.000	20.000	+
			Totale per cava Sterpare 2		20.250	40.000	20.000	20.000	=
* 328-	Stigliano - Attiva		Stigliano		<b>Gauss - Boaga</b>	lat.:	4.790.850	long.:	2.368.669
	1998 Papa	Primo	08/05/1998	08/05/2003	29.600	41.500	23.500	25.000	+



Cod. Id.	Denominazione cava / tipologia / località	Ditta esercente	Data autorizz.	Data scadenza / proroga	Superficie autorizzata mq	Volume autorizzato mc	Volume utile estratto/anno mc	Vol. estrat. totale./anno mc
			Totale per cava Stigliano		29.600	41.500	23.500	25.000 =
* 409-	Tiranti A. & G. - Attiva		Pian della Pieve		<b>Gauss - Boaga</b>	lat.:	4.805.341	long.: 2.380.638
	1998 Tiranti Auro & G		30/04/1997	30/01/2001	37.000	30.000	26.000	35.000 +
			Totale per cava Tiranti A. & G.		37.000	30.000	26.000	35.000 =
* 281-	Val Sorda - Attiva		Val Sorda		<b>Gauss - Boaga</b>	lat.:	4.798.224	long.: 2.375.150
	1998 Bertini Giovanni		16/07/1996	11/02/1998	100.000		23.500	36.500 +
			Totale per cava Val Sorda		100.000		23.500	36.500 =
			Totale per materiale Sabbia e ghiaia		2.390.032	4.507.920	820.000	1.070.300 =
N° cave: 53			Totale per provincia MACERATA		3.467.282	9.087.075	1.266.950	1.657.586 =



Cod. Id.	Denominazione cava / tipologia / località	Ditta esercente	Data autorizz.	Data scadenza / proroga	Superficie autorizzata mq	Volume autorizzato mc	Volume utile estratto/anno mc	Vol. estrat. totale./anno mc
----------	---	-----------------	----------------	-------------------------	---------------------------	-----------------------	-------------------------------	------------------------------

Provincia di : PESARO

b4 Arenaria

497- Brusiano - Attiva		Valcapraia			<b>Gauss - Boaga</b>	lat.:	4.834.100	long.:	2.298.000
	1998 CastellucciMarino		19/04/1995	30/04/1997 30/04/1999	17.780		20.200	630	2.000 +
				Totale per cava Brusiano	17.780		20.200	630	2.000 =
				Totale per materiale Arenaria	17.780		20.200	630	2.000 =

a3 Argille, aggregati argillosi e sabbiosi

* 393- Carrara - Attiva		Carrara			<b>Gauss - Boaga</b>	lat.:	4.851.250	long.:	2.355.500
	1998 Fornaci Laterizi Solazzi spa		28/05/1981		240.000			70.000	100.000 +
				Totale per cava Carrara	240.000			70.000	100.000 =

Aggregati argillosi e sabbiosi

* 297- Curzi - Attiva		San Liberio			<b>Gauss - Boaga</b>	lat.:	4.843.524	long.:	2.352.300
	1998 Industrie Pica Spa ( ex Pica Spa)		13/02/1998	13/05/1999	38.000		36.000	36.000	36.000 +
				Totale per cava Curzi	38.000		36.000	36.000	36.000 =

* 298- Pasqualucci Pescara - Attiva		M Palombara			<b>Gauss - Boaga</b>	lat.:	4.856.925	long.:	2.356.880
	1998 Industrie Pica Spa ( ex Pica Spa)		03/04/1992	03/04/1998	34.300		178.000	20.000	20.000 +
				Totale per cava Pasqualucci Pescara	34.300		178.000	20.000	20.000 =

Argille

* 293- Cà Ruggeri - Attiva		Cà Ruggeri			<b>Gauss - Boaga</b>	lat.:	4.862.273	long.:	2.343.040
	1998 Industrie Pica Spa ( ex Pica Spa)		16/01/1996	15/01/2000	117.922		200.000	25.000	30.000 +
				Totale per cava Cà Ruggeri	117.922		200.000	25.000	30.000 =



Cod. Id.	Denominazione cava / tipologia / località	Ditta esercente	Data autorizz.	Data scadenza / proroga	Superficie autorizzata mq	Volume autorizzato mc	Volume utile estratto/anno mc	Vol. estrat. totale./anno mc	
* 302-	Castracane - Attiva		Fenile		Gauss - Boaga	lat.:	4.856.437	long.:	2.357.863
	1998 Industrie Pica Spa ( ex Pica Spa)		13/10/1997	12/08/1999	72.350	64.000	19.500	19.500	+
			Totale per cava Castracane		72.350	64.000	19.500	19.500	=
* 420-	Cimitero - Attiva		Cimitero di Saltara		Gauss - Boaga	lat.:	4.845.896	long.:	2.350.455
	1998 S.AT.I.S.E snc dei F.Ili Costantini Gianni e Marco						5.165	14.495	+
			Totale per cava Cimitero				5.165	14.495	=
* 295-	Curia Vescovile - Attiva		Pozzo Alto		Gauss - Boaga	lat.:	4.861.826	long.:	2.343.127
	1998 Industrie Pica Spa ( ex Pica Spa)		24/03/1999	24/12/2002	231.260	325.000	4.000	4.000	+
			Totale per cava Curia Vescovile		231.260	325.000	4.000	4.000	=
* 268-	Di Argilla A - Attiva		Case Monti		Greenwich	lat.:	43°55'02,0	long.:	12°18'08,0
	1998 Laterizi Alan Metauro s.r.l		07/08/1980		78.910	1.200.000	62.000	65.000	+
			Totale per cava Di Argilla A		78.910	1.200.000	62.000	65.000	=
275-	S. Anna - Attiva		Ca Serafini		Gauss - Boaga	lat.:	4.849.254	long.:	2.351.144
	1998 Laterizi Alan Metauro s.r.l		21/06/1995	20/06/2001	12.400	360.000	56.000	60.000	+
			Totale per cava S. Anna		12.400	360.000	56.000	60.000	=
* 413-	Tabacchi - Attiva		Piantata S. Maria Arzilla		Gauss - Boaga	lat.:	4.855.747	long.:	2.349.167
	1998 Industrie Pica Spa ( ex Pica Spa)		03/09/1998	03/09/1999	23.360	23.000	18.000	18.000	+
			Totale per cava Tabacchi		23.360	23.000	18.000	18.000	=
			Totale per materiale Argille, aggregati argillosi e sabbiosi Argille		848.502	2.386.000	315.665	366.995	=

## b1 Calcari

* 444-	Cà Madonna1 - Attiva		Cà madonna		Gauss - Boaga	lat.:	4.835.874	long.:	2.317.068
	1998 Cave Metauro s.r.l.		08/07/1992	07/07/2000	28.000	150.000	13.450	13.650	+



*MB*

Cod. Id.	Denominazione cava / tipologia / località	Ditta esercente	Data autorizz.	Data scadenza / proroga	Superficie autorizzata mq	Volume autorizzato mc	Volume utile estratto/anno mc	Vol. estrat. totale./anno mc
Totale per cava Cà Madonna1					28.000	150.000	13.450	13.650 =
287-	Colle Romana Cesana - Attiva	1998 ScolaBruno	22/03/1984	25/05/1999	5.500	2.500	3.000	+
Totale per cava Colle Romana Cesana					5.500	2.500	3.000	=
451-	Costa del Molino - Attiva	1998 Art Furio snc	08/08/1983		4.200	160	200	+
Totale per cava Costa del Molino					4.200	160	200	=
* 455-	I Giri - Attiva	1998 Università degli Uomini Originari	08/08/1983		2.600			+
Totale per cava I Giri					2.600			=
Totale per materiale Calcari					40.300	150.000	16.110	16.850 =

#### a6 Calcari massicci, calcari stratificati e materiale detritico

* 238-	Borgnano-possessione I Monti - Attiva	1998 Emir S.p.a.	14/06/1993	01/01/1999	19/07/2001	315.000	469.000	120.000	129.620	+
Totale per cava Borgnano-possessione I Monti					315.000	469.000	120.000	129.620	=	
* 438-	Fontetorto - Attiva	1998 Costantini Dori	11/04/1994	11/04/1998	11/04/1999	62.400	250.000	30.000	33.000	+
Totale per cava Fontetorto					62.400	250.000	30.000	33.000	=	
* 337-	Monte Lecceti A - Attiva	1998 E.CO.TEC S.r.l	11/04/1994	10/04/1999		154.595	200.000			+
Totale per cava Monte Lecceti A					154.595	200.000			=	
* 343-	Monte Lecceti B - Attiva	1998 SIC S.p.A	27/04/1994	26/04/1999		74.594				+





Cod. Id.	Denominazione cava / tipologia / località	Ditta esercente	Data autorizz.	Data scadenza / proroga	Superficie autorizzata mq	Volume autorizzato mc	Volume utile estratto/anno mc	Vol. estrat. totale./anno mc
Totale per cava Monte Lecceci B					74.594			=
305-	Valle dell'inferno A - Attiva	Sant'Anna			Gauss - Boaga	lat.: 4.835.749	long.: 2.337.999	
	1998 Trasca s.r.l	13/04/1984	31/12/1998	31/12/1999	500.000	34.000	40.000	+
Totale per cava Valle dell'inferno A					500.000	34.000	40.000	=
* 309-	Valle dell'inferno B(ex ART Furlo) - Attiva	Sant'Anna			Gauss - Boaga	lat.: 4.835.749	long.: 2.337.999	
	1998 Trasca s.r.l	13/04/1984	01/07/1998		78.000	34.000	40.000	+
Totale per cava Valle dell'inferno B(ex ART Furlo)					78.000	34.000	40.000	=
* 315-	Valle dell'Inferno C - Attiva	Sant'Anna			Gauss - Boaga	lat.: 4.835.749	long.: 2.337.999	
	1998 Edil Mari s.r.l	13/04/1984	31/12/1999		500.000	18.500	18.500	+
Totale per cava Valle dell'Inferno C					500.000	18.500	18.500	=
<b>Calcri stratificati</b>								
348-	Cà Madonna - Attiva	Cà Madonna			Gauss - Boaga	lat.: 4.836.144	long.: 2.316.932	
	1998 Cave Salvi s.r.l	02/12/1986	30/06/1999		1.000.000	9.875	10.000	+
Totale per cava Cà Madonna					1.000.000	9.875	10.000	=
* 237-	Casolo - Attiva	Belisio Solfare			Gauss - Boaga	lat.: 4.819.624	long.: 2.342.876	
	1998 Tro.car S.r.l.	01/01/1997	10/12/2002		453.000	990.000	100.000	120.000 +
Totale per cava Casolo					453.000	990.000	100.000	120.000 =
* 330-	Rava della Foce - Attiva	Rava della Foce			Gauss - Boaga	lat.: 4.818.850	long.: 2.335.899	
	1998 SECAF s.r.l	20/05/1993	07/02/2000		65.500	675.000	34.562	35.000 +
Totale per cava Rava della Foce					65.500	675.000	34.562	35.000 =
* 488-	Sant'anna del furlo - Attiva	Sant'anna del furlo			Gauss - Boaga	lat.: 4.837.230	long.: 2.339.910	
	1998 Cave S. Annunziata s.r.l	11/04/1985			26.400			+
Totale per cava Sant'anna del furlo					26.400			=
* 320-	Sant'Annunziata - Attiva	Carpineto Basso			Gauss - Boaga	lat.: 4.838.499	long.: 2.342.624	



Cod. Id.	Denominazione cava / tipologia / località	Ditta esercente	Data autorizz.	Data scadenza / proroga	Superficie autorizzata mq	Volume autorizzato mc	Volume utile estratto/anno mc	Vol. estrat. totale./anno mc
		1998 Cave S. Annunziata s.r.l	11/04/1985		40.700	340.000	10.000	10.000 +
		Totale per cava Sant'Annunziata			40.700	340.000	10.000	10.000 =
* 322-	Vecchia - Attiva		Fosso Fraschetta		<b>Gauss - Boaga</b>		lat.: 4.842.425	long.: 2.339.835
		1998 Vecchia Cava s.r.l.	22/12/1993	31/12/1998	30.265	208.636	12.264	12.264 +
		Totale per cava Vecchia			30.265	208.636	12.264	12.264 =
		Totale per materiale Calcari massicci, calcari stratificati e materiale detritico Calcari stratificati			1.222.454	5.210.636	403.201	448.384 =

## a7 Gesso

* 443-	Cà Budrio - Attiva		Budrio /gesso		<b>Greenwich</b>		lat.: 43°54'42,0	long.: 12°30'03,0
		1998 B P B italia	23/10/1985	31/12/1999	62.774		32.300	33.300 +
		Totale per cava Cà Budrio			62.774		32.300	33.300 =
487-	Montegesso - Attiva		Gesso		<b>Gauss - Boaga</b>		lat.: 4.864.620	long.: 2.319.520
		1998 Gessi Emiliani	25/10/1985	31/12/1998	93.000	100.000	13.160	16.450 +
		Totale per cava Montegesso			93.000	100.000	13.160	16.450 =
		Totale per materiale Gesso			155.774	100.000	45.460	49.750 =

## a1 Sabbia e ghiaia

* 489-	Bellaguardia - Attiva		Bellaguardia		<b>Gauss - Boaga</b>		lat.: 4.836.140	long.: 2.338.420
		1998 Cave S. Annunziata s.r.l	29/11/1983		26.912	170.000		+ =
		Totale per cava Bellaguardia			26.912	170.000		=
* 280-	Borgognina A - Attiva		Borgognina		<b>Gauss - Boaga</b>		lat.: 4.848.273	long.: 2.356.265
		1998 Bartocetti Duilio	08/08/1995	07/08/1999 04/08/2001	6.533	52.333	7.700	10.000 +
		Totale per cava Borgognina A			6.533	52.333	7.700	10.000 =



Cod. Id.	Denominazione cava / tipologia / località	Ditta esercente	Data autorizz.	Data scadenza / proroga	Superficie autorizzata mq	Volume autorizzato mc	Volume utile estratto/anno mc	Vol. estrat. totale./anno mc
282-	Borgognina B - Attiva	Borgognina			<b>Gauss - Boaga</b>	lat.:	4.848.387 long.:	2.356.576
	1998 MO.VI.TER.		08/08/1995	07/08/2000	13.067	102.000	13.900	18.000 +
		Totale per cava Borgognina B			13.067	102.000	13.900	18.000 =
326-	Cà paglierini - Attiva	Cà Pagliarini			<b>Gauss - Boaga</b>	lat.:	4.859.798 long.:	2.353.654
	1998 Impresa Penserini Costruzioni srl		29/06/1990	29/04/2000	47.776	256.524	13.728	16.150 +
		Totale per cava Cà paglierini			47.776	256.524	13.728	16.150 =
276-	Cà Palazzo A - Attiva	Palazzo			<b>Gauss - Boaga</b>	lat.:	4.831.959 long.:	2.328.363
	1998 Benedetti Bruno & Ezio snc		24/05/1997	31/08/2001	23.947	107.000	50.000	50.000 +
		Totale per cava Cà Palazzo A			23.947	107.000	50.000	50.000 =
* 277-	Cà Palazzo B - Attiva	Cà Palazzo			<b>Gauss - Boaga</b>	lat.:	4.831.820 long.:	2.328.325
	1998 Benedetti Bruno & Ezio snc		18/05/1995	09/05/2000	27.970	95.000	32.000	32.000 +
		Totale per cava Cà Palazzo B			27.970	95.000	32.000	32.000 =
* 381-	Capodaglio - Attiva	Metaurilia II			<b>Gauss - Boaga</b>	lat.:	4.852.496 long.:	2.363.967
	1998 Eusepi Nevio s.n.c		29/09/1998	29/09/2004	73.000	587.504	12.000	18.000 +
		Totale per cava Capodaglio			73.000	587.504	12.000	18.000 =
490-	Inerti Cesano - Attiva	Pantana			<b>Gauss - Boaga</b>	lat.:	4.822.880 long.:	2.348.780
	1998 INERTI CESANO di Panichi Francesco & C. s.n.c.		28/04/1978		50.000		100	120 +
		Totale per cava Inerti Cesano			50.000		100	120 =
* 345-	La Palazzina - Attiva	La Palazzina			<b>Gauss - Boaga</b>	lat.:	4.842.052 long.:	2.349.823
	1998 Valle Verde s.r.l Fingest trasporti		28/11/1994	27/11/2000	42.700	597.800	55.000	100.000 +
		Totale per cava La Palazzina			42.700	597.800	55.000	100.000 =
* 346-	Miralbello - Attiva	Miralbello			<b>Gauss - Boaga</b>	lat.:	4.833.849 long.:	2.357.374
	1998 Ne. gas. S.r.l		28/07/1995	28/07/2001	115.000	92.000	1.800	2.000 +



Cod. Id.	Denominazione cava / tipologia / località	Ditta esercente	Data autorizz.	Data scadenza / proroga	Superficie autorizzata mq	Volume autorizzato mc	Volume utile estratto/anno mc	Vol. estrat. totale./anno mc
Totale per cava Miralbello					115.000	92.000	1.800	2.000 =
* 422-	Nuova LIM Miralbello - Attiva	Miralbello			<b>Gauss - Boaga</b>	lat.:	4.832.103 long.:	2.356.515
	1998 Nuova Lim S.p.a.	05/05/1990	05/05/2000	122.083	731.370	54.000	72.800	+
Totale per cava Nuova LIM Miralbello					122.083	731.370	54.000	72.800 =
416-	Pian dei laghi - Attiva	Piano dei Laghi			<b>Monte Mario</b>	lat.:	43°45'37,0 long.:	°29'25,0
	1998 Mei Gualtierio							+
Totale per cava Pian dei laghi								=
* 336-	Piano Di S.Antonio - Attiva	Piano di S. Antonio			<b>Gauss - Boaga</b>	lat.:	4.845.399 long.:	2.352.920
	1998 Rondina s.n.c	22/03/1997	21/09/2002	38.000	303.000	31.500	45.000	+
Totale per cava Piano Di S.Antonio					38.000	303.000	31.500	45.000 =
450-	Ponte melone - Attiva	Ponte melone			<b>Gauss - Boaga</b>	lat.:	4.823.446 long.:	2.332.059
	1998 F.Ili Casavecchia s.r.l.	12/02/1996	12/02/1999	14.000	14.000	14.000	14.000	+
Totale per cava Ponte melone					14.000	14.000	14.000	14.000 =
338-	San Lorenzo in Campo - Attiva	Mirabello			<b>Gauss - Boaga</b>	lat.:	4.831.627 long.:	2.356.264
	1998 Unicalcestruzzi spa	27/08/1992	27/08/1998 27/08/1999	62.000	291.000	23.700	30.000	+
Totale per cava San Lorenzo in Campo					62.000	291.000	23.700	30.000 =
* 311-	Santa Rita - Attiva	Tombaccia			<b>Gauss - Boaga</b>	lat.:	4.852.027 long.:	2.362.959
	1998 Eusepi Nevio s.n.c	07/03/1995	06/03/1999	39.000	196.000	19.000	25.000	+
Totale per cava Santa Rita					39.000	196.000	19.000	25.000 =
* 289-	Torno IV - Attiva	Tomo			<b>Gauss - Boaga</b>	lat.:	4.848.112 long.:	2.357.315
	1998 GESCA s.r.l.	13/05/1992	12/05/2002	850.000				+
Totale per cava Torno IV					850.000			=
* 339-	Valghiera - Attiva	Pian di Rose			<b>Gauss - Boaga</b>	lat.:	4.841.250 long.:	2.347.953
	1998 Unicalcestruzzi spa	01/10/1996	01/10/2001	34.000	343.703	37.722	47.750	+



Cod. Id.	Denominazione cava / tipologia / località	Ditta esercente	Data autorizz.	Data scadenza / proroga	Superficie autorizzata mq	Volume autorizzato mc	Volume utile estratto/anno mc	Vol. estrat. totale./anno mc
				Totale per cava Valghiera	34.000	343.703	37.722	47.750 =
				Totale per materiale Sabbia e ghiaia	1.585.988	3.939.234	366.150	480.820 =
N° cave: 48				Totale per provincia PESARO	3.870.798	11.806.070	1.147.216	1.364.799 =
Totale cave: 166				Totale per Regione Marche	10.731.897	33.285.675	3.963.629	4.929.078 =





REGIONE MARCHE

Giunta Regionale

*CAVE ATTIVE  
DISTINTE PER PROVINCIA,  
BACINO IDROGRAFICO E MATERIALE  
- ANNO DI RIFERIMENTO 1998 -*

*(fonte: scheda Allegato "B" - L.R. 71/97)*

# ELENCO CAVE PER COMUNE

Metodi di compilazione	**** Scheda All. B L.R. 71/97 Corsivo		anni di riferimento	1998	Materiali	Arenaria Arenarie Argille, aggregati argillosi e sabbiosi Calcari Calcari massicci, calcari stratificati e materiale Conglomerati Gesso Gesso Marne Sabbia e ghiaia Travertino	Tipo Cava	Attiva
	Provincia	PESARO	Bacino Idrografico	Fiume Marecchia - Conca				

Cod. Id.	Denominazione cava / tipologia / località	Ditta esercente	Data autorizz.	Data scadenza / proroga	Superficie autorizzata mq	Volume autorizzato mc	Volume utile estratto/anno mc	Vol. estrat. totale./anno mc
----------	---	-----------------	----------------	-------------------------	---------------------------	-----------------------	-------------------------------	------------------------------

Provincia di : PESARO

## a3 Argille, aggregati argillosi e sabbiosi

### Argille

* 268- Di Argilla A - Attiva	Case Monti	Greenwich	lat.:	43°55'02,0	long.:	12°18'08,0
1998 Laterizi Alan Metauro s.r.l	07/08/1980	78.910		62.000		65.000 +
Totale per cava Di Argilla A		78.910		62.000		65.000 =
Totale per materiale Argille, aggregati argillosi e sabbiosi		78.910		62.000		65.000 =

## a6 Calcari massicci, calcari stratificati e materiale detritico

Cod. Id.	Denominazione cava / tipologia / località	Ditta esercente	Data autorizz.	Data scadenza / proroga	Superficie autorizzata mq	Volume autorizzato mc	Volume utile estratto/anno mc	Vol. estrat. totale/anno mc
* 238-	Borgnano-possezione I Monti - Attiva							
		Borgnano Possezione I Monti				<b>Gauss - Boaga</b>	lat.: 4.865.802 long.: 2.303.456	
	1998 Emir S.p.a.	14/06/1993	01/01/1999	19/07/2001	315.000	469.000	120.000	129.620 +
		Totale per cava Borgnano-possezione I Monti			315.000	469.000	120.000	129.620 =
* 438-	Fontetorto - Attiva							
		Monte Ceti				<b>Monte Mario</b>	lat.: 43°56'21,0 long.: - ° 6'42,0	
	1998 Costantini Dori	11/04/1994	11/04/1998	11/04/1999	62.400	250.000	30.000	33.000 +
		Totale per cava Fontetorto			62.400	250.000	30.000	33.000 =
* 337-	Monte Lecceti A - Attiva							
		Monte Lecceti				<b>Gauss - Boaga</b>	lat.: 4.868.623 long.: 2.305.449	
	1998 E.CO.TEC S.r.l	11/04/1994	10/04/1999		154.595	200.000		+ =
		Totale per cava Monte Lecceti A			154.595	200.000		=
* 343-	Monte Lecceti B - Attiva							
		Monte Lecceti				<b>Gauss - Boaga</b>	lat.: 4.868.623 long.: 2.305.449	
	1998 SIC S.p.A	27/04/1994	26/04/1999		74.594			+ =
		Totale per cava Monte Lecceti B			74.594			=
		Totale per materiale Calcari massicci, calcari stratificati e materiale detritico			606.589	919.000	150.000	162.620 =

## a7 Gesso

* 443-	Cà Budrio - Attiva							
		Budrio /gesso				<b>Greenwich</b>	lat.: 43°54'42,0 long.: 12°30'03,0	
	1998 B P B Italia	23/10/1985	31/12/1999		62.774		32.300	33.300 +
		Totale per cava Cà Budrio			62.774		32.300	33.300 =
487-	Montegesso - Attiva							
		Gesso				<b>Gauss - Boaga</b>	lat.: 4.864.620 long.: 2.319.520	
	1998 Gessi Emiliani	25/10/1985	31/12/1998		93.000	100.000	13.160	16.450 +
		Totale per cava Montegesso			93.000	100.000	13.160	16.450 =
		Totale per materiale Gesso			155.774	100.000	45.460	49.750 =





Cod. Id.	Denominazione cava / tipologia / località	Ditta esercente	Data autorizz.	Data scadenza / proroga	Superficie autorizzata mq	Volume autorizzato mc	Volume utile estratto/anno mc	Vol. estrat. totale./anno mc	
N° cave: 7					Totale per provincia PESARO	841.273	2.219.000	257.460	277.370 =
Totale cave: 7					Totale per Regione Marche	841.273	2.219.000	257.460	277.370 =



# ELENCO CAVE PER COMUNE

Metodi di compilazione

\*\*\*\* Scheda All. B L.R. 71/97 Corsivo

anni di riferimento

1998

Materiali

Arenaria  
Arenarie  
Argille, aggregati argillosi e sabbiosi  
Calcari  
Calcari massicci, calcari stratificati e materiale  
Conglomerati  
Gesso  
Gesso  
Marne  
Sabbia e ghiaia  
Travertino

Tipo Cava

Attiva

Provincia

PESARO

Bacino Idrografico

Fiume Foglia

Cod. Id.	Denominazione cava / tipologia / località	Ditta esercente	Data autorizz.	Data scadenza / proroga	Superficie autorizzata mq	Volume autorizzato mc	Volume utile estratto/anno mc	Vol. estrat. totale/anno mc
----------	---	-----------------	----------------	-------------------------	---------------------------	-----------------------	-------------------------------	-----------------------------

Provincia di : PESARO

a3 Argille, aggregati argillosi e sabbiosi

Argille

\* 293- Cà Ruggeri - Attiva

		Cà Ruggeri	Gauss - Boaga		lat.:	4.862.273 long.:		2.343.040	
1998	Industrie Pica Spa ( ex Pica Spa)	16/01/1996	15/01/2000	117.922	200.000	25.000	30.000	+	
Totale per cava Cà Ruggeri				117.922	200.000	25.000	30.000	=	

\* 295- Curia Vescovile - Attiva

		Pozzo Alto	Gauss - Boaga		lat.:	4.861.826 long.:		2.343.127	
1998	Industrie Pica Spa ( ex Pica Spa)	24/03/1999	24/12/2002	231.260	325.000	4.000	4.000	+	



Cod. Id.	Denominazione cava / tipologia / località	Ditta esercente	Data autorizz.	Data scadenza / proroga	Superficie autorizzata mq	Volume autorizzato mc	Volume utile estratto/anno mc	Vol. estrat. totale./anno mc
				Totale per cava Curia Vescovile	231.260	325.000	4.000	4.000 =
				Totale per materiale Argille, aggregati argillosi e sabbiosi Argille	349.182	525.000	29.000	34.000 =
N° cave: 2				Totale per provincia PESARO	349.182	525.000	29.000	34.000 =
Totale cave: 2				Totale per Regione Marche	349.182	525.000	29.000	34.000 =



# ELENCO CAVE PER COMUNE

Metodi di compilazione

\*\*\*\* Scheda All. B L.R. 71/97 Corsivo

anni di riferimento

1998

Materiali

Arenaria  
Arenarie  
Argille, aggregati argillosi e sabbiosi  
Calcani  
Calcani massicci, calcari stratificati e materiale  
Conglomerati  
Gesso  
Gesso  
Marne  
Sabbia e ghiaia  
Travertino

Tipo Cava

Attiva

Provincia

PESARO

Bacino Idrografico

Rio Genica

Cod. Id.	Denominazione cava / tipologia / località	Ditta esercente	Data autorizz.	Data scadenza / proroga	Superficie autorizzata mq	Volume autorizzato mc	Volume utile estratto/anno mc	Vol. estrat. totale/anno mc
----------	---	-----------------	----------------	-------------------------	---------------------------	-----------------------	-------------------------------	-----------------------------

Provincia di : PESARO

a1 Sabbia e ghiaia

326- Cà paglierini - Attiva

Cà Paglierini

Gauss - Boaga

lat.:

4.859.798

long.:

2.353.654

1998 Impresa Penserini Costruzioni srl

29/06/1990

29/04/2000

47.776

256.524

13.728

16.150 +

Totale per cava Cà paglierini

47.776

256.524

13.728

16.150 =

Totale per materiale Sabbia e ghiaia

47.776

256.524

13.728

16.150 =

Totale per provincia PESARO

47.776

256.524

13.728

16.150 =

N° cave: 1



Cod. Id.	Denominazione cava / tipologia / località	Ditta esercente	Data autorizz.	Data scadenza / proroga	Superficie autorizzata mq	Volume autorizzato mc	Volume utile estratto/anno mc	Vol. estrat. totale./anno mc
Totale cave: 1			<i>Totale per Regione Marche</i>		47.776	256.524	13.728	16.150 =



# ELENCO CAVE PER COMUNE

Metodi di compilazione

****Scheda All. B L.R. 71/97	Corsivo	anni di riferimento	1998
Provincia		Bacino Idrografico	Torrente Arzilla
PESARO			

Materiali

Arenaria  
 Arenarie  
 Argille, aggregati argillosi e sabbiosi  
 Calcari  
 Calcari massicci, calcari stratificati e materiale  
 Conglomerati  
 Gesso  
 Gesso  
 Marne  
 Sabbia e ghiaia  
 Travertino

Tipo Cava

Attiva

Cod. Id.	Denominazione cava / tipologia / località	Ditta esercente	Data autorizz.	Data scadenza / proroga	Superficie autorizzata mq	Volume autorizzato mc	Volume utile estratto/anno mc	Vol. estrat. totale/anno mc
----------	---	-----------------	----------------	-------------------------	---------------------------	-----------------------	-------------------------------	-----------------------------

Provincia di : PESARO

a3 Argille, aggregati argillosi e sabbiosi

## Aggregati argillosi e sabbiosi

* 298- Pasqualucci Pescara - Attiva	M Palombara	Gauss - Boaga	lat.:	4.856.925	long.:	2.356.880
1998 Industrie Pica Spa ( ex Pica Spa)	03/04/1992	03/04/1998		34.300	178.000	20.000
Totale per cava Pasqualucci Pescara				34.300	178.000	20.000

## Argille

* 302- Castracane - Attiva	Fenile	Gauss - Boaga	lat.:	4.856.437	long.:	2.357.863
----------------------------	--------	---------------	-------	-----------	--------	-----------



Cod. Id.	Denominazione cava / tipologia / località	Ditta esercente	Data autorizz.	Data scadenza / proroga	Superficie autorizzata mq	Volume autorizzato mc	Volume utile estratto/anno mc	Vol. estrat. totale./anno mc
		1998 Industrie Pica Spa ( ex Pica Spa)	13/10/1997	12/08/1999	72.350	64.000	19.500	19.500 +
		Totale per cava Castracane			72.350	64.000	19.500	19.500 =
* 413-	Tabacchi - Attiva		Piantata S. Maria Arzilla		Gauss - Boaga	lat.:	4.855.747	long.: 2.349.167
		1998 Industrie Pica Spa ( ex Pica Spa)	03/09/1998	03/09/1999	23.360	23.000	18.000	18.000 +
		Totale per cava Tabacchi			23.360	23.000	18.000	18.000 =
		Totale per materiale Argille, aggregati argillosi e sabbiosiArgille			130.010	265.000	57.500	57.500 =
N° cave: 3		Totale per provincia PESARO			130.010	265.000	57.500	57.500 =
Totale cave: 3		Totale per Regione Marche			130.010	265.000	57.500	57.500 =



# ELENCO CAVE PER COMUNE

Metodi di compilazione	**** Scheda All. B L.R. 71/97 Corsivo		anni di riferimento	1998	Materiali	Arenaria Arenarie Argille, aggregati argillosi e sabbiosi Calcari Calcari massicci, calcari stratificati e materiale Conglomerati Gesso Gesso Marne Sabbia e ghiaia Travertino	Tipo Cava	Attiva
	Provincia	PESARO	Bacino Idrografico	Fiume Metauro				

Cod. Id.	Denominazione cava / tipologia / località	Ditta esercente	Data autorizz.	Data scadenza / proroga	Superficie autorizzata mq	Volume autorizzato mc	Volume utile estratto/anno mc	Vol. estrat. totale./anno mc
----------	---	-----------------	----------------	-------------------------	---------------------------	-----------------------	-------------------------------	------------------------------

Provincia di : PESARO

a3 Argille, aggregati argillosi e sabbiosi

* 393- Carrara - Attiva	Carrara				Gauss - Boaga	lat.: 4.851.250	long.: 2.355.500
	1998 Fornaci Laterizi Solazzi spa	28/05/1981		240.000		70.000	100.000 +
Totale per cava Carrara					240.000	70.000	100.000 =

### Aggregati argillosi e sabbiosi

* 297- Curzi - Attiva	San Liberio				Gauss - Boaga	lat.: 4.843.524	long.: 2.352.300
-----------------------	-------------	--	--	--	---------------	-----------------	------------------





Cod. Id.	Denominazione cava / tipologia / località	Ditta esercente	Data autorizz.	Data scadenza / proroga	Superficie autorizzata mq	Volume autorizzato mc	Volume utile estratto/anno mc	Vol. estrat. totale./anno mc	
		1998 Industrie Pica Spa ( ex Pica Spa)	13/02/1998	13/05/1999	38.000	36.000	36.000	36.000 +	
				Totale per cava Curzi	38.000	36.000	36.000	36.000 =	
				<b>Argille</b>					
* 420- Cimitero - Attiva		Cimitero di Saltara			Gauss - Boaga	lat.:	4.845.896	long.:	2.350.455
		1998 S.AT.I.S.E snc dei F.lli Costantini Gianni e Marco					5.165		14.495 +
				Totale per cava Cimitero			5.165		14.495 =
275- S. Anna - Attiva		Ca Serafini			Gauss - Boaga	lat.:	4.849.254	long.:	2.351.144
		1998 Laterizi Alan Metauro s.r.l.	21/06/1995	20/06/2001	12.400	360.000	56.000	60.000 +	
				Totale per cava S. Anna	12.400	360.000	56.000	60.000 =	
		Totale per materiale Argille, aggregati argillosi e sabbiosi Argille			290.400	396.000	167.165	210.495 =	

## b1 Calcari

* 444- Cà Madonna1 - Attiva		Cà madonna			Gauss - Boaga	lat.:	4.835.874	long.:	2.317.068
		1998 Cave Metauro s.r.l.	08/07/1992	07/07/2000	28.000	150.000	13.450	13.650 +	
				Totale per cava Cà Madonna1	28.000	150.000	13.450	13.650 =	
287- Colle Romana Cesana - Attiva		Colle Romana			Monte Mario	lat.:	43°42'44,0	long.:	°16'41,0
		1998 ScolaBruno	22/03/1984	25/05/1999	5.500		2.500	3.000 +	
				Totale per cava Colle Romana Cesana	5.500		2.500	3.000 =	
451- Costa del Molino - Attiva		Pieia			Monte Mario	lat.:	43°31'58,0	long.:	° 5'13,0
		1998 Art Furlo snc	08/08/1983		4.200		160	200 +	
				Totale per cava Costa del Molino	4.200		160	200 =	
* 455- I Giri - Attiva		I giri, fosso di bugarone			Gauss - Boaga	lat.:	4.824.475	long.:	2.319.725
		1998 Università degli Uomini Originari	08/08/1983		2.600				+



Cod. Id.	Denominazione cava / tipologia / località	Ditta esercente	Data autorizz.	Data scadenza / proroga	Superficie autorizzata mq	Volume autorizzato mc	Volume utile estratto/anno mc	Vol. estrat. totale./anno mc
				Totale per cava I Giri	2.600			=
				Totale per materiale Calcari	40.300	150.000	16.110	16.850 =

a6 Calcari massicci, calcari stratificati e materiale detritico

305- Valle dell'inferno A - Attiva		Sant'Anna			<b>Gauss - Boaga</b>	lat.:	4.835.749	long.:	2.337.999	
	1998 Trasca s.r.l		13/04/1984	31/12/1998	31/12/1999		500.000	34.000	40.000 +	
			Totale per cava Valle dell'inferno A				500.000	34.000	40.000 =	
* 309- Valle dell'inferno B(ex ART Furlo) - Attiva		Sant'Anna				<b>Gauss - Boaga</b>	lat.:	4.835.749	long.:	2.337.999
	1998 Trasca s.r.l		13/04/1984	01/07/1998			78.000	34.000	40.000 +	
			Totale per cava Valle dell'inferno B(ex ART Furlo)				78.000	34.000	40.000 =	
* 315- Valle dell'Inferno C - Attiva		Sant'Anna				<b>Gauss - Boaga</b>	lat.:	4.835.749	long.:	2.337.999
	1998 Edil Mari s.r.l		13/04/1984	31/12/1999			500.000	18.500	18.500 +	
			Totale per cava Valle dell'Inferno C				500.000	18.500	18.500 =	
<b>Calcari stratificati</b>										
348- Cà Madonna - Attiva		Cà Madonna				<b>Gauss - Boaga</b>	lat.:	4.836.144	long.:	2.316.932
	1998 Cave Salvi s.r.l		02/12/1986	30/06/1999			1.000.000	9.875	10.000 +	
			Totale per cava Cà Madonna				1.000.000	9.875	10.000 =	
* 320- Sant'Annunziata - Attiva		Carpineto Basso				<b>Gauss - Boaga</b>	lat.:	4.838.499	long.:	2.342.624
	1998 Cave S. Annunziata s.r.l		11/04/1985				40.700	340.000	10.000 +	
			Totale per cava Sant'Annunziata				40.700	340.000	10.000 =	
* 322- Vecchia - Attiva		Fosso Fraschetta				<b>Gauss - Boaga</b>	lat.:	4.842.425	long.:	2.339.835
	1998 Vecchia Cava s.r.l.		22/12/1993	31/12/1998			30.265	208.636	12.264 +	
			Totale per cava Vecchia				30.265	208.636	12.264 =	



Cod. Id.	Denominazione cava / tipologia / località	Ditta esercente	Data autorizz.	Data scadenza / proroga	Superficie autorizzata mq	Volume autorizzato mc	Volume utile estratto/anno mc	Vol. estrat. totale./anno mc
Totale per materiale Calcari massicci, calcari stratificati e materiale detritico Calcari stratificati					70.965	2.626.636	118.639	130.764 =

## a1 Sabbia e ghiaia

* 280- Borgognina A - Attiva	Borgognina				<b>Gauss - Boaga</b>	lat.:	4.848.273	long.:	2.356.265
	1998 Bartocetti Duilio	08/08/1995	07/08/1999	04/08/2001	6.533	52.333	7.700	10.000	+
Totale per cava Borgognina A					6.533	52.333	7.700	10.000	=
282- Borgognina B - Attiva	Borgognina				<b>Gauss - Boaga</b>	lat.:	4.848.387	long.:	2.356.576
	1998 MO.VI.TER.	08/08/1995	07/08/2000		13.067	102.000	13.900	18.000	+
Totale per cava Borgognina B					13.067	102.000	13.900	18.000	=
276- Cà Palazzo A - Attiva	Palazzo				<b>Gauss - Boaga</b>	lat.:	4.831.959	long.:	2.328.363
	1998 Benedetti Bruno & Ezio snc	24/05/1997	31/08/2001		23.947	107.000	50.000	50.000	+
Totale per cava Cà Palazzo A					23.947	107.000	50.000	50.000	=
* 277- Cà Palazzo B - Attiva	Cà Palazzo				<b>Gauss - Boaga</b>	lat.:	4.831.820	long.:	2.328.325
	1998 Benedetti Bruno & Ezio snc	18/05/1995	09/05/2000		27.970	95.000	32.000	32.000	+
Totale per cava Cà Palazzo B					27.970	95.000	32.000	32.000	=
* 345- La Palazzina - Attiva	La Palazzina				<b>Gauss - Boaga</b>	lat.:	4.842.052	long.:	2.349.823
	1998 Valle Verde s.r.l Fingest trasporti	28/11/1994	27/11/2000		42.700	597.800	55.000	100.000	+
Totale per cava La Palazzina					42.700	597.800	55.000	100.000	=
416- Pian dei laghi - Attiva	Piano dei Laghi				<b>Monte Mario</b>	lat.:	43°45'37,0	long.:	°29'25,0
	1998 Mei Gualtiero								+
Totale per cava Pian dei laghi									=
* 336- Piano Di S.Antonio - Attiva	Piano di S. Antonio				<b>Gauss - Boaga</b>	lat.:	4.845.399	long.:	2.352.920
	1998 Rondina s.n.c	22/03/1997	21/09/2002		38.000	303.000	31.500	45.000	+
Totale per cava Piano Di S.Antonio					38.000	303.000	31.500	45.000	=



Cod. Id.	Denominazione cava / tipologia / località	Ditta esercente	Data autorizz.	Data scadenza / proroga	Superficie autorizzata mq	Volume autorizzato mc	Volume utile estratto/anno mc	Vol. estrat. totale./anno mc	
450-	Ponte melone - Attiva		Ponte melone		Gauss - Boaga	lat.:	4.823.446	long.:	2.332.059
		1998 F.lli Casavecchia s.r.l.	12/02/1996	12/02/1999	14.000	14.000	14.000	14.000	+
			Totale per cava Ponte melone		14.000	14.000	14.000	14.000	=
* 311-	Santa Rita - Attiva		Tombaccia		Gauss - Boaga	lat.:	4.852.027	long.:	2.362.959
		1998 Eusepi Nevio s.n.c	07/03/1995	06/03/1999	39.000	196.000	19.000	25.000	+
			Totale per cava Santa Rita		39.000	196.000	19.000	25.000	=
* 289-	Torno IV - Attiva		Torno		Gauss - Boaga	lat.:	4.848.112	long.:	2.357.315
		1998 GESCA s.r.l.	13/05/1992	12/05/2002	850.000				+
			Totale per cava Torno IV		850.000				=
* 339-	Valghiera - Attiva		Pian di Rose		Gauss - Boaga	lat.:	4.841.250	long.:	2.347.953
		1998 Unicalcestruzzi spa	01/10/1996	01/10/2001	34.000	343.703	37.722	47.750	+
			Totale per cava Valghiera		34.000	343.703	37.722	47.750	=
			Totale per materiale Sabbia e ghiaia		1.089.217	1.810.836	260.822	341.750	=
N° cave: 25			Totale per provincia PESARO		1.490.882	4.983.472	562.736	699.859	=
Totale cave: 25			Totale per Regione Marche		1.490.882	4.983.472	562.736	699.859	=



# ELENCO CAVE PER COMUNE

<b>Metodi di compilazione</b>	**** Scheda All. B L.R. 71/97 Corsivo		<b>anni di riferimento</b>	1993	<b>Materiali</b>	Arenaria Arenarie Argille, aggregati argillosi e sabbiosi Calcari Calcari massicci, calcari stratificati e materiale Conglomerati Gesso Gesso Marna Sabbia e ghiaia Travertino	<b>Tipo Cava</b>	Attiva
<b>Provincia</b>	PESARO	<b>Bacino Idrografico</b>	Litorale tra Metauro e Cesano					

Cod. Id.	Denominazione cava / tipologia / località	Ditta esercente	Data autorizz.	Data scadenza / proroga	Superficie autorizzata mq	Volume autorizzato mc	Volume utile estratto/anno mc	Vol. estrat. totale/anno mc
----------	---	-----------------	----------------	-------------------------	---------------------------	-----------------------	-------------------------------	-----------------------------

Provincia di : PESARO

a1 Sabbia e ghiaia

* 381- Capodaglio - Attiva	Metaurilia II	Gauss - Boaga	lat.:	4.852.496	long.:	2.363.967
1998 Eusepi Nevio s.n.c	29/09/1998 29/09/2004	73.000	587.504	12.000	18.000	+
Totale per cava Capodaglio		73.000	587.504	12.000	18.000	=
Totale per materiale Sabbia e ghiaia		73.000	587.504	12.000	18.000	=
N° cave: 1	<b>Totale per provincia PESARO</b>	<b>73.000</b>	<b>587.504</b>	<b>12.000</b>	<b>18.000</b>	<b>=</b>



Cod. Id.	Denominazione cava / tipologia / località	Ditta esercente	Data autorizz.	Data scadenza / proroga	Superficie autorizzata mq	Volume autorizzato mc	Volume utile estratto/anno mc	Vol. estrat. totale./anno mc
Totale cave: 1			<i>Totale per Regione Marche</i>		73.000	587.504	12.000	18.000 =



# ELENCO CAVE PER COMUNE

Metodi di compilazione	**** Scheda All. B L.R. 71/97 Corsivo		anni di riferimento	1998	Materiali	Arenaria Arenarie Argille, aggregati argillosi e sabbiosi Calcari Calcari massicci, calcari stratificati e materiale Conglomerati Gesso Gesso Marne Sabbia e ghiaia Travertino	Tipo Cava	Attiva
	Provincia	ANCONA PESARO	Bacino idrografico	Fiume Cesano				

Cod. Id.	Denominazione cava / tipologia / località	Ditta esercente	Data autorizz.	Data scadenza / proroga	Superficie autorizzata mq	Volume autorizzato mc	Volume utile estratto/anno mc	Vol. estrat. totale./anno mc
----------	---	-----------------	----------------	-------------------------	---------------------------	-----------------------	-------------------------------	------------------------------

Provincia di : ANCONA

## a1 Sabbia e ghiaia

* 390- Ampliamento cava di ghiaia e sabbia - Attiva	Madonna del Piano	Gauss - Boaga	lat.:	4.838.316	long.:	2.362.961
1998 BE.MA S.n.c. di Beciani Liliano & C.	05/08/1996	05/08/2001	29.664	127.470	16.000	20.000 +
Totale per cava Ampliamento cava di ghiaia e sabbia			29.664	127.470	16.000	20.000 =
449- Basotti - Attiva	Ponterio	Gauss - Boaga	lat.:	4.843.021	long.:	2.367.505
1998 BasottiMario	27/02/1996	07/03/2001	50.000	70.000	10.000	14.000 +



Cod. Id.	Denominazione cava / tipologia / località	Ditta esercente	Data autorizz.	Data scadenza / proroga	Superficie autorizzata mq	Volume autorizzato mc	Volume utile estratto/anno mc	Vol. estrat. totale./anno mc	
				Totale per cava Basotti	50.000	70.000	10.000	14.000 =	
* 255-	Madonna del Piano - Attiva			Madonna del Piano	Gauss - Boaga	lat.:	4.836.725	long.:	2.360.574
	1998 CEM.IN S.r.l		23/05/1996	01/11/2003	186.000	539.000	120.000	210.000 +	
				Totale per cava Madonna del Piano	186.000	539.000	120.000	210.000 =	
* 389-	Nuova LIM S. Isidoro - Attiva			S. Isidoro	Gauss - Boaga	lat.:	4.834.854	long.:	2.358.099
	1998 Nuova Lim S.p.a.		14/07/1992	30/04/1999 14/07/2002	68.684	485.914	56.000	70.000 +	
				Totale per cava Nuova LIM S. Isidoro	68.684	485.914	56.000	70.000 =	
* 253-	S. Isidoro - Attiva			S Isidoro	Gauss - Boaga	lat.:	4.835.239	long.:	2.358.249
	1998 Calcestruzzi Senigallia s.r.l.		18/12/1991	31/12/1998 28/02/2001	75.000	270.000	30.000	41.000 +	
				Totale per cava S. Isidoro	75.000	270.000	30.000	41.000 =	
				Totale per materiale Sabbia e ghiaia	409.348	1.492.384	232.000	355.000 =	
N° cave: 5				Totale per provincia ANCONA	409.348	1.492.384	232.000	355.000 =	





Cod. Id.	Denominazione cava / tipologia / località	Ditta esercente	Data autorizz.	Data scadenza / proroga	Superficie autorizzata mq	Volume autorizzato mc	Volume utile estratto/anno mc	Vol. estrat. totale./anno mc
----------	---	-----------------	----------------	-------------------------	---------------------------	-----------------------	-------------------------------	------------------------------

Provincia di : PESARO

a6 Calcarei massicci, calcari stratificati e materiale detritico

Calcarei stratificati

* 237- Casolo - Attiva		Belisio Solfare			<b>Gauss - Boaga</b>	lat.:	4.819.624	long.:	2.342.876	
	1998 Tro.car S.r.l.	01/01/1997	10/12/2002	453.000	990.000		100.000		120.000 +	
				Totale per cava Casolo			453.000	990.000	100.000	120.000 =
* 330- Rava della Foce - Attiva		Rava della Foce			<b>Gauss - Boaga</b>	lat.:	4.818.850	long.:	2.335.899	
	1998 SECAF s.r.l	20/05/1993	07/02/2000	65.500	675.000		34.562		35.000 +	
				Totale per cava Rava della Foce			65.500	675.000	34.562	35.000 =
Totale per materiale Calcarei massicci, calcari stratificati e materiale detritico				Calcarei stratificati			518.500	1.665.000	134.562	155.000 =

a1 Sabbia e ghiaia

* 346- Miralbello - Attiva		Miralbello			<b>Gauss - Boaga</b>	lat.:	4.833.849	long.:	2.357.374	
	1998 Ne. gas. S.r.l	28/07/1995	28/07/2001	115.000	92.000		1.800		2.000 +	
				Totale per cava Miralbello			115.000	92.000	1.800	2.000 =
* 422- Nuova LIM Miralbello - Attiva		Miralbello			<b>Gauss - Boaga</b>	lat.:	4.832.103	long.:	2.356.515	
	1998 Nuova Lim S.p.a.	05/05/1990	05/05/2000	122.083	731.370		54.000		72.800 +	
				Totale per cava Nuova LIM Miralbello			122.083	731.370	54.000	72.800 =
338- San Lorenzo in Campo - Attiva		Miralbello			<b>Gauss - Boaga</b>	lat.:	4.831.627	long.:	2.356.264	
	1998 Unicalcestruzzi spa	27/08/1992	27/08/1998 27/08/1999	62.000	291.000		23.700		30.000 +	
				Totale per cava San Lorenzo in Campo			62.000	291.000	23.700	30.000 =
Totale per materiale Sabbia e ghiaia							299.083	1.114.370	79.500	104.800 =



Cod. Id.	Denominazione cava / tipologia / località	Ditta esercente	Data autorizz.	Data scadenza / proroga	Superficie autorizzata mq	Volume autorizzato mc	Volume utile estratto/anno mc	Vol. estrat. totale./anno mc
N° cave: 5				Totale per provincia PESARO	817.583	2.779.370	214.062	259.800 =
Totale cave: 10				Totale per Regione Marche	1.226.931	4.271.754	446.062	614.800 =



# ELENCO CAVE PER COMUNE

Metodi di compilazione	**** Scheda All. B L.R. 71/97 Corsivo		anni di riferimento	1998	Materiali	Arenaria Arenarie Argille, aggregati argillosi e sabbiosi Calcari Calcari massicci, calcari stratificati e materiale Conglomerati Gesso Gesso Marna Sabbia e ghiaia Travertino	Tipo Cava	Attiva
	Provincia	ANCONA	Bacino Idrografico	Fiume Misa				

Cod. Id.	Denominazione cava / tipologia / località	Ditta esercente	Data autorizz.	Data scadenza / proroga	Superficie autorizzata mq	Volume autorizzato mc	Volume utile estratto/anno mc	Vol. estrat. totale./anno mc
----------	---	-----------------	----------------	-------------------------	---------------------------	-----------------------	-------------------------------	------------------------------

Provincia di : ANCONA

## a3 Argille, aggregati argillosi e sabbiosi

### Argille

\* 452- Piana di serra - Attiva

		Via Fornace	Gauss - Boaga	lat.:	4.822.748	long.:	2.359.224	
1998	Antica Fabbrica Laterizzi di Serra DE Conti s.r.l.	24/01/1993	23/01/2009	33.864	2.500	2.000	2.500 +	
Totale per cava Piana di serra					33.864	2.500	2.000	2.500 =
Totale per materiale Argille, aggregati argillosi e sabbiosi					33.864	2.500	2.000	2.500 =

## a6 Calcari massicci, calcari stratificati e materiale detritico



Cod. Id.	Denominazione cava / tipologia / località	Ditta esercente	Data autorizz.	Data scadenza / proroga	Superficie autorizzata mq	Volume autorizzato mc	Volume utile estratto/anno mc	Vol. estrat. totale./anno mc
<b>Calcari stratificati</b>								
* 249-	Pietra calcarea - Attiva			Madonna delle Grazie	Greenwich	lat.: 43°29'58,0	long.: 12°55'51,0	
		1998 R&V. di Enzo Rizzoni e C.s.a.s.	30/09/1997	28/03/2000	31.800	240.000	149.000	149.000 +
			Totale per cava Pietra calcarea		31.800	240.000	149.000	149.000 =
* 386-	San Ginesio - Attiva			San Ginesio	Gauss - Boaga	lat.: 4.819.999	long.: 2.352.899	
		1998 CIARMATORI S.r.l.	21/05/1997	04/04/2004	26.500	84.000	4.000	4.050 +
			Totale per cava San Ginesio		26.500	84.000	4.000	4.050 =
			Totale per materiale Calcari massicci, calcari stratificati e materiale detritico		58.300	324.000	153.000	153.050 =

#### a1 Sabbia e ghiaia

246-	Castiglioni - Attiva			Castiglioni	Gauss - Boaga	lat.: 4.820.166	long.: 2.359.711	
		1998 Cava Mancini sas	05/04/1996	04/04/2000	40.544	44.900	16.000	18.000 +
			Totale per cava Castiglioni		40.544	44.900	16.000	18.000 =
484-	Moter marche - Attiva			Montebianco	Gauss - Boaga	lat.: 4.840.100	long.: 2.373.300	
		1998 Moter Marche sas di Pierfederici Sesto & C.	18/09/1995	18/09/2005	45.000	325.000	15.000	19.500 +
			Totale per cava Moter marche		45.000	325.000	15.000	19.500 =
			Totale per materiale Sabbia e ghiaia		85.544	369.900	31.000	37.500 =
			Totale per provincia ANCONA		177.708	696.400	186.000	193.050 =
	N° cave: 5							
			Totale per Regione Marche		177.708	696.400	186.000	193.050 =



# ELENCO CAVE PER COMUNE

Metodi di compilazione

\*\*\*\*Scheda All. B L.R. 71/97 Corsivo

anni di riferimento

1998

Materiali

Arenaria  
Arenarie  
Argille, aggregati argillosi e sabbiosi  
Calcarei  
Calcarei massicci, calcari stratificati e materiale  
Conglomerati  
Gesso  
Gesso  
Marne  
Sabbia e ghiaia  
Travertino

Tipo Cava

Attiva

Provincia

ANCONA  
MACERATA

Bacino Idrografico

Fiume Esino

Cod. Id.	Denominazione cava / tipologia / località	Ditta esercente	Data autorizz.	Data scadenza / proroga	Superficie autorizzata mq	Volume autorizzato mc	Volume utile estratto/anno mc	Vol. estrat. totale./anno mc
----------	---	-----------------	----------------	-------------------------	---------------------------	-----------------------	-------------------------------	------------------------------

Provincia di : ANCONA

a4 Arenarie

\* 396- Bagnatora - Attiva

Bagnatora	Gauss - Boaga	lat.: 4.819.386	long.: 2.382.748
1998 Cave Umbria Marche	14/04/1981	34.120	380.000
Totale per cava Bagnatora		34.120	380.000
Totale per materiale Arenarie		34.120	380.000

a3 Argille, aggregati argillosi e sabbiosi



Cod. Id.	Denominazione cava / tipologia / località	Ditta esercente	Data autorizz.	Data scadenza / proroga	Superficie autorizzata mq	Volume autorizzato mc	Volume utile estratto/anno mc	Vol. estrat. totale./anno mc
* 265-	Parri - Attiva		Coste		Greenwich		lat.: 43°32'26,0 long.: 13°07'17,0	
		1998 Parri Giuseppe & C. sas	17/02/1997	16/02/2012	90.000		28.000	30.000 +
			Totale per cava Parri		90.000		28.000	30.000 =
<b>Aggregati argillosi e sabbiosi</b>								
399-	Monte Refe - Attiva		Monte Refe		Gauss - Boaga		lat.: 4.821.622 long.: 2.389.081	
		1998 V.E.B. S.r.l.	17/04/1997	17/04/2005	102.000	600.000	22.000	34.000 +
			Totale per cava Monte Refe		102.000	600.000	22.000	34.000 =
		Totale per materiale Argille, aggregati argillosi e sabbiosi			192.000	600.000	50.000	64.000 =

## b1 Calcari

517- Vallemontagna - Attiva

			Vallemontagna		Gauss - Boaga		lat.: 4.806.700 long.: 2.354.670	
		1998 faioniSebastiana			73.500		200	700 +
			Totale per cava Vallemontagna		73.500		200	700 =
		Totale per materiale Calcari			73.500		200	700 =

## a6 Calcari massicci, calcari stratificati e materiale detritico

### Calcari massicci

\* 254- Gola della Rossa - Attiva

			Gola della Rossa		Gauss - Boaga		lat.: 4.810.893 long.: 2.358.798	
		1998 Cava Gola della Rossa S.p.a.	14/05/1992	14/05/1999	160.000	940.000	1	1 +
			Totale per cava Gola della Rossa		160.000	940.000	1	1 =

\* 144- San Floriano - Attiva

			S. Floriano		Gauss - Boaga		lat.: 4.810.476 long.: 2.358.154	
		1998 Fatma S.p.a.	14/05/1992	14/05/1999 30/11/2000	85.720	880.000	137.000	137.000 +
			Totale per cava San Floriano		85.720	880.000	137.000	137.000 =



Cod. Id.	Denominazione cava / tipologia / località	Ditta esercente	Data autorizz.	Data scadenza / proroga	Superficie autorizzata mq	Volume autorizzato mc	Volume utile estratto/anno mc	Vol. estrat. totale./anno mc
----------	---	-----------------	----------------	-------------------------	---------------------------	-----------------------	-------------------------------	------------------------------

### Calcari stratificati

* 263- Gattuccio - Attiva		Gattuccio			Gauss - Boaga	lat.: 4.807.200	long.: 2.356.734	
	1998 Cava Mancini sas		06/06/1997	06/06/2001	120.000	150.000		+
	Totale per cava Gattuccio				120.000	150.000		=
* 239- Rocchetta - Attiva		Rocchetta bassa			Gauss - Boaga	lat.: 4.802.899	long.: 2.354.475	
	1998 Cava Mancini sas		02/11/1983		38.500	450.000	80.000	90.000 +
	Totale per cava Rocchetta				38.500	450.000	80.000	90.000 =
* 261- Sima - Attiva		Castelletta			Greenwich	lat.: 43°24'03,0	long.: 12°59'52,0	
	1998 Nuova SIMA S.r.l		24/12/1994		52.400		28.000	38.000 +
	Totale per cava Sima				52.400		28.000	38.000 =

### Materiale detritico

* 383- Busbani - Attiva		Serralta			Gauss - Boaga	lat.: 4.811.074	long.: 2.360.400	
	1998 Ditta Busbani Francesco - Conti Filomena Adele s.n		05/05/1998	08/12/1999	38.000	55.752	10.000	20.000 +
	Totale per cava Busbani				38.000	55.752	10.000	20.000 =
Totale per materiale Calcari massicci, calcari stratificati e materiale detritico					494.620	2.475.752	255.001	285.001 =

## a1 Sabbia e ghiaia

* 395- Barchetta - Attiva		Barchetta			Gauss - Boaga	lat.: 4.823.797	long.: 2.383.186	
	1998 Fatma S.p.a.		29/05/1998	01/04/2000 29/05/2000	11.500	116.000	0	1 +
	Totale per cava Barchetta				11.500	116.000	0	1 =
* 397- Cava Sant'Antonio - Attiva		Sant'Antonio			Gauss - Boaga	lat.: 4.816.992	long.: 2.375.236	
	1998 Quercetti Terenzio & Lanfranco		28/06/1996	28/12/1998 28/10/1999	37.500	284.000	71.250	95.000 +
	Totale per cava Cava Sant'Antonio				37.500	284.000	71.250	95.000 =



Cod. Id.	Denominazione cava / tipologia / località	Ditta esercente	Data autorizz.	Data scadenza / proroga	Superficie autorizzata mq	Volume autorizzato mc	Volume utile estratto/anno mc	Vol. estrat. totale./anno mc
257-	Coppetella - Attiva							
		1998 Vecchietti A. & Figli snc	04/08/1997	07/02/1999 06/08/2000	178.000	150.000	5.000	6.000 +
				Totale per cava Coppetella	178.000	150.000	5.000	6.000 =
* 256-	Coppetella 1 - Attiva							
		1998 Fatma S.p.a.	08/06/1993	09/05/1998 09/05/2000	160.000	145.000	27.000	30.000 +
				Totale per cava Coppetella 1	160.000	145.000	27.000	30.000 =
384-	Inerti Cesano di Panichi Francesco & C. - Attiva							
		1998 INERTI CESANO di Panichi Francesco & C. s.n.c.	07/09/1995	06/09/2003	27.450	102.450	12.800	14.000 +
				Totale per cava Inerti Cesano di Panichi Francesco & C.	27.450	102.450	12.800	14.000 =
* 231-	Loc. Angeli Di Rosora - Attiva							
		1998 Sarti Antonio & C. S. N. C.	01/04/1994	01/04/1995	12.500			+ =
				Totale per cava Loc. Angeli Di Rosora	12.500			=
* 440-	Monte Luccio - Attiva							
		1998 TECNOSTRADE	01/06/1992		13.071		6.000	6.000 +
				Totale per cava Monte Luccio	13.071		6.000	6.000 =
* 262-	S. Antonio - Attiva							
		1998 Beton Ganulati S.p.A.	28/06/1996	28/12/1998 28/10/1999	37.500	284.000	71.250	95.000 +
				Totale per cava S. Antonio	37.500	284.000	71.250	95.000 =
* 260-	Serragualdo di Bruni Elio - Attiva							
		1998 Serragualdo Cave	18/08/1987	18/08/1999	65.000	400.000	29.000	33.300 +
				Totale per cava Serragualdo di Bruni Elio	65.000	400.000	29.000	33.300 =
* 252-	Stazione (ex cava Mazzi) - Attiva							
		1998 Cava Mancini sas	12/07/1997	12/05/1999	23.000	26.500	5.800	6.000 +





Cod. Id.	Denominazione cava / tipologia / località	Ditta esercente	Data autorizz.	Data scadenza / proroga	Superficie autorizzata mq	Volume autorizzato mc	Volume utile estratto/anno mc	Vol. estrat. totale./anno mc	
			Totale per cava Stazione (ex cava Mazzi)		23.000	26.500	5.800	6.000 =	
* 387-	Stazione 2 - Attiva		Stazione		<b>Gauss - Boaga</b>	lat.:	4.817.800 long.:	2.370.429	
		1998 Cava Mancini sas	11/02/1998	30/01/1999	13.820	63.070	63.070	63.070 +	
			Totale per cava Stazione 2		13.820	63.070	63.070	63.070 =	
* 398-	Terrone - Attiva		Terrone		<b>Gauss - Boaga</b>	lat.:	4.817.307 long.:	2.373.127	
		1998 Cava Mancini sas	19/11/1997	19/07/1999	48.300	24.000		+	
			Totale per cava Terrone		48.300	24.000		=	
* 394-	Villabella - Attiva		Villabella		<b>Gauss - Boaga</b>	lat.:	4.811.075 long.:	2.353.380	
		1998 Fiori Costruzioni S.n.c.	25/08/1992	31/12/2000 18/05/1996	12.600	90.000	7.000	7.000 +	
			Totale per cava Villabella		12.600	90.000	7.000	7.000 =	
			Totale per materiale Sabbia e ghiaia		640.241	1.685.020	298.170	355.371 =	
	N° cave: 23		Totale per provincia ANCONA		1.434.481	5.140.772	603.371	705.072 =	
Provincia di : MACERATA									
a1 Sabbia e ghiaia									
* 424-	Campocuyano - Attiva		Campocuyano		<b>Monte Mario</b>	lat.:	43°14'52,0 long.:	°30'56,0	
		1998 S.P.F. INERTI S.r.l.	08/04/1998	08/06/2000	15.000	31.000	12.500	15.500 +	
			Totale per cava Campocuyano		15.000	31.000	12.500	15.500 =	
			Totale per materiale Sabbia e ghiaia		15.000	31.000	12.500	15.500 =	
	N° cave: 1		Totale per provincia MACERATA		15.000	31.000	12.500	15.500 =	
Totale cave: 24					Totale per Regione Marche		1.449.481	5.171.772	615.871 720.572 =



# ELENCO CAVE PER COMUNE

Metodi di compilazione

\*\*\*\*Scheda All. B L.R. 71/97 Corsivo

anni di riferimento

1998

Materiali

Arenaria  
 Arenarie  
 Argille, aggregati argillosi e sabbiosi  
 Calcari  
 Calcari massicci, calcari stratificati e materiale  
 Conglomerati  
 Gesso  
 Gesso  
 Marne  
 Sabbia e ghiaia  
 Travertino

Tipo Cava

Attiva

Provincia

ANCONA  
 MACERATA

Bacino Idrografico

Fiume Musone

Cod. Id.	Denominazione cava / tipologia / località	Ditta esercente	Data autorizz.	Data scadenza / proroga	Superficie autorizzata mq	Volume autorizzato mc	Volume utile estratto/anno mc	Vol. estrat. totale/anno mc
----------	---	-----------------	----------------	-------------------------	---------------------------	-----------------------	-------------------------------	-----------------------------

Provincia di : **MACERATA**

a6 Calcari massicci, calcari stratificati e materiale detritico

## Materiale detritico

* 308- Autotrasporti Marchegiani in C.T. snc - Attiva	Valcarecce	Gauss - Boaga	lat.:	4.806.331	long.:	2.371.844
1998 Autotrasporti Marchegiani in C. T. snc	20/11/1992 09/06/1999	40.700	22.000	2.000	2.000	+
Totale per cava Autotrasporti Marchegiani in C.T. snc		81.400	44.000	4.000	4.000	=
Totale per materiale Calcari massicci, calcari stratificati e materiale detritico		81.400	44.000	4.000	4.000	=

a1 Sabbia e ghiaia



Cod. Id.	Denominazione cava / tipologia / località	Ditta esercente	Data autorizz.	Data scadenza / proroga	Superficie autorizzata mq	Volume autorizzato mc	Volume utile estratto/anno mc	Vol. estrat. totale./anno mc
* 335-	Castel S. Angelo - Attiva	Castel S. Angelo			Monte Mario	lat.: 43°20'44,0	long.: °43'45,0	
	1998 Smorfesi Gaetana-Cecilia & C. spa	04/09/1995	06/07/2000	27.400	80.739	6.400	9.000	+
	Totale per cava Castel S. Angelo				54.800	161.478	12.800	18.000 =
* 303-	Cervidone - Attiva	Loc. Cervidone			Gauss - Boaga	lat.: 4.812.224	long.: 2.379.625	
	1998 FA.GI.FA & C. snc	10/08/1996	10/06/1999	215.000	160.000	30.000	60.000	+
	Totale per cava Cervidone				430.000	320.000	60.000	120.000 =
* 272-	Pian della Pieve - Attiva	Pian della Pieve			Monte Mario	lat.: 43°23'14,0	long.: °49'38,0	
	1998 Fratelli Dalmazi snc	05/04/1995	05/04/2000	70.000	152.000	17.000	17.000	+
	Totale per cava Pian della Pieve				140.000	304.000	34.000	34.000 =
* 304-	Rangole (ex Battaglia) - Attiva	Rangole			Gauss - Boaga	lat.: 4.809.152	long.: 2.376.639	
	1998 Cava S. Biagio srl	11/07/1997	10/07/2001	43.000	165.000	52.500	78.000	+
	Totale per cava Rangole (ex Battaglia)				86.000	330.000	105.000	156.000 =
307-	Rangole (ex CRM) - Attiva	Rangole			Gauss - Boaga	lat.: 4.809.948	long.: 2.377.061	
	1998 Cava S. Biagio srl	31/07/1996	30/07/1999	61.500	203.500	60.300	90.000	+
	Totale per cava Rangole (ex CRM)				123.000	407.000	120.600	180.000 =
	Totale per materiale Sabbia e ghiaia				833.800	1.522.478	332.400	508.000 =
N° cave: 12	Totale per provincia MACERATA				915.200	1.566.478	336.400	512.000 =
Totale cave: 6	Totale per Regione Marche				915.200	1.566.478	336.400	512.000 =



# ELENCO CAVE PER COMUNE

Metodi di compilazione

**** Scheda All. B L.R. 71/97 Corsivo		anni di riferimento	1998
Provincia	MACERATA	Bacino Idrografico	Fiume Potenza

Materiali

Arenaria  
 Arenarie  
 Argille, aggregati argillosi e sabbiosi  
 Calcari  
 Calcari massicci, calcari stratificati e materiale  
 Conglomerati  
 Gesso  
 Gesso  
 Marne  
 Sabbia e ghiaia  
 Travertino

Tipo Cava

Attiva

Cod. Id.	Denominazione cava / tipologia / località	Ditta esercente	Data autorizz.	Data scadenza / proroga	Superficie autorizzata mq	Volume autorizzato mc	Volume utile estratto/anno mc	Vol. estrat. totale./anno mc
----------	---	-----------------	----------------	-------------------------	---------------------------	-----------------------	-------------------------------	------------------------------

Provincia di : MACERATA

a3 Argille, aggregati argillosi e sabbiosi

## Aggregati argillosi e sabbiosi

\* 425- Emanuelli - Attiva

Fontanelle	Monte Mario	lat.:	43°20'53,0	long.:	°59'12,0	
1998 Smorlesi Gaetana-Cecilia & C. spa	17/09/1981	30.000	274.860			+
Totale per cava Emanuelli		30.000	274.860			=

331- S. Egidio - Attiva

S. Egidio	Monte Mario	lat.:	43°20'57,0	long.:	°59'49,0	
1998 Smorlesi Gaetana-Cecilia & C. spa	03/02/1996 08/05/2001	125.130	925.000	8.000	11.500	+



Cod. Id.	Denominazione cava / tipologia / località	Ditta esercente	Data autorizz.	Data scadenza / proroga	Superficie autorizzata mq	Volume autorizzato mc	Volume utile estratto/anno mc	Vol. estrat. totale./anno mc	
Totale per cava S. Egidio					125.130	925.000	8.000	11.500 =	
* 333-	San Pietro 2 - Recanati - Attiva		San Pietro		<b>Monte Mario</b>	lat.:	43°22'37,0	long.:	1°05'59,0
	1998 Smorlesi Gaetana-Cecilia & C. spa		04/07/1996	04/07/2000	72.000	75.000	13.700	22.000 +	
Totale per cava San Pietro 2 - Recanati					72.000	75.000	13.700	22.000 =	
<b>Argille</b>									
329-	Montebulgiano - Attiva		Montebulgiano		<b>Monte Mario</b>	lat.:	43°22'18,0	long.:	°56'31,0
	1998 Smorlesi Gaetana-Cecilia & C. spa		12/10/1993	12/10/1998	24.860	100.000	15.750	19.000 +	
Totale per cava Montebulgiano					24.860	100.000	15.750	19.000 =	
Totale per materiale Argille, aggregati argillosi e sabbiosi Argille					251.990	1.374.860	37.450	52.500 =	

#### a6 Calcari massicci, calcari stratificati e materiale detritico

* 299-	Cava di calcare loc.Rio Laque - Attiva		Rio Laque		<b>Gauss - Boaga</b>	lat.:	4.799.187	long.:	2.375.649
	1998 Sielpa srl		18/12/1997	13/02/2005	296.000	1.135.000	180.000	243.286 +	
Totale per cava Cava di calcare loc.Rio Laque					296.000	1.135.000	180.000	243.286 =	
<b>Calcari massicci</b>									
286-	IN.CA.CI. Srl - Attiva		Lacque		<b>Gauss - Boaga</b>	lat.:	4.799.250	long.:	2.376.900
	1998 IN.CA.CI. Srl		02/05/1989	31/05/1999	46.000	600.000	28.000	28.000 +	
Totale per cava IN.CA.CI. Srl					46.000	600.000	28.000	28.000 =	
<b>Calcari stratificati</b>									
* 283-	Cava di calcare Vallesorda - Attiva		Vallesorda		<b>Gauss - Boaga</b>	lat.:	4.798.352	long.:	2.375.375
	1998 Sielpa srl		31/08/1995		25.000	120.000	6.500	7.000 +	
Totale per cava Cava di calcare Vallesorda					25.000	120.000	6.500	7.000 =	
* 312-	Internone - Attiva		Internone		<b>Gauss - Boaga</b>	lat.:	4.799.399	long.:	2.375.324



Cod. Id.	Denominazione cava / tipologia / località	Ditta esercente	Data autorizz.	Data scadenza / proroga	Superficie autorizzata mq	Volume autorizzato mc	Volume utile estratto/anno mc	Vol. estrat. totale./anno mc
		1998 Menghi G., Menghi F., Maggi E., Branchesi G.	04/03/1997	03/03/1999 24/06/2001	24.100	267.400	15.000	17.000 +
		Totale per cava Internone			24.100	267.400	15.000	17.000 =
408-	Palmucci - Attiva	Rio-Laque			<b>Gauss - Boaga</b>	lat.:	4.799.087 long.:	2.374.111
		1998 Estrattiva Cingolana	06/07/1998	28/07/2002	132.260	584.895		+
		Totale per cava Palmucci			132.260	584.895		=
* 306-	Ponte Capre Cimaiolo - Attiva	Ponte delle Capre Cimaiolo			<b>Gauss - Boaga</b>	lat.:	4.787.472 long.:	2.368.404
		1998 Cava S. Biagio srl	06/09/1995	01/09/2000	116.200	300.000	58.000	76.000 +
		Totale per cava Ponte Capre Cimaiolo			116.200	300.000	58.000	76.000 =
* 314-	Ponte di Crispiero - Attiva	Ponte di Crispiero			<b>Gauss - Boaga</b>	lat.:	4.787.316 long.:	2.365.635
		1998 Marchigiana Cave srl	09/10/1992	09/10/2001	105.000	120.000	120.000	130.000 +
		Totale per cava Ponte di Crispiero			105.000	120.000	120.000	130.000 =
		Totale per materiale Calcarì massicci, calcarì stratificati e materiale detritico Calcarì stratificati			744.560	3.127.295	407.500	501.286 =

## a1 Sabbia e ghiaia

* 294-	Cava di ghiaia - loc. S.M. del Rango - Attiva	Santa Maria del Rango			<b>Gauss - Boaga</b>	lat.:	4.800.338 long.:	2.379.827
		1998 Sielpa srl	13/11/1997	13/07/1999	40.100	207.000	10.000	13.000 +
		Totale per cava Cava di ghiaia - loc. S.M. del Rango			40.100	207.000	10.000	13.000 =
321-	Cava di ghiaia e sabbia - loc. Piani di Seppio - Attiva	Piani di Seppio			<b>Gauss - Boaga</b>	lat.:	4.782.794 long.:	2.359.734
		1998 F.I.M.I.C. srl	24/10/1992	23/10/1998	265.000	470.000	45.000	50.000 +
		Totale per cava Cava di ghiaia e sabbia - loc. Piani di Seppio			265.000	470.000	45.000	50.000 =
* 285-	Cava di ghiaia loc. Schito - Attiva	Schito-Botontano			<b>Gauss - Boaga</b>	lat.:	4.802.116 long.:	2.383.278
		1998 Nuova Lim S.p.a.	27/03/1998	03/10/1998 15/06/2000	65.000	196.000	40.000	50.000 +
		Totale per cava Cava di ghiaia loc. Schito			65.000	196.000	40.000	50.000 =



Cod. Id.	Denominazione cava / tipologia / località	Ditta esercente	Data autorizz.	Data scadenza / proroga	Superficie autorizzata mq	Volume autorizzato mc	Volume utile estratto/anno mc	Vol. estrat. totale./anno mc	
* 359-	Cava in località Rocchetta - Attiva		Rocchetta		Gauss - Boaga	lat.:	4.791.660	long.:	2.380.040
	1998 Igeap Inerti		07/06/1981	30/04/1999	100.000	250.000	0	500	+
			Totale per cava Cava in località Rocchetta		100.000	250.000	0	500	=
* 410-	Ippoliti - Attiva		Grottaccia		Gauss - Boaga	lat.:	4.800.263	long.:	2.380.675
	1998 IppolitiBernardo		26/02/1998	26/08/2000	16.500		1.000	1.000	+
			Totale per cava Ippoliti		16.500		1.000	1.000	=
* 430-	Rambona - Attiva		Rambona		Greenwich	lat.:	43°15'42,0	long.:	13°18'00,0
	1998 Re.i.cal snc		02/08/1996	02/08/1998	11.000	14.000	5.750	7.000	+
			Totale per cava Rambona		11.000	14.000	5.750	7.000	=
296-	Rossetti Oreste Srl - Attiva		Botontano		Gauss - Boaga	lat.:	4.801.988	long.:	2.381.996
	1998 Cava Rossetti Oreste srl		31/07/1996	31/07/2000	140.400	468.800	117.200	152.200	+
			Totale per cava Rossetti Oreste Srl		140.400	468.800	117.200	152.200	=
* 340-	Rossetti Oreste Srl 2 - Attiva		Botontano		Gauss - Boaga	lat.:	4.801.030	long.:	2.380.667
	1998 Cava Rossetti Oreste srl		04/02/1998	06/06/1999	66.050	98.790	60.000	68.400	+
			Totale per cava Rossetti Oreste Srl 2		66.050	98.790	60.000	68.400	=
* 421-	Rossetti Oreste Srl 3 - Attiva		Botontano		Gauss - Boaga	lat.:	4.802.115	long.:	2.382.217
	1998 Cava Rossetti Oreste srl		18/04/1998	15/05/2001	49.100	66.500	20.000	20.000	+
			Totale per cava Rossetti Oreste Srl 3		49.100	66.500	20.000	20.000	=
* 407-	Sabbieti - Attiva		Grottaccia		Gauss - Boaga	lat.:	4.800.358	long.:	2.380.121
	1998 SabbietiGabriele		07/12/1998	29/05/1999	40.000	15.000	15.000	20.000	+
			Totale per cava Sabbieti		40.000	15.000	15.000	20.000	=
* 415-	Sallicciano - Attiva		Sallicciano		Gauss - Boaga	lat.:	4.800.003	long.:	2.379.029
	1998 Francucci S.r.l.		16/02/1998	16/02/2001	32.400	110.000	12.000	12.000	+
			Totale per cava Sallicciano		32.400	110.000	12.000	12.000	=



Cod. Id.	Denominazione cava / tipologia / località	Ditta esercente	Data autorizz.	Data scadenza / proroga	Superficie autorizzata mq	Volume autorizzato mc	Volume utile estratto/anno mc	Vol. estrat. totale./anno mc	
* 406-	Sanlicciano - Attiva								
		1998 BorsiniGiusto	27/06/1997	27/06/2000	29.000		8.000	10.000 +	
			Totale per cava Sanlicciano		29.000		8.000	10.000 =	
* 429-	Schito - Attiva								
		1998 Igeap Inerti	29/11/1997	29/11/2004	100.000	210.000	0	10.000 +	
			Totale per cava Schito		100.000	210.000	0	10.000 =	
* 279-	Sterpare - Attiva								
		1998 Menghi G., Menghi F., Maggi E., Branchesi G.	22/10/1997	21/10/2000	110.000	47.800	12.000	12.000 +	
			Totale per cava Sterpare		110.000	47.800	12.000	12.000 =	
* 428-	Sterpare 2 - Attiva								
		1998 Ditta Pranzetti Vittorio	31/05/1997	31/05/1999 08/04/2000	20.250	40.000	20.000	20.000 +	
			Totale per cava Sterpare 2		20.250	40.000	20.000	20.000 =	
* 328-	Stigliano - Attiva								
		1998 Papa Primo	08/05/1998	08/05/2003	29.600	41.500	23.500	25.000 +	
			Totale per cava Stigliano		29.600	41.500	23.500	25.000 =	
* 409-	Tiranti A. & G. - Attiva								
		1998 Tiranti Auro & G	30/04/1997	30/01/2001	37.000	30.000	26.000	35.000 +	
			Totale per cava Tiranti A. & G.		37.000	30.000	26.000	35.000 =	
* 281-	Val Sorda - Attiva								
		1998 Bertini Giovanni	16/07/1996	11/02/1998	100.000		23.500	36.500 +	
			Totale per cava Val Sorda		100.000		23.500	36.500 =	
			Totale per materiale Sabbia e ghiaia		1.251.400	2.265.390	438.950	542.600 =	
N° cave: 29					<b>Totale per provincia MACERATA</b>	<b>2.247.950</b>	<b>6.767.545</b>	<b>883.900</b>	<b>1.096.396 =</b>





Cod. Id.	Denominazione cava / tipologia / località	Ditta esercente	Data autorizz.	Data scadenza / proroga	Superficie autorizzata mq	Volume autorizzato mc	Volume utile estratto/anno mc	Vol. estrat. totale./anno mc		
Totale cave: 29					<i>Totale per Regione Marche</i>		2.247.950	6.767.545	883.900	1.096.386 =



# ELENCO CAVE PER COMUNE

Metodi di compilazione	****Scheda All. B L.R. 71/97 Corsivo		anni di riferimento	1998	Materiali	Arenaria Arenarie Argille, aggregati argillosi e sabbiosi Calcari Calcari massicci, calcari stratificati e materiale Conglomerati Gesso Gesso Marna Sabbia e ghiaia Travertino	Tipo Cava	Attiva
Provincia	ASCOLI PICENO MACERATA	Bacino Idrografico	Fiume Chienti					

Cod. Id.	Denominazione cava / tipologia / località	Ditta esercente	Data autorizz.	Data scadenza / proroga	Superficie autorizzata mq	Volume autorizzato mc	Volume utile estratto/anno mc	Vol. estrat. totale/anno mc
----------	---	-----------------	----------------	-------------------------	---------------------------	-----------------------	-------------------------------	-----------------------------

Provincia di: ASCOLI PICENO

a1 Sabbia e ghiaia

379- Raccosta - Attiva	Raccosta				Gauss - Boaga	lat.:	4.791.574	long.:	2.413.674
	1998 AMICO e SIMONETTI S.n.c.	29/09/1997	29/09/2002	32.750	111.000	25.000	25.000	+	
	Totale per cava Raccosta			32.750	111.000	25.000	25.000	=	
	Totale per materiale Sabbia e ghiaia			32.750	111.000	25.000	25.000	=	
N° cave: 1	Totale per provincia ASCOLI PICENO			32.750	111.000	25.000	25.000	=	



Cod. Id.	Denominazione cava / tipologia / località	Ditta esercente	Data autorizz.	Data scadenza / proroga	Superficie autorizzata mq	Volume autorizzato mc	Volume utile estratto/anno mc	Vol. estrat. totale./anno mc
----------	---	-----------------	----------------	-------------------------	---------------------------	-----------------------	-------------------------------	------------------------------

Provincia di : MACERATA

a6 Calcari massicci, calcari stratificati e materiale detritico

* 401- Bistocco- Campolarzo - Attiva		Bistocco-Campolarzo			Gauss - Boaga	lat.:	4.777.295	long.:	2.369.947
1998 E.F.I. S.r.l.		30/03/1985	31/05/1999		40.000		30.000		+
Totale per cava Bistocco- Campolarzo					40.000		30.000		=

Calcari stratificati

* 431- Baroni Dino - Attiva		Pian delle Barche			Gauss - Boaga	lat.:	4.778.350	long.:	2.372.575
1998 BaroniDino		23/12/1997	30/12/1998	19/03/2000			0		26.000 +
Totale per cava Baroni Dino							0		26.000 =

Materiale detritico

* 426- Le Vigne - Attiva		Ulschio			Gauss - Boaga	lat.:	4.764.180	long.:	2.358.730
1998 Comune di Monte Cavallo		07/06/1991	13/02/2008				0		500 +
Totale per cava Le Vigne							0		500 =

* 427- Valsantangelo - Attiva		Valsantangelo			Gauss - Boaga	lat.:	4.765.972	long.:	2.354.221
1998 Comunanza Agraria di Valsantangelo		03/06/1992	02/06/1998				25.000		0 5.000 +
Totale per cava Valsantangelo							25.000		0 5.000 =

Totale per materiale Calcari massicci, calcari stratificati e materiale detriticoMateriale detritico 40.000 55.000 0 31.500 =

a1 Sabbia e ghiaia

* 318- Arcangeli Gina-Medori Germano - Attiva		Piani di Chienti			Gauss - Boaga	lat.:	4.792.062	long.:	2.409.241
1998 MedoriGermano					30.000		12.000		12.000 +
Totale per cava Arcangeli Gina-Medori Germano					30.000		12.000		12.000 =



Cod. Id.	Denominazione cava / tipologia / località	Ditta esercente	Data autorizz.	Data scadenza / proroga	Superficie autorizzata mq	Volume autorizzato mc	Volume utile estratto/anno mc	Vol. estrat. totale./anno mc	
* 313-	Campogiano - Attiva		Campogiano		<b>Gauss - Boaga</b>	lat.:	4.789.876	long.:	2.392.784
	1998 F.Ili Staffolani srl		28/12/1987	28/06/1998	87.982	150.000	15.000	15.000	+
			Totale per cava Campogiano		87.982	150.000	15.000	15.000	=
* 327-	Cava di ghiaia loc. Santa Croce-San Ginesio - Attiva		Santa Croce		<b>Gauss - Boaga</b>	lat.:	4.771.136	long.:	2.381.577
	1998 Ciabocco s.r.l		24/10/1997	01/12/1998	75.000	180.000	44.000	62.000	+
			Totale per cava Cava di ghiaia loc. Santa Croce-San Ginesio		75.000	180.000	44.000	62.000	=
* 319-	Cimica - Attiva		Cimica		<b>Gauss - Boaga</b>	lat.:	4.792.178	long.:	2.407.983
	1998 I-MAR Inerti Mariotti srl		16/10/1997	16/10/2000	26.150	104.090	19.500	23.000	+
			Totale per cava Cimica		26.150	104.090	19.500	23.000	=
* 403-	Colfano - Attiva		Bivio Colfano		<b>Gauss - Boaga</b>	lat.:	4.775.562	long.:	2.378.672
	1998 Papa Primo		26/08/1998	26/04/2001	24.670	72.000	30.000	40.000	+
			Totale per cava Colfano		24.670	72.000	30.000	40.000	=
* 323-	Costantini Vittorio - Attiva		Passo S. Angelo		<b>Gauss - Boaga</b>	lat.:	4.775.156	long.:	2.388.274
	1998 A.F.I. snc		18/01/1996	17/09/2001	36.000	238.201	20.000	34.700	+
			Totale per cava Costantini Vittorio		36.000	238.201	20.000	34.700	=
310-	Fontelepre - Attiva		Fontelepre		<b>Gauss - Boaga</b>	lat.:	4.791.349	long.:	2.396.363
	1998 Rita Calcestruzzi srl		30/07/1996	31/12/2003	47.000	287.600	36.000	42.000	+
			Totale per cava Fontelepre		47.000	287.600	36.000	42.000	=
* 402-	La Vena - Attiva		"La Vena" di Statte		<b>Gauss - Boaga</b>	lat.:	4.779.261	long.:	2.370.134
	1998 Impresa Moscatelli Giuseppe		16/06/1998	10/10/2000	17.750	23.000	800	1.000	+
			Totale per cava La Vena		17.750	23.000	800	1.000	=
* 317-	Piani di Chienti 2-3 - Attiva		Piani di Chienti		<b>Gauss - Boaga</b>	lat.:	4.791.893	long.:	2.408.216
	1998 I-MAR Inerti Mariotti srl		12/08/1983						+
			Totale per cava Piani di Chienti 2-3						=



Cod. Id.	Denominazione cava / tipologia / località	Ditta esercente	Data autorizz.	Data scadenza / proroga	Superficie autorizzata mq	Volume autorizzato mc	Volume utile estratto/anno mc	Vol. estrat. totale./anno mc	
316-	Rapagnani - Attiva			Piane di Chienti	<b>Gauss - Boaga</b>	lat.:	4.792.170	long.:	2.409.731
		1998 I-MAR Inerti Mariotti srl	12/08/1983		26.350	105.400	3.200	4.000	+
				Totale per cava Rapagnani	26.350	105.400	3.200	4.000	=
* 325-	Selve Basse- Via Illuminati - Attiva			Selve Basse, Via Illuminati	<b>Gauss - Boaga</b>	lat.:	4.782.440	long.:	2.387.518
		1998 StaffolaniLuigi	06/02/1995	06/08/1997	28.500	55.000	14.000	15.000	+
				Totale per cava Selve Basse- Via Illuminati	28.500	55.000	14.000	15.000	=
				Totale per materiale Sabbia e ghiaia	399.402	1.215.291	194.500	248.700	=
N° cave: 15				Totale per provincia MACERATA	439.402	1.270.291	194.500	280.200	=
Totale cave: 16				Totale per Regione Marche	472.152	1.381.291	219.500	305.200	=



# ELENCO CAVE PER COMUNE

Metodi di compilazione

\*\*\*\*Scheda All. B L.R. 71/97 Corsivo

anni di riferimento

1998

Materiali

Arenaria  
Arenarie  
Argille, aggregati argillosi e sabbiosi  
Calcari  
Calcari massicci, calcari stratificati e materiale  
Conglomerati  
Gesso  
Gesso  
Mame  
Sabbia e ghiaia  
Travertino

Tipo Cava

Attiva

Provincia

ASCOLI PICENO  
MACERATA

Bacino Idrografico

Fiume Tenna

Cod. Id.	Denominazione cava / tipologia / località	Ditta esercente	Data autorizz.	Data scadenza / proroga	Superficie autorizzata mq	Volume autorizzato mc	Volume utile estratto/anno mc	Vol. estrat. totale./anno mc
----------	---	-----------------	----------------	-------------------------	---------------------------	-----------------------	-------------------------------	------------------------------

Provincia di : ASCOLI PICENO

a3 Argille, aggregati argillosi e sabbiosi

\* 373- Casciotta - Attiva

Casciotta	Gauss - Boaga	lat.: 4.783.435	long.: 2.419.473
1998 Laterizi Branella srl	14/10/1987	35.600	35.600 +
Totale per cava Casciotta		35.600	35.600 =
Totale per materiale Argille, aggregati argillosi e sabbiosi		35.600	35.600 =

a1 Sabbia e ghiaia



Cod. Id.	Denominazione cava / tipologia / località	Ditta esercente	Data autorizz.	Data scadenza / proroga	Superficie autorizzata mq	Volume autorizzato mc	Volume utile estratto/anno mc	Vol. estrat. totale./anno mc
* 352-	Dello Zoppo - Attiva	S. Salvatore			Monte Mario	lat.: 43°02'15,0 long.: 1°01'01,0		
	1998 SICI s.r.l.	02/06/1980			53.000	527.974	26.000	30.000 +
		Totale per cava Dello Zoppo			53.000	527.974	26.000	30.000 =
* 362-	Frollà - Attiva	San Gualtiero			Greenwich	lat.: 43°03'06,0 long.: 13°28'18,0		
	1998 Frollà s.r.l.	24/10/1992	31/12/2000		148.300	400.000	59.000	65.000 +
		Totale per cava Frollà			148.300	400.000	59.000	65.000 =
369-	Girola di Fermo - Attiva	Girola			Gauss - Boaga	lat.: 4.778.328 long.: 2.409.235		
	1998 S.A.I.C.A.	22/11/1983					50.000	70.000 +
		Totale per cava Girola di Fermo					50.000	70.000 =
* 456-	Margiano - Attiva	Margiano			Gauss - Boaga	lat.: 4.774.454 long.: 2.401.850		
	1998 Vita Simone & C. sas	14/03/1995	14/03/1999		11.020	29.250	3.500	6.500 +
		Totale per cava Margiano			11.020	29.250	3.500	6.500 =
372-	Marziali Eredi - Attiva	Mulino			Monte Mario	lat.: 43°03'18,0 long.: 1°01'19,0		
	1998 Eredi Marziali	03/11/1999	30/04/1999	31/12/1999	90.000			+ =
		Totale per cava Marziali Eredi			90.000			=
* 356-	Parapina - Attiva	Mulino			Monte Mario	lat.: 43°03'32,0 long.: 1°01'15,0		
	1998 Scorolli srl	05/06/1996	04/07/1999	04/07/2002	62.500	589.000	28.000	40.000 +
		Totale per cava Parapina			62.500	589.000	28.000	40.000 =
* 439-	Parapina 2 - Attiva	Parapina			Gauss - Boaga	lat.: 4.768.138 long.: 2.395.098		
	1998 MontanariFranco	14/05/1996	07/01/1999	30/09/1999				+ =
		Totale per cava Parapina 2						=
353-	Passo bianco - Attiva	Passo Bianco			Monte Mario	lat.: 43°07'58,0 long.: 1°09'53,0		
	1998 SICI s.r.l.	07/11/1998	31/03/1999		109.700	378.000	54.000	60.000 +



Cod. Id.	Denominazione cava / tipologia / località	Ditta esercente	Data autorizz.	Data scadenza / proroga	Superficie autorizzata mq	Volume autorizzato mc	Volume utile estratto/anno mc	Vol. estrat. totale./anno mc
Totale per cava Passo bianco					109.700	378.000	54.000	60.000 =
* 354-	Piane di Falerone - Attiva		Piane		Monte Mario	lat.: 43°05'10,0	long.: 1°02'31,0	
	1998 Scorolli srl		22/01/1994	10/03/2001	148.000	130.000	1.400	2.000 +
Totale per cava Piane di Falerone					148.000	130.000	1.400	2.000 =
436-	S. Felicità - Attiva		S. Felicità		Gauss - Boaga	lat.: 4.771.999	long.: 2.394.300	
	1998 Cardinaletti s.a.s.		28/12/1994	28/06/2000	12.750	22.000	3.200	4.000 +
Totale per cava S. Felicità					12.750	22.000	3.200	4.000 =
382-	S. Gualtiero - Attiva		S Gualtiero		Monte Mario	lat.: 43°02'44,0	long.: 1°01'13,0	
	1998 Scorolli Giacomo e F.llo snc		08/04/1993	31/12/1998	32.375	97.400	350	500 +
Totale per cava S. Gualtiero					32.375	97.400	350	500 =
442-	San paolino - Attiva		San paolino		Monte Mario	lat.: 43°05'25,0	long.: 1°01'13,0	
	1998 Istituto Diocesano del Clero							+ =
Totale per cava San paolino								=
* 371-	San Salvatore - Attiva		San Salvatore		Monte Mario	lat.: 43°02'35,0	long.: 1°01'25,0	
	1998 Maldolesi G e P snc e Scorolli srl		22/12/1997	22/12/2005	90.000	765.000	35.750	65.000 +
Totale per cava San Salvatore					90.000	765.000	35.750	65.000 =
Totale per materiale Sabbia e ghiaia					757.645	2.938.624	261.200	343.000 =
N° cave: 14	Totale per provincia ASCOLI PICENO				757.645	2.938.624	296.800	378.600 =





Cod. Id.	Denominazione cava / tipologia / località	Ditta esercente	Data autorizz.	Data scadenza / proroga	Superficie autorizzata mq	Volume autorizzato mc	Volume utile estratto/anno mc	Vol. estrat. totale./anno mc
<b>Provincia di : MACERATA</b>								
<b>a1 Sabbia e ghiaia</b>								
270- Aiello - Attiva		Aiello			<b>Monte Mario</b>	lat.: 43°04'35,0	long.: 1°01'23,0	
	1998 Scorolli Giacomo e F.llo snc	12/06/1995	12/06/1998	293.000	200.000	350	500	+
		Totale per cava Aiello			293.000	200.000	350	500 =
278- Piano di recupero in loc. Brilli - Attiva		Brilli			<b>Monte Mario</b>	lat.: 43°01'11,0	long.: °49'13,0	
	1998 Moretti Graziano e Fiori Eleuterio	19/12/1996	19/12/2001	14.330	35.000	7.500	9.000	+
		Totale per cava Piano di recupero in loc. Brilli			14.330	35.000	7.500	9.000 =
		Totale per materiale Sabbia e ghiaia			307.330	235.000	7.850	9.500 =
N° cave: 2		Totale per provincia MACERATA			307.330	235.000	7.850	9.500 =
Totale cave: 16		Totale per Regione Marche			1.064.975	3.173.624	304.650	386.100 =



# ELENCO CAVE PER COMUNE

Metodi di compilazione	***** Scheda All. B L.R. 71/97 Corsivo		anni di riferimento	1998	Materiali	Arenaria Arenarie Argille, aggregati argillosi e sabbiosi Calcari Calcari massicci, calcari stratificati e materiale Conglomerati Gesso Gesso Marne Sabbia e ghiaia Travertino	Tipo Cava	Attiva
	Provincia	ASCOLI PICENO	Bacino Idrografico	Fiume Ete Vivo				

Cod. Id.	Denominazione cava / tipologia / località	Ditta esercente	Data autorizz.	Data scadenza / proroga	Superficie autorizzata mq	Volume autorizzato mc	Volume utile estratto/anno mc	Vol. estrat. totale/anno mc
----------	---	-----------------	----------------	-------------------------	---------------------------	-----------------------	-------------------------------	-----------------------------

**Provincia di : ASCOLI PICENO**

a1 Sabbia e ghiaia

* 453- Porchia - Attiva	Porchia	Gauss - Boaga	lat.: 4.777.837	long.: 2.422.588
1998 Grappini M.Pia	10/12/1979	10.000	128.000	6.000
Totale per cava Porchia		10.000	128.000	6.000
Totale per materiale Sabbia e ghiaia		10.000	128.000	6.000
N° cave: 1		<b>Totale per provincia ASCOLI PICENO</b>	<b>10.000</b>	<b>128.000</b>



Cod. Id.	Denominazione cava / tipologia / località	Ditta esercente	Data autorizz.	Data scadenza / proroga	Superficie autorizzata mq	Volume autorizzato mc	Volume utile estratto/anno mc	Vof. estrat. totale./anno mc	
Totale cave: 1					<i>Totale per Regione Marche</i>	10.000	128.000	6.000	6.500 =



# ELENCO CAVE PER COMUNE

Metodi di compilazione

\*\*\*\* Scheda All. B L.R. 71/97 Corsivo

anni di riferimento

1998

Materiali

Arenaria  
 Arenarie  
 Argille, aggregati argillosi e sabbiosi  
 Calcari  
 Calcari massicci, calcari stratificati e materiale  
 Conglomerati  
 Gesso  
 Gesso  
 Marne  
 Sabbia e ghiaia  
 Travertino

Tipo Cava

Attiva

Provincia

ASCOLI PICENO

Bacino Idrografico

Fiume Aso

Cod. Id.

Denominazione cava / tipologia / località

Ditta esercente

Data autorizz.

Data scadenza / proroga

Superficie autorizzata mq

Volume autorizzato mc

Volume utile estratto/anno mc

Vol. estrat. totale./anno mc

Provincia di : ASCOLI PICENO

a1 Sabbia e ghiaia

366- Case Lunghe - Attiva

Case Lunghe

Gauss - Boaga

lat.: 4.756.069 long.: 2.389.970

1998 I.C.A. S.r.l.

18/09/1991 18/09/1996 06/09/2001

240.000 474.000

28.300 29.500 +

Totale per cava Case Lunghe

240.000 474.000

28.300 29.500 =

235- Coste - Attiva

Coste

Monte Mario

lat.: 42°59'35,0 long.: 1°06'33,0

1998 SCAVITER s.r.l.

15/04/1997 15/04/2000

7.300 70.000

13.000 25.000 +



Cod. Id.	Denominazione cava / tipologia / località	Ditta esercente	Data autorizz.	Data scadenza / proroga	Superficie autorizzata mq	Volume autorizzato mc	Volume utile estratto/anno mc	Vol. estrat. totale./anno mc
Totale per cava Coste					7.300	70.000	13.000	25.000 =
* 378-	F.lli Basili - Attiva	Valmir			<b>Gauss - Boaga</b>	lat.:	4.767.142 long.:	2.413.495
	1998 F.lli Basili		15/06/1998		71.685	76.800		+
Totale per cava F.lli Basili					71.685	76.800		=
* 454-	Inerti lapedona - Attiva	Montemaggio			<b>Gauss - Boaga</b>	lat.:	4.772.287 long.:	2.420.409
	1998 Soc. GI.AN. Piccola soc coop. Arl e f.lli Carboni		09/04/1990	09/04/2000	20.000	54.000	4.000	5.000 +
Totale per cava Inerti lapedona					20.000	54.000	4.000	5.000 =
363-	Marcozzi - Attiva	Le Piane Villa Pera			<b>Gauss - Boaga</b>	lat.:	4.757.874 long.:	2.392.708
	1998 Calcestruzzi Pieroni s.r.l.		19/10/1992	31/05/1999	36.500	180.000	25.000	32.000 +
Totale per cava Marcozzi					36.500	180.000	25.000	32.000 =
* 365-	Piano della Pera - Attiva	Pian della Pera			<b>Gauss - Boaga</b>	lat.:	4.757.865 long.:	2.393.030
	1998 Villa Pera S.r.l.		18/01/1996	18/01/1999	30.000	160.000	38.200	50.200 +
Totale per cava Piano della Pera					30.000	160.000	38.200	50.200 =
364-	Pieroni - Attiva	Via Aso			<b>Gauss - Boaga</b>	lat.:	4.765.900 long.:	2.411.852
	1998 Calcestruzzi Pieroni s.r.l.		19/09/1990		5.000	26.000	1.000	1.000 +
Totale per cava Pieroni					5.000	26.000	1.000	1.000 =
* 234-	Ponte Maglio 1 - Attiva	Ponte Maglio			<b>Monte Mario</b>	lat.:	42°59'18,0 long.:	1°02'49,0
	1998 SCAVITER s.r.l.		22/12/1997		70.340	548.550	50.000	70.000 +
Totale per cava Ponte Maglio 1					70.340	548.550	50.000	70.000 =
Totale per materiale Sabbia e ghiaia					480.825	1.589.350	159.500	212.700 =
N° cave: 8	Totale per provincia ASCOLI PICENO				480.825	1.589.350	159.500	212.700 =
Totale cave: 8	Totale per Regione Marche				480.825	1.589.350	159.500	212.700 =



# ELENCO CAVE PER COMUNE

Metodi di compilazione

\*\*\*\* Scheda All. B L.R. 71/97 Corsivo

anni di riferimento

1998

Provincia ASCOLI PICENO

Bacino Idrografico Torrente di S. Egidio

Materiali

Arenaria  
 Arenarie  
 Argille, aggregati argillosi e sabbiosi  
 Calcari  
 Calcari massicci, calcari stratificati e materiale  
 Conglomerati  
 Gesso  
 Gesso  
 Marne  
 Sabbia e ghiaia  
 Travertino

Tipo Cava

Attiva

Cod. Id.	Denominazione cava / tipologia / località	Ditta esercente	Data autorizz.	Data scadenza / proroga	Superficie autorizzata mq	Volume autorizzato mc	Volume utile estratto/anno mc	Vol. estrat. totale./anno mc
----------	---	-----------------	----------------	-------------------------	---------------------------	-----------------------	-------------------------------	------------------------------

**Provincia di : ASCOLI PICENO**

a1 Sabbia e ghiaia

* 368- S.Andrea B - Attiva	Sant' Andrea	Gauss - Boaga	lat.:	4.761.908	long.:	2.425.951		
1998 FabioneriEmidio	30/12/1994	8.000	30.000	3.500	3.500	+		
Totale per cava S.Andrea B		8.000	30.000	3.500	3.500	=		
Totale per materiale Sabbia e ghiaia		8.000	30.000	3.500	3.500	=		
N° cave: 1	Totale per provincia ASCOLI PICENO	8.000	30.000	3.500	3.500	=		



Cod. Id.	Denominazione cava / tipologia / località	Ditta esercente	Data autorizz.	Data scadenza / proroga	Superficie autorizzata mq	Volume autorizzato mc	Volume utile estratto/anno mc	Vol. estrat. totale./anno mc		
Totale cave: 1					Totale per Regione Marche		8.000	30.000	3.500	3.500 =



# ELENCO CAVE PER COMUNE

Metodi di compilazione

\*\*\*\*\*Scheda All. B L.R. 71/97 Corsivo

anni di riferimento

1998

Materiali

Arenaria  
 Arenarie  
 Argille, aggregati argillosi e sabbiosi  
 Calcari  
 Calcari massicci, calcari stratificati e materiale  
 Conglomerati  
 Gesso  
 Gesso  
 Marne  
 Sabbia e ghiaia  
 Travertino

Tipo Cava

Attiva

Provincia

ASCOLI PICENO

Bacino Idrografico

Fiume Tronto

Cod. Id.	Denominazione cava / tipologia / località	Ditta esercente	Data autorizz.	Data scadenza / proroga	Superficie autorizzata mq	Volume autorizzato mc	Volume utile estratto/anno mc	Vol. estrat. totale./anno mc
----------	---	-----------------	----------------	-------------------------	---------------------------	-----------------------	-------------------------------	------------------------------

Provincia di : ASCOLI PICENO

## a5 Conglomerati

\* 433- Mascitti Enrica - Attiva

Pescolla

Monte Mario

lat.: 42°53'52,0 long.: 1°17'01,0

1998 MascittiEnrica

29/09/1995 31/12/1999

60.000

8.000

10.000 +

Totale per cava Mascitti Enrica

60.000

8.000

10.000 =

Totale per materiale Conglomerati

60.000

8.000

10.000 =

## b2 Travertino





Cod. Id.	Denominazione cava / tipologia / località	Ditta esercente	Data autorizz.	Data scadenza / proroga	Superficie autorizzata mq	Volume autorizzato mc	Volume utile estratto/anno mc	Vol. estrat. totale/anno mc
468-	Cava poldori - Attiva			Rocca s. caterina				
		1998 Poldori Angelo & figli snc	28/04/1990	28/04/1997 24/06/1999	4.800	39.000	5.800	7.800 +
				Totale per cava Cava poldori	4.800	39.000	5.800	7.800 =
* 469-	F.lli Tancredi - Attiva			Fomara				
		1998 F.lli Tancredi snc	30/04/1990	21/03/1999	5.000	16.000	3.000	4.000 +
				Totale per cava F.lli Tancredi	5.000	16.000	3.000	4.000 =
470-	Fornara - Attiva			Fomara				
		1998 Allevi travertini snc	30/01/1995	29/01/2005	22.000		157	270 +
				Totale per cava Fornara	22.000		157	270 =
* 441-	Rosara - Attiva			Rosara				
		1998 Agostini Gino	25/10/1993	06/11/2007	30.000	151.000	5.200	5.200 +
				Totale per cava Rosara	30.000	151.000	5.200	5.200 =
				Totale per materiale Travertino	61.800	206.000	14.157	17.270 =
	N° cave: 5			Totale per provincia ASCOLI PICENO	61.800	266.000	22.157	27.270 =
	Totale cave: 5			Totale per Regione Marche	61.800	266.000	22.157	27.270 =





REGIONE MARCHE

Giunta Regionale

*IMPIANTI DI TRATTAMENTO  
UBICATI IN CAVA E FUORI CAVA  
DISTINTI PER PROVINCIA E COMUNE  
- ANNO DI RIFERIMENTO 1998 -*

*(fonte: scheda Allegato "B" – L.R. 71/97 e dati Regione)*

# Elenco impianti di trattamento in e fuori cava

Cod impianti	ditta	LatGis	LongGis	lavoraz. materiale cava mc/h	lavoraz. macerie mc/h	lavoraz. materiale cava mc/anno	lavoraz. macerie mc/anno
--------------	-------	--------	---------	---------------------------------------	-----------------------------	--	--------------------------------

**Provincia ANCONA**

**Comune AGUGLIANO**

**anno 1998**

25D	lavaggio e vagliatura	Edilscavi S.r.l.	4824650	2384530	0	0	0	0
-----	-----------------------	------------------	---------	---------	---	---	---	---

<b>N. impianti: 1</b>	<b>Riepilogo per il Comune di AGUGLIANO</b>					<b>0</b>	<b>0</b>	<b>0</b>	<b>0</b>
-----------------------	---	--	--	--	--	----------	----------	----------	----------

**Comune ANCONA**

**anno 1998**

83D	Recupero materiale edile	RI.ME.	4829410	2389170	0	0	0	0
-----	--------------------------	--------	---------	---------	---	---	---	---

<b>N. impianti: 1</b>	<b>Riepilogo per il Comune di ANCONA</b>					<b>0</b>	<b>0</b>	<b>0</b>	<b>0</b>
-----------------------	--	--	--	--	--	----------	----------	----------	----------

**Comune ARCEVIA**

**anno 1998**

25C	Frantumazione	R&V. di Enzo Rizzoni e C.s.a.s.	43,4994444	12,9308333	0	0	0	0
-----	---------------	---------------------------------	------------	------------	---	---	---	---

<b>N. impianti: 1</b>	<b>Riepilogo per il Comune di ARCEVIA</b>					<b>0</b>	<b>0</b>	<b>0</b>	<b>0</b>
-----------------------	---	--	--	--	--	----------	----------	----------	----------



Cod	impianti	ditta	LatGis	LongGis	lavoraz. materiale cava mc/h	lavoraz. macerie mc/h	lavoraz. materiale cava mc/anno	lavoraz. macerie mc/anno
-----	----------	-------	--------	---------	---------------------------------------	-----------------------------	--	--------------------------------

**Comune CAMERATA PICENA**

anno 1998

17D	lavaggio e vagliatura	Papa Primo	0	0	0	0	0	0
23D	lavaggio e vagliatura	Quercetti Terenzio & Lanfranco	4827630	2385520	0	0	0	0

N. impianti: 2 Riepilogo per il Comune di CAMERATA PICENA 0 0

**Comune CASTELBELLINO**

anno 1998

36D	Frantumazione	Cava S. Biagio srl	4817430	2370760	0	0	0	0
22D	lavaggio e vagliatura	Cava Mancini sas	4817720	2370770	0	0	0	0

N. impianti: 2 Riepilogo per il Comune di CASTELBELLINO 0 0

**Comune CASTELPLANIO**

anno 1998

77D	Frantumazione, lavaggio e betonaggio	Profili Costruzioni srl	4818250	2367810	0	0	0	0
-----	--------------------------------------	-------------------------	---------	---------	---	---	---	---

N. impianti: 1 Riepilogo per il Comune di CASTELPLANIO 0 0

**Comune CORINALDO**

anno 1998

14D	Frantumazione e Lavaggio	Calcestruzzi Senigallia s.r.l.	4839230	2364010	0	0	0	0
-----	--------------------------	--------------------------------	---------	---------	---	---	---	---

N. impianti: 1 Riepilogo per il Comune di CORINALDO 0 0



*Handwritten signature*

Cod impianti

ditta

LatGis LongGis

lavoraz.  
materiale  
cava  
mc/hlavoraz.  
macerie  
mc/hlavoraz.  
materiale  
cava  
mc/annolavoraz.  
macerie  
mc/annoComune FABRIANO

anno 1998

41D	Bitumazione	Fatma S.p.a.	4802770	2357570	0	0	0	0
12C	Frantumazione	Cava Mancini sas	4802899	2354475	0	0	0	0
10C	Frantumazione	Nuova SIMA S.r.l	43,4008333	12,9977778	0	0	0	0

N. impianti: 3

Riepilogo per il Comune di FABRIANO

0 0

Comune FALCONARA MARITTIMA

anno 1998

38D	Betonaggio	Cava S. Biagio srl	4827360	2385640	0	0	0	0
-----	------------	--------------------	---------	---------	---	---	---	---

N. impianti: 1

Riepilogo per il Comune di FALCONARA MARITTIMA

0 0

Comune GENGA

anno 1998

42D	Mulini ventilati e separatori centrifughi	Nuova SIMA S.r.l	4806620	2356710	0	0	0	0
-----	---	------------------	---------	---------	---	---	---	---

N. impianti: 1

Riepilogo per il Comune di GENGA

0 0



Cod	impianti	ditta	LatGis	LongGis	lavoraz. materiale cava mc/h	lavoraz. macerie mc/h	lavoraz. materiale cava mc/anno	lavoraz. macerie mc/anno
-----	----------	-------	--------	---------	---------------------------------------	-----------------------------	--	--------------------------------

*Comune JESI*

anno 1998

32D	Betonaggio	Cava S. Biagio srl	4822180	2382080	0	0	0	0
11D	Frantumazione	Vecchietti A. & Figli snc	4825420	2385310	0	0	0	0
15C	Frantumazione, lavaggio e vagliatura	Fatma S.p.a.	4824170	2383380	0	0	0	0
28D	Vagliatura	Beton Ganulati S.p.A.	4823140	2383090	0	0	0	0

N. impianti: 4

Riepilogo per il Comune di JESI

0 0

*Comune MAIOLATI SPONTINI*

anno 1998

84D	Recupero materiale edile	SO.GE.NU.S s.p.a.	4821130	2369960	0	0	0	0
-----	--------------------------	-------------------	---------	---------	---	---	---	---

N. impianti: 1

Riepilogo per il Comune di MAIOLATI SPONTINI

0 0

*Comune MONTE ROBERTO*

anno 1998

24D	Forni essiccamento, forni cottura, prelavazioni e trafila materiale argilloso	Parri Giuseppe & C. sas	4816510	2371270	0	0	0	0
52D	lavaggio e vagliatura	Unicalcestruzzi spa	4817350	2374750	0	0	0	0

N. impianti: 2

Riepilogo per il Comune di MONTE ROBERTO

0 0



*Handwritten signature*

Cod impianti	ditta	LatGis	LongGis	lavoraz. materiale cava mc/h	lavoraz. macerie mc/h	lavoraz. materiale cava mc/anno	lavoraz. macerie mc/anno
--------------	-------	--------	---------	---------------------------------------	-----------------------------	--	--------------------------------

**Comune OSTRA**

anno 1998

30D	Betonaggio	Calcestruzzi Senigallia s.r.l.	4831180	2368090	0	0	0	0
40D	Frantumazione e Lavaggio	BE.MA S.n.c. di Beciani Liliano & C.	4834590	2369610	0	0	0	0

N. impianti: 2

Riepilogo per il Comune di OSTRA

0 0

**Comune POLVERIGI**

anno 1998

17C	Vagliatura	V.E.B. S.r.l.	4821622	2389081	0	0	0	0
-----	------------	---------------	---------	---------	---	---	---	---

N. impianti: 1

Riepilogo per il Comune di POLVERIGI

0 0

**Comune ROSORA**

anno 1998

18C	Frantumazione, lavaggio e selezione	Sarti Antonio & C. S. N. C.	4815673	2364722	0	0	0	0
-----	-------------------------------------	-----------------------------	---------	---------	---	---	---	---

N. impianti: 1

Riepilogo per il Comune di ROSORA

0 0

**Comune SENIGALLIA**

anno 1998

29D	Betonaggio	Calcestruzzi Senigallia s.r.l.	4842590	2374960	0	0	0	0
-----	------------	--------------------------------	---------	---------	---	---	---	---

N. impianti: 1

Riepilogo per il Comune di SENIGALLIA

0 0



Cod impianti	ditta	LatGis	LongGis	lavoraz. materiale cava mc/h	lavoraz. macerie mc/h	lavoraz. materiale cava mc/anno	lavoraz. macerie mc/anno
--------------	-------	--------	---------	---------------------------------------	-----------------------------	--	--------------------------------

**Comune SERRA DE' CONTI**

anno 1998

26D	Forni cottura	Antica Fabbrica Laterizzi di Serra DE Conti s.r.l.	4822550	2359550	0	0	0	0
-----	---------------	--	---------	---------	---	---	---	---

N. impianti: 1		Riepilogo per il Comune di SERRA DE' CONTI				0	0
----------------	--	--	--	--	--	---	---

**Comune SERRA SAN QUIRICO**

anno 1998

109C	Betonaggio e Frantumazione	A.CE.MA.T. srl	4810505	2359305	0	0	0	0
6C	Frantumazione	Fatma S.p.a.	4810476	2358154	0	0	0	0
7C	Frantumazione e recupero materiale edile	Cava Gola della Rossa S.p.a.	4810893	2358798	0	0	0	0

N. impianti: 3		Riepilogo per il Comune di SERRA SAN QUIRICO				0	0
----------------	--	--	--	--	--	---	---

N. impianti: 30		Riepilogo per la Provincia di ANCONA				0	0
-----------------	--	--------------------------------------	--	--	--	---	---



*Handwritten signature*



Cod impianti	ditta	LatGis	LongGis	lavoraz. materiale cava mc/h	lavoraz. macerie mc/h	lavoraz. materiale cava mc/anno	lavoraz. macerie mc/anno
--------------	-------	--------	---------	---------------------------------------	-----------------------------	--	--------------------------------

**Provincia ASCOLI PICENO**

**Comune ACQUASANTA TERME**

**anno 1998**

121C	Segagione	Polidori Angelo & figli snc	4738825	2393075	0	0	0	0
------	-----------	-----------------------------	---------	---------	---	---	---	---

**N. impianti: 1**      **Riepilogo per il Comune di ACQUASANTA TERME**      **0**      **0**

**Comune ACQUAVIVA PICENA**

**anno 1998**

80D	Recupero materiale edile	Stil Strade s.r.l.	4756510	2425130	0	0	0	0
-----	--------------------------	--------------------	---------	---------	---	---	---	---

**N. impianti: 1**      **Riepilogo per il Comune di ACQUAVIVA PICENA**      **0**      **0**

**Comune ARQUATA DEL TRONTO**

**anno 1998**

81D	Recupero materiale edile	ParadisAmelio	4734070	2377350	0	0	0	0
-----	--------------------------	---------------	---------	---------	---	---	---	---

**N. impianti: 1**      **Riepilogo per il Comune di ARQUATA DEL TRONTO**      **0**      **0**

**Comune ASCOLI PICENO**

**anno 1998**

72D	Betonaggio e Bitumazione	Adria Beton s.r.l.	4745540	2415130	0	0	0	0
-----	--------------------------	--------------------	---------	---------	---	---	---	---

88D	Recupero materiale edile	G.E.T.A. s.r.l.	4750730	2405360	0	0	0	0
-----	--------------------------	-----------------	---------	---------	---	---	---	---

**N. impianti: 2**      **Riepilogo per il Comune di ASCOLI PICENO**      **0**      **0**



Cod impianti	ditta	LatGis	LongGis	lavoraz. materiale cava mc/h	lavoraz. macerie mc/h	lavoraz. materiale cava mc/anno	lavoraz. macerie mc/anno
--------------	-------	--------	---------	---------------------------------------	-----------------------------	--	--------------------------------

**Comune CAMPOFILONE**

anno 1998

67D	Frantumazione, lavaggio e selezione	SOCAB s.r.l.	4771550	2423330	0	0	0	0
-----	-------------------------------------	--------------	---------	---------	---	---	---	---

N. impianti: 1	Riepilogo per il Comune di CAMPOFILONE					0	0
----------------	--	--	--	--	--	---	---

**Comune CARASSAI**

anno 1998

73D	Frantumazione, lavaggio e selezione	Calcestruzzi Pieroni s.r.l.	4764800	2408080	0	0	0	0
-----	-------------------------------------	-----------------------------	---------	---------	---	---	---	---

N. impianti: 1	Riepilogo per il Comune di CARASSAI					0	0
----------------	-------------------------------------	--	--	--	--	---	---

**Comune COMUNANZA**

anno 1998

74D	Frantumazione e Lavaggio	I.C.A. S.r.l.	4755990	2390120	0	0	0	0
-----	--------------------------	---------------	---------	---------	---	---	---	---

N. impianti: 1	Riepilogo per il Comune di COMUNANZA					0	0
----------------	--------------------------------------	--	--	--	--	---	---

**Comune FALERONE**

anno 1998

107C	Betonaggio e Frantumazione	Scorolli srl	43,0861111	13,4941667	0	0	0	0
------	----------------------------	--------------	------------	------------	---	---	---	---

N. impianti: 1	Riepilogo per il Comune di FALERONE					0	0
----------------	-------------------------------------	--	--	--	--	---	---



Cod impianti	ditta	LatGis	LongGis	lavoraz. materiale cava mc/h	lavoraz. macerie mc/h	lavoraz. materiale cava mc/anno	lavoraz. macerie mc/anno
--------------	-------	--------	---------	---------------------------------------	-----------------------------	--	--------------------------------

*Comune FERMO*

anno 1998

3C	Frantumazione	S.A.I.C.A.	4778328	2409235	0	0	0	0
----	---------------	------------	---------	---------	---	---	---	---

N. impianti: 1		Riepilogo per il Comune di FERMO				0	0
----------------	--	----------------------------------	--	--	--	---	---

*Comune GROTTAZZOLINA*

anno 1998

70D	Frantumazione e Lavaggio	SICI s.r.l.	4775480	2406010	0	0	0	0
-----	--------------------------	-------------	---------	---------	---	---	---	---

75D	Frantumazione e Lavaggio	SICI s.r.l.	4775710	2406510	0	0	0	0
-----	--------------------------	-------------	---------	---------	---	---	---	---

N. impianti: 2		Riepilogo per il Comune di GROTTAZZOLINA				0	0
----------------	--	--	--	--	--	---	---

*Comune MONTALTO DELLE MARCHE*

anno 1998

79D	Recupero materiale edile	MannocchiLuigino	4760800	2408990	0	0	0	0
-----	--------------------------	------------------	---------	---------	---	---	---	---

N. impianti: 1		Riepilogo per il Comune di MONTALTO DELLE MARCHE				0	0
----------------	--	--	--	--	--	---	---

*Comune MONTEFIORE DELL'ASO*

anno 1998

69D	Betonaggio e Frantumazione	Inerti Valdaso s.a.s.	4769220	2418770	0	0	0	0
-----	----------------------------	-----------------------	---------	---------	---	---	---	---

N. impianti: 1		Riepilogo per il Comune di MONTEFIORE DELL'ASO				0	0
----------------	--	--	--	--	--	---	---



Cod impianti	ditta	LatGis	LongGis	lavoraz. materiale cava mc/h	lavoraz. macerie mc/h	lavoraz. materiale cava mc/anno	lavoraz. macerie mc/anno
--------------	-------	--------	---------	---------------------------------------	-----------------------------	--	--------------------------------

**Comune MONTEFORTINO**

anno 1998

4D	Frantumazione, lavaggio e betonaggio	L.I.M di Fortuni e Trovellini	4756020	2383900	0	0	0	0
----	--------------------------------------	-------------------------------	---------	---------	---	---	---	---

N. impianti: 1		Riepilogo per il Comune di MONTEFORTINO				0	0
----------------	--	---	--	--	--	---	---

**Comune OFFIDA**

anno 1998

78D	Recupero materiale edile	AREEA s.r.l.	4757870	2414510	0	0	0	0
-----	--------------------------	--------------	---------	---------	---	---	---	---

N. impianti: 1		Riepilogo per il Comune di OFFIDA				0	0
----------------	--	-----------------------------------	--	--	--	---	---

**Comune PORTO SAN GIORGIO**

anno 1998

19D	Forni cottura	Laterizi Branella srl	4783180	2421410	0	0	0	0
-----	---------------	-----------------------	---------	---------	---	---	---	---

N. impianti: 1		Riepilogo per il Comune di PORTO SAN GIORGIO				0	0
----------------	--	--	--	--	--	---	---

**Comune SANT'ELPIDIO A MARE**

anno 1998

66D	Frantumazione, lavaggio e selezione	SOCAB s.r.l.	4785970	2417390	0	0	0	0
-----	-------------------------------------	--------------	---------	---------	---	---	---	---

N. impianti: 1		Riepilogo per il Comune di SANT'ELPIDIO A MARE				0	0
----------------	--	--	--	--	--	---	---



Cod impianti	ditta	LatGis	LongGis	lavoraz. materiale cava mc/h	lavoraz. macerie mc/h	lavoraz. materiale cava mc/anno	lavoraz. macerie mc/anno
--------------	-------	--------	---------	---------------------------------------	-----------------------------	--	--------------------------------

**Comune SANTA VITTORIA IN MATENANO**

anno 1998

71D	Frantumazione, lavaggio e betonaggio	SCAVITER s.r.l.	4760890	2398390	0	0	0	0
-----	--------------------------------------	-----------------	---------	---------	---	---	---	---

<b>N. impianti: 1</b>	<b>Riepilogo per il Comune di SANTA VITTORIA IN MATENANO</b>					<b>0</b>	<b>0</b>
-----------------------	--	--	--	--	--	----------	----------

**Comune SERVIGLIANO**

anno 1998

8C	Betonaggio e Frantumazione	Frollà s.r.l.	43,0516667	13,4716667	0	0	0	0
----	----------------------------	---------------	------------	------------	---	---	---	---

<b>N. impianti: 1</b>	<b>Riepilogo per il Comune di SERVIGLIANO</b>					<b>0</b>	<b>0</b>
-----------------------	---	--	--	--	--	----------	----------

<b>N. impianti: 20</b>	<b>Riepilogo per la Provincia di ASCOLI PICENO</b>					<b>0</b>	<b>0</b>
------------------------	--	--	--	--	--	----------	----------



Cod impianti	ditta	LatGis	LongGis	lavoraz. materiale cava mc/h	lavoraz. macerie mc/h	lavoraz. materiale cava mc/anno	lavoraz. macerie mc/anno
--------------	-------	--------	---------	---------------------------------------	-----------------------------	--	--------------------------------

**Provincia MACERATA**

**Comune CAMERINO**

**anno 1998**

26C	Frantumazione	E.F.I. S.r.l.	4777295	2369947	0	0	0	0
-----	---------------	---------------	---------	---------	---	---	---	---

**N. impianti: 1**

**Riepilogo per il Comune di CAMERINO**

**0 0**

**Comune CINGOLI**

**anno 1998**

31D	Betonaggio e Frantumazione	Cava S. Biagio srl	4807140	2374090	0	0	0	0
5D	Betonaggio e Frantumazione	Re.i.cal snc	4792500	2383940	0	0	0	0
6D	Frantumazione, lavaggio e selezione	BorsiniGiusto	4799870	2378180	0	0	0	0
9D	Frantumazione, lavaggio e selezione	Menghi G., Menghi F., Maggi E., Branchesi G.	4799430	2375320	0	0	0	0
32C	Frantumazione	Estrattiva Cingolana	4799087	2374111	0	0	0	0
34C	Frantumazione e Lavaggio	Sielpa srl	4799187	2375649	0	0	0	0
31C	Frantumazione e Lavaggio	Sabbieti Gabriele	4800358	2380121	0	0	0	0
33D	Selezione	Ditta LIB	4801520	2380800	0	0	0	0

**N. impianti: 8**

**Riepilogo per il Comune di CINGOLI**

**0 0**



Cod	impianti	ditta	LatGis	LongGis	lavoraz. materiale cava mc/h	lavoraz. macerie mc/h	lavoraz. materiale cava mc/anno	lavoraz. macerie mc/anno
-----	----------	-------	--------	---------	---------------------------------------	-----------------------------	--	--------------------------------

**Comune CIVITANOVA MARCHE**

anno 1998

37D	Betonaggio	Cava S. Biagio srl	4793940	2416690	0	0	0	0
8D	Betonaggio	Moretti Graziano e Fiori Eleuterio	0	0	0	0	0	0

N. impianti: 2 Riepilogo per il Comune di CIVITANOVA MARCHE 0 0

**Comune CORRIDONIA**

anno 1998

65D	Betonaggio e Frantumazione	F.lli Staffolani srl	4790210	2392470	0	0	0	0
64D	Frantumazione	Marchigiana Cave srl	4790900	2396040	0	0	0	0
37C	Frantumazione, lavaggio e betonaggio	Rita Calcestruzzi srl	4791349	2396363	0	0	0	0

N. impianti: 3 Riepilogo per il Comune di CORRIDONIA 0 0

**Comune MACERATA**

anno 1998

61D	Bitumazione	Impresa Ederli e Marconi s.p.a.	4789990	2391350	0	0	0	0
-----	-------------	---------------------------------	---------	---------	---	---	---	---

N. impianti: 1 Riepilogo per il Comune di MACERATA 0 0

**Comune MONTECASSIANO**

anno 1998

12D	Forni cottura	Smorlesi Gaetana-Cecilia & C. spa	4800310	2393320	0	0	0	0
-----	---------------	-----------------------------------	---------	---------	---	---	---	---

N. impianti: 1 Riepilogo per il Comune di MONTECASSIANO 0 0



Cod impianti	ditta	LatGis	LongGis	lavoraz. materiale cava mc/h	lavoraz. macerie mc/h	lavoraz. materiale cava mc/anno	lavoraz. macerie mc/anno
--------------	-------	--------	---------	---------------------------------------	-----------------------------	--	--------------------------------

**Comune MONTECOSARO**

anno 1998

59D	Frantumazione e Lavaggio	MedoriGermano	4791840	2409220	0	0	0	0
34D	lavaggio e vagliatura	I-MAR Inerti Mariotti srl	4791950	2409320	0	0	0	0

N. impianti: 2 Riepilogo per il Comune di MONTECOSARO 0 0

**Comune PIORACO**

anno 1998

38C	Frantumazione e Lavaggio	F.I.M.I.C. srl	4782794	2359734	0	0	0	0
-----	--------------------------	----------------	---------	---------	---	---	---	---

N. impianti: 1 Riepilogo per il Comune di PIORACO 0 0

**Comune POLLENZA**

anno 1998

62D	Betonaggio	Adria Beton s.r.l.	4789980	2391200	0	0	0	0
-----	------------	--------------------	---------	---------	---	---	---	---

N. impianti: 1 Riepilogo per il Comune di POLLENZA 0 0





Cod impianti	ditta	LatGis	LongGis	lavoraz. materiale cava mc/h	lavoraz. macerie mc/h	lavoraz. materiale cava mc/anno	lavoraz. macerie mc/anno
--------------	-------	--------	---------	---------------------------------------	-----------------------------	--	--------------------------------

**Comune RECANATI**

anno 1998

90D	Frantumazione	Nuova Lim S.p.a.	0	0	0	0	0		
39D	Frantumazione, betonaggio e recupero materiale edile	Cava S. Biagio srl	4810430	2402580	0	0	0		
60D	Recupero materiale edile	Eco Inerti	4810390	2402540	0	0	0		
<b>N. impianti: 3</b>						<b>Riepilogo per il Comune di RECANATI</b>		<b>0</b>	<b>0</b>

**Comune SAN SEVERINO MARCHE**

anno 1998

35D	Betonaggio	Cava S. Biagio srl	4789980	2376330	0	0	0		
71C	Frantumazione e Lavaggio	Igeap Inerti	4791660	2380040	0	0	0		
21C	Frantumazione e selezione	IN.CA.CI. Srl	4799250	2376900	0	0	0		
<b>N. impianti: 3</b>						<b>Riepilogo per il Comune di SAN SEVERINO MARCHE</b>		<b>0</b>	<b>0</b>

**Comune SANT'ANGELO IN PONTANO**

anno 1998

20C	Frantumazione e Lavaggio	A.F.I. snc	4775156	2388274	0	0	0		
<b>N. impianti: 1</b>						<b>Riepilogo per il Comune di SANT'ANGELO IN PONTANO</b>		<b>0</b>	<b>0</b>



Cod impianti

ditta

LatGis LongGis

lavoraz.  
materiale  
cava  
mc/h

lavoraz.  
macerie  
mc/h

lavoraz.  
materiale  
cava  
mc/anno

lavoraz.  
macerie  
mc/anno

Comune SERRAPETRONA

anno 1998

39C	Frantumazione	Baroni Dino	4778350	2372575	0	0	0	0
-----	---------------	-------------	---------	---------	---	---	---	---

N. impianti: 1	Riepilogo per il Comune di SERRAPETRONA						0	0
----------------	---	--	--	--	--	--	---	---

Comune TREIA

anno 1998

63D	Betonaggio	Adria Beton s.r.l.	4798440	2389860	0	0	0	0
-----	------------	--------------------	---------	---------	---	---	---	---

N. impianti: 1	Riepilogo per il Comune di TREIA						0	0
----------------	----------------------------------	--	--	--	--	--	---	---

N. impianti: 29	Riepilogo per la Provincia di MACERATA						0	0
-----------------	--	--	--	--	--	--	---	---



Cod impianti

ditta

LatGis LongGis

lavoraz.  
materiale  
cava  
mc/hlavoraz.  
macerie  
mc/hlavoraz.  
materiale  
cava  
mc/annolavoraz.  
macerie  
mc/anno**Provincia PESARO****Comune CAGLI****anno 1998**

116C	Segagione	Art Furlo snc	43,5327778	12,5391667	0	0	0	0
119C	Segagione e Lucidatura	Università degli Uomini Originari	4824475	2319725	0	0	0	0

**N. impianti: 2****Riepilogo per il Comune di CAGLI****0 0****Comune CARTOCETO****anno 1998**

51D	Laminatoio	Laterizi Alan Metauro s.r.l	4866750	2303770	0	0	0	0
-----	------------	-----------------------------	---------	---------	---	---	---	---

**N. impianti: 1****Riepilogo per il Comune di CARTOCETO****0 0****Comune FANO****anno 1998**

49D	Forni cottura	Fornaci Laterizi Solazzi spa	4851940	2357260	0	0	0	0
44D	Frantumazione	C.P.M. Sesa Cave Penserini s.r.l.	4848250	2357310	0	0	0	0
48D	Frantumazione	Eusepi Nevio s.n.c	4852380	2362510	0	0	0	0
58D	Frantumazione e recupero materiale edile	Nuova Lim S.p.a.	0	0	0	0	0	0

**N. impianti: 4****Riepilogo per il Comune di FANO****0 0**

Cod	impianti	ditta	LatGis	LongGis	lavoraz. materiale cava mc/h	lavoraz. macerie mc/h	lavoraz. materiale cava mc/anno	lavoraz. macerie mc/anno
-----	----------	-------	--------	---------	---------------------------------------	-----------------------------	--	--------------------------------

**Comune FOSSOMBRONE**

anno 1998

22C	Frantumazione	Edil Mari s.r.l	4835749	2337999	0	0	0	0
16C	Frantumazione	Trasca s.r.l	4835749	2337999	0	0	0	0
55D	Frantumazione	Trasca s.r.l	4840350	2346850	0	0	0	0
87D	Frantumazione, lavaggio, selezionatura e bitumazione	Ne. gas. S.r.l	4837860	2339060	0	0	0	0
86D	Frantumazione, lavaggio, selezione e betonaggio	Ne. gas. S.r.l	4839940	2346220	0	0	0	0

**N. impianti: 5** **Riepilogo per il Comune di FOSSOMBRONE** **0** **0**

**Comune FRONTONE**

anno 1998

24C	Frantumazione	SECAF s.r.l	4818850	2335899	0	0	0	0
-----	---------------	-------------	---------	---------	---	---	---	---

**N. impianti: 1** **Riepilogo per il Comune di FRONTONE** **0** **0**

**Comune MONDAVIO**

anno 1998

19C	Forni cottura	Cotto San Michele	4836749	2358150	0	0	0	0
-----	---------------	-------------------	---------	---------	---	---	---	---

**N. impianti: 1** **Riepilogo per il Comune di MONDAVIO** **0** **0**



Cod impianti	ditta	LatGis	LongGis	lavoraz. materiale cava mc/h	lavoraz. macerie mc/h	lavoraz. materiale cava mc/anno	lavoraz. macerie mc/anno
--------------	-------	--------	---------	---------------------------------------	-----------------------------	--	--------------------------------

**Comune MONTELABBATE**

anno 1998

43D	Frantumazione, lavaggio e selezione	Frantoio Valle Foglia s.r.l.	4858240	2342620	0	0	0	0
-----	-------------------------------------	------------------------------	---------	---------	---	---	---	---

N. impianti: 1		Riepilogo per il Comune di MONTELABBATE				0	0
----------------	--	---	--	--	--	---	---

**Comune NOVAFELTRIA**

anno 1998

50D	Forni cottura	Laterizi Alan Metauro s.r.l	4849270	2351360	0	0	0	0
-----	---------------	-----------------------------	---------	---------	---	---	---	---

27C	Frantumazione	Cave Valentini S.r.l	4868405	2305005	0	0	0	0
-----	---------------	----------------------	---------	---------	---	---	---	---

113C	Frantumazione	Costantini Dori	43,9391667	12,3405556	0	0	0	0
------	---------------	-----------------	------------	------------	---	---	---	---

N. impianti: 3		Riepilogo per il Comune di NOVAFELTRIA				0	0
----------------	--	--	--	--	--	---	---

**Comune PERGOLA**

anno 1998

33C	Frantumazione	Tro.car S.r.l.	4819624	2342876	0	0	0	0
-----	---------------	----------------	---------	---------	---	---	---	---

N. impianti: 1		Riepilogo per il Comune di PERGOLA				0	0
----------------	--	------------------------------------	--	--	--	---	---



Cod	impianti	ditta	LatGis	LongGis	lavoraz. materiale cava mc/h	lavoraz. macerie mc/h	lavoraz. materiale cava mc/anno	lavoraz. macerie mc/anno
-----	----------	-------	--------	---------	---------------------------------------	-----------------------------	--	--------------------------------

**Comune PESARO**

anno 1998

85D	Betonaggio	Ne. gas. S.r.l	4860000	2351910	0	0	0	0
46D	Forni cottura	Pica S.p.A	4861310	2345610	0	0	0	0
45D	Frantumazione	C.P.M. Sesa Cave Penserini s.r.l.	4861420	2346290	0	0	0	0

N. impianti: 3 Riepilogo per il Comune di PESARO 0 0

**Comune PIOBBICO**

anno 1998

36C	Frantumazione	Cava di Gorgo a Cerbara	4829370	2321625	0	0	0	0
-----	---------------	-------------------------	---------	---------	---	---	---	---

N. impianti: 1 Riepilogo per il Comune di PIOBBICO 0 0

**Comune SALTARA**

anno 1998

82D	Frantumazione, lavaggio e betonaggio	Beton Ganulati S.p.A.	4847530	2354820	0	0	0	0
53D	lavaggio e vagliatura	Unicalcestruzzi spa	4845320	2352250	0	0	0	0

N. impianti: 2 Riepilogo per il Comune di SALTARA 0 0

**Comune SAN LORENZO IN CAMPO**

anno 1998

89D	Frantumazione	Nuova Lim S.p.a.	0	0	0	0	0	0
-----	---------------	------------------	---	---	---	---	---	---

N. impianti: 1 Riepilogo per il Comune di SAN LORENZO IN CAMPO 0 0



Cod impianti	ditta	LatGis	LongGis	lavoraz. materiale cava mc/h	lavoraz. macerie mc/h	lavoraz. materiale cava mc/anno	lavoraz. macerie mc/anno
--------------	-------	--------	---------	---------------------------------------	-----------------------------	--	--------------------------------

**Comune SASSOCORVARO**

anno 1998

47D	Frantumazione e Lavaggio	Frantoio Alto Foglia FAF s.r.l.	4853760	2319830	0	0	0	0
-----	--------------------------	---------------------------------	---------	---------	---	---	---	---

N. impianti: 1		Riepilogo per il Comune di SASSOCORVARO				0	0
----------------	--	---	--	--	--	---	---

**Comune SASSOFELTRIO**

anno 1998

115C	Frantumazione	B P B italia	43,9116667	12,5008333	0	0	0	0
------	---------------	--------------	------------	------------	---	---	---	---

N. impianti: 1		Riepilogo per il Comune di SASSOFELTRIO				0	0
----------------	--	---	--	--	--	---	---

**Comune URBANIA**

anno 1998

105C	Frantumazione	Cave Salvi s.r.l	4836144	2316932	0	0	0	0
------	---------------	------------------	---------	---------	---	---	---	---

117C	Segazione	Cave Metauro s.r.l.	4835874	2317068	0	0	0	0
------	-----------	---------------------	---------	---------	---	---	---	---

N. impianti: 2		Riepilogo per il Comune di URBANIA				0	0
----------------	--	------------------------------------	--	--	--	---	---

N. impianti: 30		Riepilogo per la Provincia di PESARO				0	0
-----------------	--	--------------------------------------	--	--	--	---	---



Cod impianti

ditta

LatGis LongGis

lavoraz.  
materiale  
cava  
mc/h

lavoraz.  
macerie  
mc/h

lavoraz.  
materiale  
cava  
mc/anno

lavoraz.  
macerie  
mc/anno

N. impianti: 109

Riepilogo per la Regione Marche

0

0







REGIONE MARCHE

Giunta Regionale

*CAVE ATTIVE  
DISTINTE PER PROVINCIA E MATERIALE  
- ANNO DI RIFERIMENTO 1997 -*

*(fonte: scheda Allegato "B" – L.R. 71/97)*

# ELENCO CAVE PER COMUNE

Metodi di compilazione

\*\*\*\* Scheda All. B L.R. 71/97 Corsivo

anni di riferimento

1997

Materiali

Arenaria  
 Arenarie  
 Argille, aggregati argillosi e sabbiosi  
 Calcari  
 Calcari massicci, calcari stratificati e materiale  
 Conglomerati  
 Gesso  
 Gesso  
 Marne  
 Sabbia e ghiaia  
 Travertino

Tipo Cava

Attiva

Provincia

ANCONA  
 ASCOLI PICENO  
 MACERATA  
 PESARO

Tutti i bacini idrografici

Cod. Id.	Denominazione cava / tipologia / località	Ditta esercente	Data autorizz.	Data scadenza / proroga	Superficie autorizzata mq	Volume autorizzato mc	Volume utile estratto/anno mc	Vol. estrat. totale/anno mc
----------	---	-----------------	----------------	-------------------------	---------------------------	-----------------------	-------------------------------	-----------------------------

**Provincia di : ANCONA**

a3 Argille, aggregati argillosi e sabbiosi

265- Parri - Attiva

Coste

Greenwich

lat.: 43°32'26,0 long.: 13°07'17,0

1997 Parri Giuseppe & C. sas

17/02/1997

16/02/2012

90.000

28.000

30.000 +

Totale per cava Parri

90.000

28.000

30.000 =

Totale per materiale Argille, aggregati argillosi e sabbiosi

90.000

28.000

30.000 =

a6 Calcari massicci, calcari stratificati e materiale detritico



Cod. Id.	Denominazione cava / tipologia / località	Ditta esercente	Data autorizz.	Data scadenza / proroga	Superficie autorizzata mq	Volume autorizzato mc	Volume utile estratto/anno mc	Vol. estrat. totale./anno mc
----------	---	-----------------	----------------	-------------------------	---------------------------	-----------------------	-------------------------------	------------------------------

Calcari massicci

* 254- Gola della Rossa - Attiva		Gola della Rossa			<b>Gauss - Boaga</b>	lat.: 4.810.893	long.: 2.358.798	
	1997 Cava Gola della Rossa S.p.a.		01/01/1992	01/01/1999	160.000	940.000	200.000	200.000 +
		Totale per cava Gola della Rossa			160.000	940.000	200.000	200.000 =

* 144- San Floriano - Attiva		S. Floriano			<b>Gauss - Boaga</b>	lat.: 4.810.476	long.: 2.358.154	
	1997 Fatma S.p.a.		14/05/1992	14/05/1999	85.720	880.000	170.000	170.000 +
		Totale per cava San Floriano			85.720	880.000	170.000	170.000 =

Calcari stratificati

* 263- Gattuccio - Attiva		Gattuccio			<b>Gauss - Boaga</b>	lat.: 4.807.200	long.: 2.356.734	
	1997 Cava Mancini sas		06/06/1997	06/06/2001	120.000	150.000		+
		Totale per cava Gattuccio			120.000	150.000		=

* 249- Pietra calcarea - Attiva		Madonna delle Grazie			<b>Greenwich</b>	lat.: 43°29'58,0	long.: 12°55'51,0	
	1997 R&V. di Enzo Rizzoni e C.s.a.s.		30/09/1997	28/03/2000	31.800	280.000	35.000	35.000 +
		Totale per cava Pietra calcarea			31.800	280.000	35.000	35.000 =

* 239- Rocchetta - Attiva		Rocchetta bassa			<b>Gauss - Boaga</b>	lat.: 4.802.899	long.: 2.354.475	
	1997 Cava Mancini sas		02/11/1983		38.500	450.000	80.000	90.000 +
		Totale per cava Rocchetta			38.500	450.000	80.000	90.000 =

* 261- Sima - Attiva		Castelletta			<b>Greenwich</b>	lat.: 43°24'03,0	long.: 12°59'52,0	
	1997 Nuova SIMA S.r.l		24/12/1994		52.400		28.000	38.000 +
		Totale per cava Sima			52.400		28.000	38.000 =

Totale per materiale Calcari massicci, calcari stratificati e materiale detritico Calcari stratificati 488.420 2.700.000 513.000 533.000 =

a1 Sabbia e ghiaia

246- Castiglioni - Attiva

Castiglioni

**Gauss - Boaga** lat.: 4.820.166 long.: 2.359.711



Cod. Id.	Denominazione cava / tipologia / località	Ditta esercente	Data autorizz.	Data scadenza / proroga	Superficie autorizzata mq	Volume autorizzato mc	Volume utile estratto/anno mc	Vol. estrat. totale./anno mc	
		1997 Cava Mancini sas	05/04/1996	04/04/2000	40.544	44.900	16.000	18.000 +	
		Totale per cava Castiglioni			40.544	44.900	16.000	18.000 =	
* 397-	Cava Sant'Antonio - Attiva	Sant'Antonio			<b>Gauss - Boaga</b>	lat.:	4.816.992	long.:	2.375.236
		1997 Quercetti Terenzio & Lanfranco	28/06/1996	28/12/1998 28/10/1999	37.500	284.000	40.000	55.000 +	
		Totale per cava Cava Sant'Antonio			37.500	284.000	40.000	55.000 =	
257-	Coppetella - Attiva	Coppetella			<b>Gauss - Boaga</b>	lat.:	4.825.693	long.:	2.385.040
		1997 Vecchietti A. & Figli snc	04/08/1997	07/02/1999 07/08/1999	178.000	150.000	40.000	50.000 +	
		Totale per cava Coppetella			178.000	150.000	40.000	50.000 =	
* 256-	Coppetella 1 - Attiva	Coppetella			<b>Gauss - Boaga</b>	lat.:	4.824.170	long.:	2.383.380
		1997 Fatma S.p.a.	08/06/1993	09/05/1998	160.000	145.000	27.000	30.000 +	
		Totale per cava Coppetella 1			160.000	145.000	27.000	30.000 =	
* 231-	Loc. Angeli Di Rosora - Attiva	Angeli			<b>Gauss - Boaga</b>	lat.:	4.815.673	long.:	2.364.722
		1997 Sarti Antonio & C. S. N. C.	01/04/1994	01/04/1995	12.500	6.250	2.405	3.125 +	
		Totale per cava Loc. Angeli Di Rosora			12.500	6.250	2.405	3.125 =	
* 255-	Madonna del Piano - Attiva	Madonna del Piano			<b>Gauss - Boaga</b>	lat.:	4.836.725	long.:	2.360.574
		1997 CEM.IN S.r.l	23/05/1996	01/11/2003	186.000	539.000	77.000	137.000 +	
		Totale per cava Madonna del Piano			186.000	539.000	77.000	137.000 =	
* 389-	Nuova LIM - Attiva	S. Isidoro			<b>Gauss - Boaga</b>	lat.:	4.834.854	long.:	2.358.099
		1997 Nuova Lim S.p.a.	14/07/1992	30/04/1999 14/07/2002	68.684		52.000	65.000 +	
		Totale per cava Nuova LIM			68.684		52.000	65.000 =	
* 262-	S. Antonio - Attiva	Passo Imperatore			<b>Gauss - Boaga</b>	lat.:	4.816.992	long.:	2.375.236
		1997 Beton Ganulati S.p.A.	28/06/1996	28/12/1998	37.500	160.000	40.000	55.000 +	
		Totale per cava S. Antonio			37.500	160.000	40.000	55.000 =	
* 253-	S. Isidoro - Attiva	S Isidoro			<b>Gauss - Boaga</b>	lat.:	4.835.239	long.:	2.358.249



Cod. Id.	Denominazione cava / tipologia / località	Ditta esercente	Data autorizz.	Data scadenza / proroga	Superficie autorizzata mq	Volume autorizzato mc	Volume utile estratto/anno mc	Vol. estrat. totale/anno mc
		1997 Calcestruzzi Senigallia s.r.l.	18/12/1991	31/12/1998	75.000	270.000	36.000	45.000 +
				Totale per cava S. Isidoro	75.000	270.000	36.000	45.000 =
* 260-	Serragualdo di Bruni Elio - Attiva	Serragualdo di Venatura			<b>Monte Mario</b>	lat.: 43°28'09,0	long.: °21'10,0	
	1997 Serragualdo Cave		18/08/1987	18/08/1999	65.000	400.000	29.000	33.300 +
				Totale per cava Serragualdo di Bruni Elio	65.000	400.000	29.000	33.300 =
252-	Stazione (ex cava Mazzi) - Attiva	Stazione			<b>Gauss - Boaga</b>	lat.: 4.817.797	long.: 2.370.331	
	1997 Cava Mancini sas		12/07/1997	12/05/1999	23.000	26.500	5.800	6.000 +
				Totale per cava Stazione (ex cava Mazzi)	23.000	26.500	5.800	6.000 =
				Totale per materiale Sabbia e ghiaia	883.728	2.025.650	365.205	497.425 =
N° cave: 18				Totale per provincia ANCONA	1.462.148	4.725.650	906.205	1.060.425 =



Cod. Id.	Denominazione cava / tipologia / località	Ditta esercente	Data autorizz.	Data scadenza / proroga	Superficie autorizzata mq	Volume autorizzato mc	Volume utile estratto/anno mc	Vol. estrat. totale./anno mc
----------	---	-----------------	----------------	-------------------------	---------------------------	-----------------------	-------------------------------	------------------------------

Provincia di : ASCOLI PICENO

a3 Argille, aggregati argillosi e sabbiosi

* 373- Casciotta - Attiva		Casciotta			<b>Gauss - Boaga</b>	lat.: 4.783.435	long.: 2.419.473	
	1997 Laterizi Branella srl		14/10/1987		124.875	35.600		+
				Totale per cava Casciotta	124.875	35.600		=
				Totale per materiale Argille, aggregati argillosi e sabbiosi	124.875	35.600		=

a1 Sabbia e ghiaia

366- Case Lunghe - Attiva		Case Lunghe			<b>Gauss - Boaga</b>	lat.: 4.756.069	long.: 2.389.970	
	1997 I.C.A. S.r.l.		18/09/1991	18/09/1996	240.000	474.000	48.000	50.000 +
				Totale per cava Case Lunghe	240.000	474.000	48.000	50.000 =
* 358- Corazza - Attiva		Corazza			<b>Gauss - Boaga</b>	lat.: 4.758.015	long.: 2.384.884	
	1997 L.I.M di Fortuni e Trovellini		10/01/1994	01/04/1998	9.200	63.400	15.000	16.100 +
				Totale per cava Corazza	9.200	63.400	15.000	16.100 =
235- Coste - Attiva		Coste			<b>Monte Mario</b>	lat.: 42°59'35,0	long.: 1°06'33,0	
	1997 SCAVITER s.r.l.		15/04/1997	15/04/2000	7.300	70.000	13.000	25.000 +
				Totale per cava Coste	7.300	70.000	13.000	25.000 =
* 352- Dello Zoppo - Attiva		S.Salvatore			<b>Monte Mario</b>	lat.: 43°02'15,0	long.: 1°01'01,0	
	1997 SICI s.r.l.				53.000	527.974	26.000	30.000 +
				Totale per cava Dello Zoppo	53.000	527.974	26.000	30.000 =
* 357- Falerenzie - Attiva		Contrada Luce			<b>Gauss - Boaga</b>	lat.: 4.785.332	long.: 2.417.200	
	1997 Alcabit s.r.l.		09/12/1994	09/02/1999	120.000	470.000	53.000	60.000 +



Cod. Id.	Denominazione cava / tipologia / località	Ditta esercente	Data autorizz.	Data scadenza / proroga	Superficie autorizzata mq	Volume autorizzato mc	Volume utile estratto/anno mc	Vol. estrat. totale./anno mc
Totale per cava Falerenzie					120.000	470.000	53.000	60.000 =
369-	Girola di Fermo - Attiva		Girola		<b>Gauss - Boaga</b>	lat.: 4.778.328	long.: 2.409.235	
	1997 S.A.I.C.A.		22/11/1983		150.000		50.000	70.000 +
Totale per cava Girola di Fermo					150.000		50.000	70.000 =
363-	Marcozzi - Attiva		Le Piane Villa Pera		<b>Gauss - Boaga</b>	lat.: 4.757.874	long.: 2.392.708	
	1997 Calcestruzzi Pieroni s.r.l.		19/10/1992	31/05/1999	36.500	180.000	25.000	32.000 +
Totale per cava Marcozzi					36.500	180.000	25.000	32.000 =
372-	Marziali Eredi - Attiva		Mulino		<b>Monte Mario</b>	lat.: 43°03'18,0	long.: 1°01'19,0	
	1997 Eredi Marziali			30/04/1999				+ =
Totale per cava Marziali Eredi								=
* 356-	Parapina - Attiva		Mulino		<b>Monte Mario</b>	lat.: 43°03'32,0	long.: 1°01'15,0	
	1997 Scorolli srl		05/07/1996	04/07/1999	62.500	589.000	28.000	40.000 +
Totale per cava Parapina					62.500	589.000	28.000	40.000 =
353-	Passo bianco - Attiva		Passo Bianco		<b>Monte Mario</b>	lat.: 43°07'58,0	long.: 1°09'53,0	
	1997 SICI s.r.l.		06/09/1996	17/11/1998	109.700	378.000	54.000	60.000 +
Totale per cava Passo bianco					109.700	378.000	54.000	60.000 =
* 354-	Piane di Falerone - Attiva		Piane		<b>Monte Mario</b>	lat.: 43°05'10,0	long.: 1°02'31,0	
	1997 Scorolli srl		22/01/1994	22/01/1998	174.600	130.000	20.000	30.000 +
Totale per cava Piane di Falerone					174.600	130.000	20.000	30.000 =
* 365-	Piano della Pera - Attiva		Pian della Pera		<b>Gauss - Boaga</b>	lat.: 4.757.865	long.: 2.393.030	
	1997 Villa Pera S.r.l		18/01/1996	18/01/1999	30.000	160.000	37.300	53.300 +
Totale per cava Piano della Pera					30.000	160.000	37.300	53.300 =
364-	Pieroni - Attiva		Via Aso		<b>Gauss - Boaga</b>	lat.: 4.765.900	long.: 2.411.852	
	1997 Calcestruzzi Pieroni s.r.l.			04/01/1999			1.000	1.000 +



Cod. Id.	Denominazione cava / tipologia / località	Ditta esercente	Data autorizz.	Data scadenza / proroga	Superficie autorizzata mq	Volume autorizzato mc	Volume utile estratto/anno mc	Vol. estrat. totale./anno mc
Totale per cava Pieroni							1.000	1.000 =
* 234-	Ponte Maglio 1 - Attiva		Ponte Maglio		Monte Mario	lat.: 42°59'18,0 long.:	1°02'49,0	
	1997 SCAVITER s.r.l.		22/12/1997		70.340	548.550	50.000	70.000 +
Totale per cava Ponte Maglio 1					70.340	548.550	50.000	70.000 =
375-	Ponte Maglio 2 - Attiva		Ponte Maglio		Monte Mario	lat.: 42°59'21,0 long.:	1°03'07,0	
	1997 SCAVITER s.r.l.		27/09/1996	02/10/1998	25.000	190.000	30.000	40.000 +
Totale per cava Ponte Maglio 2					25.000	190.000	30.000	40.000 =
382-	S. Gualtiero - Attiva		S Gualtiero		Monte Mario	lat.: 43°02'44,0 long.:	1°01'13,0	
	1997 Scorolli Giacomo e F.llo snc		08/04/1993	31/12/1998		97.400	500	700 +
Totale per cava S. Gualtiero						97.400	500	700 =
367-	S.Andrea A - Attiva		Sant'Andrea		Gauss - Boaga	lat.: 4.761.219 long.:	2.425.886	
	1997 S.A.M.I.C.A s.r.l		17/07/1989	31/07/1998	65.000		54.000	60.000 +
Totale per cava S.Andrea A					65.000		54.000	60.000 =
368-	S.Andrea B - Attiva		Sant' Andrea		Gauss - Boaga	lat.: 4.761.908 long.:	2.425.951	
	1997 FabioneriEmidio				8.000	30.000	9.000	10.000 +
Totale per cava S.Andrea B					8.000	30.000	9.000	10.000 =
* 371-	San Salvatore - Attiva		San Salvatore		Monte Mario	lat.: 43°02'35,0 long.:	1°01'25,0	
	1997 Maldolesi G e P snc e Scorolli srl		22/12/1997	22/12/2005	90.000	765.000	52.500	95.000 +
Totale per cava San Salvatore					90.000	765.000	52.500	95.000 =
<b>Sabbie</b>								
* 362-	Frollà - Attiva		San Gualtiero		Greenwich	lat.: 43°03'06,0 long.:	13°28'18,0	
	1997 Frollà s.r.l.		23/10/1992	01/01/2001	148.300	78.000	45.000	55.000 +
Totale per cava Frollà					148.300	78.000	45.000	55.000 =
Totale per materiale Sabbia e ghiaiaSabbie					1.399.440	4.751.324	611.300	798.100 =





Cod. Id.	Denominazione cava / tipologia / località	Ditta esercente	Data autorizz.	Data scadenza / proroga	Superficie autorizzata mq	Volume autorizzato mc	Volume utile estratto/anno mc	Vol. estrat. totale./anno mc
N° cave: 21				Totale per provincia ASCOLI PICENO	1.524.315	4.786.924	611.300	798.100 =



Cod. Id.	Denominazione cava / tipologia / località	Ditta esercente	Data autorizz.	Data scadenza / proroga	Superficie autorizzata mq	Volume autorizzato mc	Volume utile estratto/anno mc	Vol. estrat. totale./anno mc
----------	---	-----------------	----------------	-------------------------	---------------------------	-----------------------	-------------------------------	------------------------------

Provincia di : MACERATA

a3 Argille, aggregati argillosi e sabbiosi

Aggregati argillosi e sabbiosi

331- S. Egidio - Attiva		S. Egidio			Monte Mario	lat.: 43°20'57,0 long.: *59'49,0		
	1997 Smorlesi Gaetana-Cecilia & C. spa						7.576	12.000 +
		Totale per cava S. Egidio					7.576	12.000 =
* 333- San Pietro 2 - Recanati - Attiva		San Pietro			Monte Mario	lat.: 43°22'37,0 long.: 1°05'59,0		
	1997 Smorlesi Gaetana-Cecilia & C. spa	04/07/1996	04/07/2000		72.000	75.000	14.630	17.000 +
		Totale per cava San Pietro 2 - Recanati			72.000	75.000	14.630	17.000 =

Argille

329- Montebulgiano - Attiva		Montebulgiano			Monte Mario	lat.: 43°22'18,0 long.: *56'31,0		
	1997 Smorlesi Gaetana-Cecilia & C. spa	12/10/1993	12/10/1998		24.860	100.000	14.570	18.000 +
		Totale per cava Montebulgiano			24.860	100.000	14.570	18.000 =
		Totale per materiale Argille, aggregati argillosi e sabbiosi			96.860	175.000	36.776	47.000 =

a6 Calcari massicci, calcari stratificati e materiale detritico

* 299- Cava di calcare loc.Rio Laque - Attiva		Rio Laque			Gauss - Boaga	lat.: 4.799.187 long.: 2.375.649		
	1997 Sielpa srl	18/12/1997	13/02/2005		297.376	1.135.000	180.000	261.000 +
		Totale per cava Cava di calcare loc.Rio Laque			297.376	1.135.000	180.000	261.000 =

Calcari massicci

286- IN.CA.CI. Srl - Attiva		Lacque			Gauss - Boaga	lat.: 4.799.250 long.: 2.376.900		
	1997 IN.CA.CI. Srl	02/05/1989	31/05/1999		46.000	600.000	60.000	60.000 +
		Totale per cava IN.CA.CI. Srl			46.000	600.000	60.000	60.000 =



Cod. Id.	Denominazione cava / tipologia / località	Ditta esercente	Data autorizz.	Data scadenza / proroga	Superficie autorizzata mq	Volume autorizzato mc	Volume utile estratto/anno mc	Vol. estrat. totale./anno mc
<b>Calcari stratificati</b>								
* 283-	Cava di calcare Vallesorda - Attiva	Vallesorda			Gauss - Boaga	lat.:	4.798.352	long.: 2.375.375
	1997 Sielpa srl	05/05/1995			25.000	120.000	6.500	7.000 +
	Totale per cava Cava di calcare Vallesorda				25.000	120.000	6.500	7.000 =
* 312-	Internone - Attiva	Internone			Gauss - Boaga	lat.:	4.799.399	long.: 2.375.324
	1997 Menghi G., Menghi F., Maggi E., Branchesi G.	04/03/1997	03/03/1999		24.100	267.400	13.000	15.000 +
	Totale per cava Internone				24.100	267.400	13.000	15.000 =
* 306-	Ponte Capre Cimaiolo - Attiva	Ponte delle Capre Cimaiolo			Gauss - Boaga	lat.:	4.787.472	long.: 2.368.404
	1997 Cava S. Biagio srl	06/09/1995	01/09/2000		116.200	300.000	72.000	90.000 +
	Totale per cava Ponte Capre Cimaiolo				116.200	300.000	72.000	90.000 =
* 314-	Ponte di Crispiero - Attiva	Ponte di Crispiero			Gauss - Boaga	lat.:	4.787.316	long.: 2.365.635
	1997 Marchigiana Cave srl	09/10/1992	09/10/2001		105.000	120.000	120.000	130.000 +
	Totale per cava Ponte di Crispiero				105.000	120.000	120.000	130.000 =
<b>Materiale detritico</b>								
* 308-	Autotrasporti Marchegiani in C.T. snc - Attiva	Valcarecce			Gauss - Boaga	lat.:	4.806.331	long.: 2.371.844
	1997 Autotrasporti Marchegiani in C. T. snc	20/11/1992	09/06/1999		40.700	22.000	4.000	4.000 +
	Totale per cava Autotrasporti Marchegiani in C.T. snc				40.700	22.000	4.000	4.000 =
* 426-	Le Vigne - Attiva	Ulschio			Gauss - Boaga	lat.:	4.764.180	long.: 2.358.730
	1997 Comune di Monte Cavallo	13/02/2008					0	1.000 +
	Totale per cava Le Vigne						0	1.000 =
	Totale per materiale Calcari massicci, calcari stratificati e materiale detritico				654.376	2.564.400	455.500	568.000 =

a1 Sabbia e ghiaia



Cod. Id.	Denominazione cava / tipologia / località	Ditta esercente	Data autorizz.	Data scadenza / proroga	Superficie autorizzata mq	Volume autorizzato mc	Volume utile estratto/anno mc	Vol. estrat. totale/anno mc
270-	Aiello - Attiva		Aiello		<b>Monte Mario</b>	lat.: 43°04'35,0	long.: 1°01'23,0	
	1997 Scorolli Giacomo e F.llo snc		12/06/1995	12/06/1998	293.000	200.000	1.600	2.300 +
			Totale per cava Aiello		293.000	200.000	1.600	2.300 =
* 318-	Arcangeli Gina-Medori Germano - Attiva		Piani di Chienti		<b>Gauss - Boaga</b>	lat.: 4.792.062	long.: 2.409.241	
	1997 MedoriGermano				30.000			+
			Totale per cava Arcangeli Gina-Medori Germano		30.000			=
335-	Castel S. Angelo - Attiva		Castel S. Angelr		<b>Monte Mario</b>	lat.: 43°20'44,0	long.: °43'45,0	
	1997 Smorlesi Gaetana-Cecilia & C. spa		04/09/1995	06/07/2000	15.500	55.739	14.450	17.000 +
			Totale per cava Castel S. Angelo		15.500	55.739	14.450	17.000 =
* 294-	Cava di ghiaia - loc. S.M. del Rango - Attiva		Santa Maria del Rango		<b>Gauss - Boaga</b>	lat.: 4.800.338	long.: 2.379.827	
	1997 Sielpa srl		13/11/1997	13/07/1999	40.100	207.000	10.000	13.000 +
			Totale per cava Cava di ghiaia - loc. S.M. del Rango		40.100	207.000	10.000	13.000 =
321-	Cava di ghiaia e sabbia - loc. Piani di Seppio - Attiva		Piani di Seppio		<b>Gauss - Boaga</b>	lat.: 4.782.794	long.: 2.359.734	
	1997 F.I.M.I.C. srl		24/10/1992	23/10/1998	265.000	470.000	60.000	70.000 +
			Totale per cava Cava di ghiaia e sabbia - loc. Piani di Seppio		265.000	470.000	60.000	70.000 =
* 327-	Cava di ghiaia loc. Santa Croce-San Ginesio - Attiva		Santa Croce		<b>Gauss - Boaga</b>	lat.: 4.771.136	long.: 2.381.577	
	1997 Ciabocco s.r.l			01/12/1998	75.000	180.000	40.000	45.000 +
			Totale per cava Cava di ghiaia loc. Santa Croce-San Ginesio		75.000	180.000	40.000	45.000 =
* 285-	Cava di ghiaia loc. Schito - Attiva		Schito-Botontano		<b>Gauss - Boaga</b>	lat.: 4.802.116	long.: 2.383.278	
	1997 Nuova LIM spa		27/03/1998	03/10/1998	65.000	150.000	45.000	50.000 +
			Totale per cava Cava di ghiaia loc. Schito		65.000	150.000	45.000	50.000 =
* 359-	Cava in località Rocchetta - Attiva		Rocchetta		<b>Gauss - Boaga</b>	lat.: 4.791.660	long.: 2.380.040	
	1997 Igeap Inerti		07/06/1982	30/04/1999	100.000	250.000	0	15.500 +
			Totale per cava Cava in località Rocchetta		100.000	250.000	0	15.500 =



Cod. Id.	Denominazione cava / tipologia / località	Ditta esercente	Data autorizz.	Data scadenza / proroga	Superficie autorizzata mq	Volume autorizzato mc	Volume utile estratto/anno mc	Vol. estrat. totale/anno mc	
303-	Cervidone - Attiva		Loc. Cervidone		<b>Gauss - Boaga</b>	lat.:	4.812.224	long.:	2.379.625
		1997 FA.GI.FA & C. snc	10/08/1996	10/09/1999	215.000	160.000	30.000	60.000	+
			Totale per cava Cervidone		215.000	160.000	30.000	60.000	=
* 319-	Cimica - Attiva		Cimica		<b>Gauss - Boaga</b>	lat.:	4.792.178	long.:	2.407.983
		1997 I-MAR Inerti Mariotti srl	16/10/1997	16/10/2000	26.150	104.090	29.500	34.700	+
			Totale per cava Cimica		26.150	104.090	29.500	34.700	=
* 323-	Costantini Vittorio - Attiva		Passo S. Angelo		<b>Gauss - Boaga</b>	lat.:	4.775.156	long.:	2.388.274
		1997 A.F.I. snc	18/01/1996	17/09/2001	36.000	238.201	25.600	42.000	+
			Totale per cava Costantini Vittorio		36.000	238.201	25.600	42.000	=
284-	Costruzioni Romagnoli srl - Attiva		Castel S. Venanzio		<b>Gauss - Boaga</b>	lat.:	4.781.999	long.:	2.370.999
		1997 Romagnoli Costruzioni srl	23/12/1989	03/08/1997	38.850	243.000	35.000	38.000	+
			Totale per cava Costruzioni Romagnoli srl		38.850	243.000	35.000	38.000	=
310-	Fontelepre - Attiva		Fontelepre		<b>Gauss - Boaga</b>	lat.:	4.791.349	long.:	2.396.363
		1997 Rita Calcestruzzi srl	30/07/1996	31/12/2003	47.000	287.600	30.000	42.000	+
			Totale per cava Fontelepre		47.000	287.600	30.000	42.000	=
* 288-	Fratini - Attiva		"La vena" di Statte		<b>Gauss - Boaga</b>	lat.:	4.779.261	long.:	2.370.134
		1997 FratiniSante	21/10/1997	20/10/1999	30.000	23.000			+
			Totale per cava Fratini		30.000	23.000			=
292-	Pian della Castagna - Attiva		Botontano		<b>Gauss - Boaga</b>	lat.:	4.801.869	long.:	2.381.716
		1997 Cava Rossetti Oreste srl	30/07/1993	03/04/1998	160.000	400.000	100.000	120.000	+
			Totale per cava Pian della Castagna		160.000	400.000	100.000	120.000	=
* 272-	Pian della Pieve - Attiva		Pian della Pieve		<b>Monte Mario</b>	lat.:	43°23'14,0	long.:	°49'38,0
		1997 Fratelli Dalmazi snc	05/04/1995	05/04/2000	70.000	152.000	41.350	41.350	+
			Totale per cava Pian della Pieve		70.000	152.000	41.350	41.350	=



Cod. Id.	Denominazione cava / tipologia / località	Ditta esercente	Data autorizz.	Data scadenza / proroga	Superficie autorizzata mq	Volume autorizzato mc	Volume utile estratto/anno mc	Vol. estrat. totale./anno mc		
* 317-	Piani di Chienti 2-3 - Attiva		Piani di Chienti		<b>Gauss - Boaga</b>	lat.:	4.791.893	long.:	2.408.216	
		1997 I-MAR Inerti Mariotti srl	12/08/1983						+	
			Totale per cava Piani di Chienti 2-3						=	
278-	Piano di recupero in loc. Brilli - Attiva		Brilli		<b>Monte Mario</b>	lat.:	43°01'11,0	long.:	°49'13,0	
		1997 Moretti Graziano e Fiori Eleuterio	19/12/1996	19/12/2001	14.330	35.000	30.000	9.000	+	
			Totale per cava Piano di recupero in loc. Brilli				14.330	35.000	30.000	9.000 =
* 304-	Rangole (ex Battaglia) - Attiva		Rangole		<b>Gauss - Boaga</b>	lat.:	4.809.152	long.:	2.376.639	
		1997 Cava S. Biagio srl	11/07/1997	10/07/2001	43.000	165.000	41.250	62.750	+	
			Totale per cava Rangole (ex Battaglia)				43.000	165.000	41.250	62.750 =
307-	Rangole (ex CRM) - Attiva		Rangole		<b>Gauss - Boaga</b>	lat.:	4.809.948	long.:	2.377.061	
		1997 Cava S. Biagio srl	31/07/1996	30/07/1999	61.500	203.500			+	
			Totale per cava Rangole (ex CRM)				61.500	203.500		=
316-	Rapagnani - Attiva		Piane di Chienti		<b>Gauss - Boaga</b>	lat.:	4.792.170	long.:	2.409.731	
		1997 I-MAR Inerti Mariotti srl	12/08/1983		26.350	105.400	3.300	4.100	+	
			Totale per cava Rapagnani				26.350	105.400	3.300	4.100 =
301-	Rio - Attiva		Rio		<b>Gauss - Boaga</b>	lat.:	4.800.074	long.:	2.378.294	
		1997 Calamante Pietro	04/08/1980	01/09/1990	30.283	150.000	14.000	15.000	+	
			Totale per cava Rio				30.283	150.000	14.000	15.000 =
296-	Rossetti Oreste Srl - Attiva		Botontano		<b>Gauss - Boaga</b>	lat.:	4.801.988	long.:	2.381.996	
		1997 Cava Rossetti Oreste srl	31/07/1996	31/07/2000	140.400	468.800	117.200	152.200	+	
			Totale per cava Rossetti Oreste Srl				140.400	468.800	117.200	152.200 =
* 340-	Rossetti Oreste Srl 2 - Attiva		Botontano		<b>Gauss - Boaga</b>	lat.:	4.801.030	long.:	2.380.667	
		1997 Cava Rossetti Oreste srl	04/02/1998	06/06/1999	66.050	98.790	79.032	90.168	+	
			Totale per cava Rossetti Oreste Srl 2				66.050	98.790	79.032	90.168 =



Cod. Id.	Denominazione cava / tipologia / località	Ditta esercente	Data autorizz.	Data scadenza / proroga	Superficie autorizzata mq	Volume autorizzato mc	Volume utile estratto/anno mc	Vol. estrat. totale./anno mc	
* 325-	Selve Basse- Via Illuminati - Attiva		Selve Basse, Via Illuminati		<b>Gauss - Boaga</b>	lat.:	4.782.440	long.:	2.387.518
		1997 StaffolaniLuigi	06/02/1995	06/08/1997	28.500	55.000	40.000	50.000	+
			Totale per cava Selve Basse- Via Illuminati		28.500	55.000	40.000	50.000	=
279-	Sterpare - Attiva		Sterpare		<b>Gauss - Boaga</b>	lat.:	4.800.079	long.:	2.380.880
		1997 Menghi G., Menghi F., Maggi E., Branchesi G.	22/10/1997	21/10/2000	110.000	50.790	0	1.000	+
			Totale per cava Sterpare		110.000	50.790	0	1.000	=
* 328-	Stigliano - Attiva		Stigliano		<b>Gauss - Boaga</b>	lat.:	4.790.850	long.:	2.368.669
		1997 Papa Primo	08/05/1998	08/05/2003	29.600	41.500	23.500	25.000	+
			Totale per cava Stigliano		29.600	41.500	23.500	25.000	=
* 434-	Untiero - Attiva		Untiero		<b>Gauss - Boaga</b>	lat.:	4.778.149	long.:	2.354.399
		1997 Comune di Sefro	23/12/1977		600		0	100	+
			Totale per cava Untiero		600		0	100	=
* 281-	Val Sorda - Attiva		Val Sorda		<b>Gauss - Boaga</b>	lat.:	4.798.224	long.:	2.375.150
		1997 Bertini Giovanni	16/07/1996	11/02/1998	100.000		23.500	36.500	+
			Totale per cava Val Sorda		100.000		23.500	36.500	=
			Totale per materiale Sabbia e ghiaia		2.157.213	4.494.410	834.282	1.036.668	=
N° cave: 40			Totale per provincia MACERATA		2.908.449	7.233.810	1.326.558	1.651.668	=



Cod. Id.	Denominazione cava / tipologia / località	Ditta esercente	Data autorizz.	Data scadenza / proroga	Superficie autorizzata mq	Volume autorizzato mc	Volume utile estratto/anno mc	Vol. estrat. totale./anno mc
----------	---	-----------------	----------------	-------------------------	---------------------------	-----------------------	-------------------------------	------------------------------

**Provincia di PESARO**

**a1 Sabbia e ghiaia**

* 289- Torno IV - Attiva				Torno		<b>Gauss - Boaga</b>	lat.:	4.848.112	long.:	2.357.315
	1997 GESCA s.r.l.		13/05/1992	12/05/2002	850.000			130.000		190.000 +
			Totale per cava Torno IV		850.000			130.000		190.000 =
			Totale per materiale		850.000			130.000		190.000 =

**a3 Argille, aggregati argillosi e sabbiosi**

**Aggregati argillosi e sabbiosi**

* 297- Curzi - Attiva				San Liberio		<b>Gauss - Boaga</b>	lat.:	4.843.524	long.:	2.352.300
	1997 Pica S.p.A		13/02/1998	13/05/1999	38.000	36.000				+
			Totale per cava Curzi		38.000	36.000				=

* 298- Pasqualucci Pescara - Attiva				M Palombara		<b>Gauss - Boaga</b>	lat.:	4.856.925	long.:	2.356.880
	1997 Pica S.p.A		03/04/1992	03/04/1998	34.300			150.000		178.000 +
			Totale per cava Pasqualucci Pescara		34.300			150.000		178.000 =

**Argille**

* 293- Cà Ruggeri - Attiva				Cà Ruggeri		<b>Gauss - Boaga</b>	lat.:	4.862.273	long.:	2.343.040
	1997 Pica S.p.A		16/01/1996	15/01/2000	117.922	200.000		95.000		115.000 +
			Totale per cava Cà Ruggeri		117.922	200.000		95.000		115.000 =

* 302- Castracane - Attiva				Fenile		<b>Gauss - Boaga</b>	lat.:	4.856.437	long.:	2.357.863
	1997 Pica S.p.A		13/10/1997	12/08/1999	72.350	64.000		30.000		40.000 +
			Totale per cava Castracane		72.350	64.000		30.000		40.000 =

* 295- Curia Vescovile - Attiva				Pozzo Alto		<b>Gauss - Boaga</b>	lat.:	4.861.826	long.:	2.343.127
---------------------------------	--	--	--	------------	--	----------------------	-------	-----------	--------	-----------





Cod. Id.	Denominazione cava / tipologia / località	Ditta esercente	Data autorizz.	Data scadenza / proroga	Superficie autorizzata mq	Volume autorizzato mc	Volume utile estratto/anno mc	Vol. estrat. totale./anno mc
		1997 Pica S.p.A	24/12/1996	24/12/2002	231.260	325.000	16.000	25.000 +
		Totale per cava Curia Vescovile			231.260	325.000	16.000	25.000 =
* 268-	Di Argilla A - Attiva	Case Monti			<b>Greenwich</b>	lat.: 43°55'02,0	long.: 12°18'08,0	
		1997 Laterizi Alan Metauro s.r.l	07/08/1980		78.910	1.200.000	62.000	65.000 +
		Totale per cava Di Argilla A			78.910	1.200.000	62.000	65.000 =
275-	S. Anna - Attiva	Ca Serafini			<b>Gauss - Boaga</b>	lat.: 4.849.254	long.: 2.351.144	
		1997 Laterizi Alan Metauro s.r.l	21/06/1995	20/06/2001	12.400	360.000	140.000	150.000 +
		Totale per cava S. Anna			12.400	360.000	140.000	150.000 =
		Totale per materiale Argille, aggregati argillosi e sabbiosi Argille			585.142	2.185.000	493.000	573.000 =

## b1 Calcari

287-	Colle Romana Cesana - Attiva	Colle Romana			<b>Monte Mario</b>	lat.: 43°42'44,0	long.: °16'41,0	
		1997 Scola Bruno	22/03/1984	25/05/1999	5.500		2.500	3.000 +
		Totale per cava Colle Romana Cesana			5.500		2.500	3.000 =
* 455-	I Giri - Attiva	I giri, fosso di bugarone			<b>Gauss - Boaga</b>	lat.: 4.824.475	long.: 2.319.725	
		1997 Università degli Uomini Originari	18/10/1999		2.600		100	170 +
		Totale per cava I Giri			2.600		100	170 =
		Totale per materiale Calcari			8.100		2.600	3.170 =

## a6 Calcari massicci, calcari stratificati e materiale detritico

* 238-	Borgnano-possezione I Monti - Attiva	Borgnano Possezione I Monti			<b>Gauss - Boaga</b>	lat.: 4.865.802	long.: 2.303.456	
		1997 Emir S.p.a.	14/06/1993		315.000	469.000	87.500	100.000 +
		Totale per cava Borgnano-possezione I Monti			315.000	469.000	87.500	100.000 =



Cod. Id.	Denominazione cava / tipologia / località	Ditta esercente	Data autorizz.	Data scadenza / proroga	Superficie autorizzata mq	Volume autorizzato mc	Volume utile estratto/anno mc	Vol. estrat. totale/anno mc
* 337-	Monte Lecceti A - Attiva	1997 E.CO.TEC S.r.l	Monte Lecceti 11/04/1994	10/04/1998	Gauss - Boaga 154.595	20.000	4.868.623 95.000	2.305.449 100.000 +
Totale per cava Monte Lecceti A					154.595	20.000	95.000	100.000 =
* 343-	Monte Lecceti B - Attiva	1997 SIC S.p.A	Monte Lecceti 27/04/1994	26/04/1998	Gauss - Boaga 74.594		4.868.623 65.000	2.305.449 69.000 +
Totale per cava Monte Lecceti B					74.594		65.000	69.000 =
305-	Valle dell'inferno A - Attiva	1997 Trasca s.r.l	Sant'Anna 13/04/1984	31/12/1998	Gauss - Boaga	500.000	4.835.749 314.500	2.337.999 370.000 +
Totale per cava Valle dell'inferno A						500.000	314.500	370.000 =
* 309-	Valle dell'inferno B - Attiva	1997 Trasca s.r.l	Sant'Anna 13/04/1984	31/12/1998	Gauss - Boaga	78.000	4.835.749 59.500	2.337.999 70.000 +
Totale per cava Valle dell'inferno B						78.000	59.500	70.000 =
* 315-	Valle dell'Inferno C - Attiva	1997 Edil Mari s.r.l	Sant'Anna 13/04/1984	31/07/1998	Gauss - Boaga	500.000	4.835.749 28.782	2.337.999 28.782 +
Totale per cava Valle dell'Inferno C						500.000	28.782	28.782 =
<b>Calcri stratificati</b>								
348-	Cà Madonna - Attiva	1997 Cave Salvi s.r.l	Cà Madonna 02/12/1986	30/06/1998	Gauss - Boaga	1.000.000	4.836.144 80.463	2.316.932 81.482 +
Totale per cava Cà Madonna						1.000.000	80.463	81.482 =
* 237-	Casolo - Attiva	1997 Tro.car S.r.l.	Belisio Solfare 01/01/1997	10/12/2002	Gauss - Boaga 453.000	990.000	4.819.624 100.000	2.342.876 120.000 +
Totale per cava Casolo					453.000	990.000	100.000	120.000 =
* 330-	Rava della Foce - Attiva	1997 SECAF s.r.l	Rava della Foce 20/05/1993	07/02/2000	Gauss - Boaga 65.500	675.000	4.818.850 632.000	2.335.899 640.000 +



Cod. Id.	Denominazione cava / tipologia / località	Ditta esercente	Data autorizz.	Data scadenza / proroga	Superficie autorizzata mq	Volume autorizzato mc	Volume utile estratto/anno mc	Vol. estrat. totale./anno mc
			Totale per cava Rava della Foce		65.500	675.000	632.000	640.000 =
320-	Sant'Annunziata - Attiva		Carpineto Basso		<b>Gauss - Boaga</b>	lat.:	4.838.499 long.:	2.342.624
	1997 Cave S. Annunziata s.r.l.		11/04/1985		40.700		10.000	10.000 +
			Totale per cava Sant'Annunziata		40.700		10.000	10.000 =
* 322-	Vecchia - Attiva		Fosso Fraschetta		<b>Gauss - Boaga</b>	lat.:	4.842.425 long.:	2.339.835
	1997 Vecchia Cava s.r.l.		22/12/1993	31/12/1998	30.265	208.636	73.060	790.600 +
			Totale per cava Vecchia		30.265	208.636	73.060	790.600 =
	Totale per materiale Calcarei massicci, calcari stratificati e materiale detritico Calcarei stratificati				1.133.654	4.440.636	1.545.805	2.379.864 =

## a7 Gesso

* 443-	Cà Budrio - Attiva		Budrio		<b>Greenwich</b>	lat.:	43°54'42,0 long.:	12°30'03,0
	1997 B P B italia			31/12/1999	62.774	350.000	25.000	26.000 +
			Totale per cava Cà Budrio		62.774	350.000	25.000	26.000 =
			Totale per materiale Gesso		62.774	350.000	25.000	26.000 =

## a1 Sabbia e ghiaia

* 280-	Borgognina A - Attiva		Borgognina		<b>Gauss - Boaga</b>	lat.:	4.848.273 long.:	2.356.265	
	1997 BartocettiDulio			08/08/1995	07/08/2000	6.533	52.333	7.700	10.000 +
			Totale per cava Borgognina A		6.533	52.333	7.700	10.000 =	
282-	Borgognina B - Attiva		Borgognina		<b>Gauss - Boaga</b>	lat.:	4.848.387 long.:	2.356.576	
	1997 MO.VI.TER.			08/08/1995	07/08/2000	13.067	102.000	40.000	52.000 +
			Totale per cava Borgognina B		13.067	102.000	40.000	52.000 =	
326-	Cà Pagliarini - Attiva		Cà Pagliarini		<b>Gauss - Boaga</b>	lat.:	4.859.798 long.:	2.353.654	



Cod. Id.	Denominazione cava / tipologia / località	Ditta esercente	Data autorizz.	Data scadenza / proroga	Superficie autorizzata mq	Volume autorizzato mc	Volume utile estratto/anno mc	Vol. estrat. totale/anno mc	
		1997 Impresa Penserini Costruzioni srl	29/06/1990	29/04/2000	47.776	256.524	72.000	97.000 +	
		Totale per cava Cà Pagliarini			47.776	256.524	72.000	97.000 =	
276-	Cà Palazzo A - Attiva	Palazzo			<b>Gauss - Boaga</b>	lat.:	4.831.959	long.:	2.328.363
		1997 Benedetti Bruno & Ezio snc	24/05/1997	31/08/2001	23.947	107.000	35.000	50.000 +	
		Totale per cava Cà Palazzo A			23.947	107.000	35.000	50.000 =	
* 277-	Cà Palazzo B - Attiva	Cà Palazzo			<b>Gauss - Boaga</b>	lat.:	4.831.820	long.:	2.328.325
		1997 Benedetti Bruno & Ezio snc	18/05/1995	09/05/2000	27.970	95.000	10.000	10.000 +	
		Totale per cava Cà Palazzo B			27.970	95.000	10.000	10.000 =	
* 345-	La Palazzina - Attiva	La Palazzina			<b>Gauss - Boaga</b>	lat.:	4.842.052	long.:	2.349.823
		1997 Valle Verde s.r.l Fingest trasporti	28/11/1994	27/11/2000	42.700	597.800	254.000	457.800 +	
		Totale per cava La Palazzina			42.700	597.800	254.000	457.800 =	
* 346-	Miralbello - Attiva	Miralbello			<b>Gauss - Boaga</b>	lat.:	4.833.849	long.:	2.357.374
		1997 Ne. gas. S.r.l	28/07/1995	28/07/2001	115.000	92.000	10.000	10.000 +	
		Totale per cava Miralbello			115.000	92.000	10.000	10.000 =	
* 422-	Nuova LIM Miralbello - Attiva	Miralbello			<b>Gauss - Boaga</b>	lat.:	4.832.103	long.:	2.356.515
		1997 Nuova LIM spa	23/11/1999	05/05/2000	122.083	731.370	46.000	62.200 +	
		Totale per cava Nuova LIM Miralbello			122.083	731.370	46.000	62.200 =	
* 336-	Piano Di S.Antonio - Attiva	Piano di S. Antonio			<b>Gauss - Boaga</b>	lat.:	4.845.399	long.:	2.352.920
		1997 Rondina s.n.c	22/03/1997	21/09/2002	38.000	221.608	42.000	60.000 +	
		Totale per cava Piano Di S.Antonio			38.000	221.608	42.000	60.000 =	
338-	San Lorenzo in Campo - Attiva	Miralbello			<b>Gauss - Boaga</b>	lat.:	4.831.627	long.:	2.356.264
		1997 Unicalcestruzzi spa	27/08/1992	27/08/1998 27/08/1999	62.000	291.000		+ =	
		Totale per cava San Lorenzo in Campo			62.000	291.000		=	
* 311-	Santa Rita - Attiva	Tombaccia			<b>Gauss - Boaga</b>	lat.:	4.852.027	long.:	2.362.959



Cod. Id.	Denominazione cava / tipologia / località	Ditta esercente	Data autorizz.	Data scadenza / proroga	Superficie autorizzata mq	Volume autorizzato mc	Volume utile estratto/anno mc	Vol. estrat. totale./anno mc
		1997 Eusepi Nevio s.n.c	07/03/1995	06/03/1999	39.000	196.000	16.000	185.000 +
				Tctale per cava Santa Rita	39.000	196.000	16.000	185.000 =
* 339-	Valghiera - Attiva			Pian di Rose		<b>Gauss - Boaga</b>	lat.: 4.841.250	long.: 2.347.953
		1997 Unicalcestruzzi spa	01/10/1996	01/10/2001	34.000	343.703	31.600	40.000 +
				Totale per cava Valghiera	34.000	343.703	31.600	40.000 =
				Totale per materiale Sabbia e ghiaia	572.076	3.086.338	564.300	1.034.000 =
N° cave: 34				Totale per provincia PESARO	3.211.746	10.061.974	2.760.705	4.206.034 =
Totale cave: 113				Totale per Regione Marche	9.106.658	26.808.358	5.604.768	7.716.227 =





REGIONE MARCHE

Giunta Regionale

*POSIZIONE DELLE CAVE ATTIVE  
DISTINTE PER PROVINCIA  
- ANNI DI RIFERIMENTO 1997 e 1998 -*

*(fonte: scheda Allegato "B" – L.R. 71/97)*

A handwritten signature in black ink, consisting of a stylized 'M' followed by a horizontal line and a small flourish.

# Distribuzione percentuale delle posizioni delle cave (punto b2 allegato B L.R. 71/97) divise per provincia

Metodi di compilazione    anni di riferimento    Tipo cava

*****Scheda All. B L.R. 7	1997	Attiva
---------------------------	------	--------

Provincia	posizione	Quantità	%
-----------	-----------	----------	---

## Anno: 1997

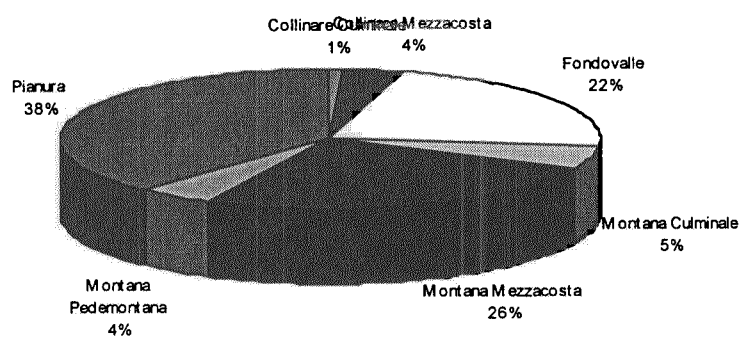
ANCONA			
	Fondovalle	4	22,22%
	Montana Culminale	2	11,11%
	Montana Mezzacosta	5	27,78%
	Pianura	7	38,89%
	<b>totale provincia</b>	<b>18</b>	<b>100,00%</b>
ASCOLI PICENO			
	Fondovalle	6	30,00%
	Montana Pedemontana	1	5,00%
	Pianura	13	65,00%
	<b>totale provincia</b>	<b>20</b>	<b>100,00%</b>
MACERATA			
	Collinare Mezzacosta	1	2,50%
	Fondovalle	14	35,00%
	Montana Mezzacosta	12	30,00%
	Montana Pedemontana	3	7,50%
	Pianura	10	25,00%
	<b>totale provincia</b>	<b>40</b>	<b>100,00%</b>
PESARO			
	Collinare Culminale	1	2,86%
	Collinare Mezzacosta	3	8,57%
	Fondovalle	1	2,86%
	Montana Culminale	4	11,43%
	Montana Mezzacosta	12	34,29%
	Montana Pedemontana	1	2,86%
	Pianura	13	37,14%
	<b>totale provincia</b>	<b>35</b>	<b>100,00%</b>



<i>Provincia</i>	<i>posizione</i>	<i>Quantità</i>	<i>%</i>
------------------	------------------	-----------------	----------

*totale anno*      113      100,00%

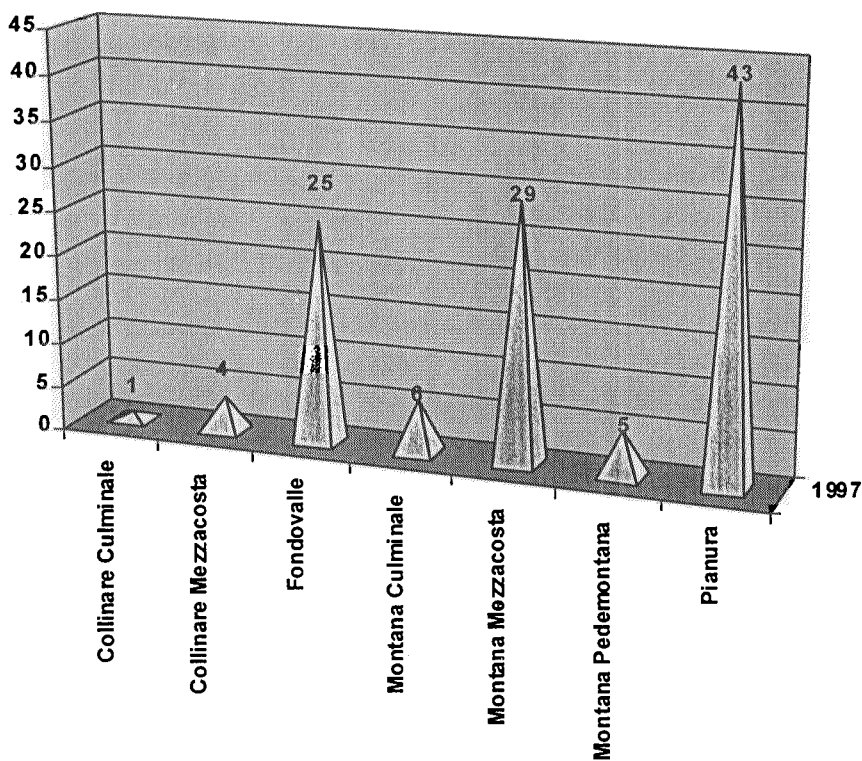
**Riepilogo regionale**






<i>Provincia</i>	<i>posizione</i>	<i>Quantità</i>	<i>%</i>
<i>Distribuzione in tutte le provincie in tutti gli anni</i>	Collinare Culinale	1	0,88%
	Collinare Mezzacosta	4	3,54%
	Fondovalle	25	22,12%
	Montana Culinale	6	5,31%
	Montana Mezzacosta	29	25,66%
	Montana Pedemontana	5	4,42%
	Pianura	43	38,05%
	<i>totale</i>	113	100,00%

Distribuzione delle posizioni b2 negli anni




# Distribuzione percentuale delle posizioni delle cave (punto b2 allegato B L.R. 71/97) divise per provincia

Metodi di compilazione    anni di riferimento    Tipo cava

*****Scheda All. B L.R. 7	1998	Attiva
---------------------------	------	--------

Provincia	posizione	Quantità	%
-----------	-----------	----------	---

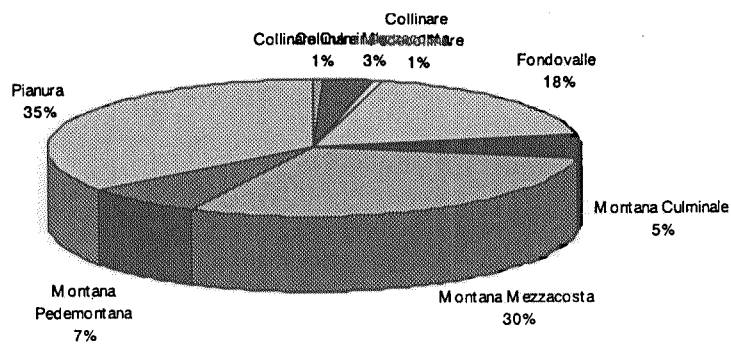
## Anno: 1998

<b>ANCONA</b>			
	Collinare Mezzacosta	1	2,70%
	Collinare Pedecollinare	1	2,70%
	Fondovalle	6	16,22%
	Montana Culinale	2	5,41%
	Montana Mezzacosta	14	37,84%
	Montana Pedemontana	2	5,41%
	Pianura	11	29,73%
	<b>totale provincia</b>	<b>37</b>	<b>100,00%</b>
<b>ASCOLI PICENO</b>			
	Fondovalle	5	17,24%
	Montana Culinale	1	3,45%
	Montana Mezzacosta	9	31,03%
	Montana Pedemontana	1	3,45%
	Pianura	13	44,83%
	<b>totale provincia</b>	<b>29</b>	<b>100,00%</b>
<b>MACERATA</b>			
	Collinare Mezzacosta	1	1,92%
	Fondovalle	15	28,85%
	Montana Mezzacosta	11	21,15%
	Montana Pedemontana	7	13,46%
	Pianura	18	34,62%
	<b>totale provincia</b>	<b>52</b>	<b>100,00%</b>
<b>PESARO</b>			
	Collinare Culinale	1	2,08%
	Collinare Mezzacosta	3	6,25%
	Fondovalle	4	8,33%
	Montana Culinale	6	12,50%
	Montana Mezzacosta	16	33,33%
	Montana Pedemontana	2	4,17%
	Pianura	16	33,33%
	<b>totale provincia</b>	<b>48</b>	<b>100,00%</b>



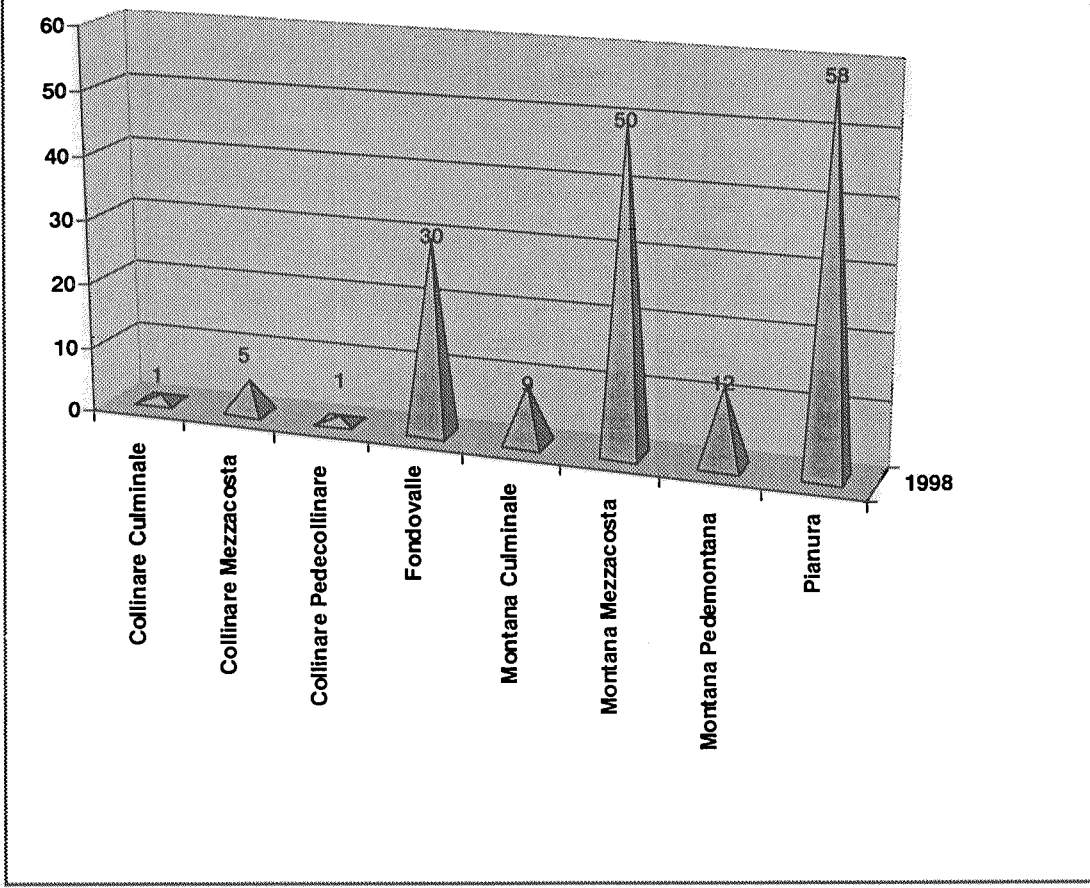
*totale anno*      166      100,00%

**Riepilogo regionale**




<i>Provincia</i>	<i>posizione</i>	<i>Quantità</i>	<i>%</i>
<i>Distribuzione in tutte le provincie in tutti gli anni</i>	Collinare Culinale	1	0,60%
	Collinare Mezzacosta	5	3,01%
	Collinare Pedecollinare	1	0,60%
	Fondovalle	30	18,07%
	Montana Culinale	9	5,42%
	Montana Mezzacosta	50	30,12%
	Montana Pedemontana	12	7,23%
	Pianura	58	34,94%
<i>totale</i>		166	100,00%

**Distribuzione delle posizioni b2 negli anni**





REGIONE MARCHE

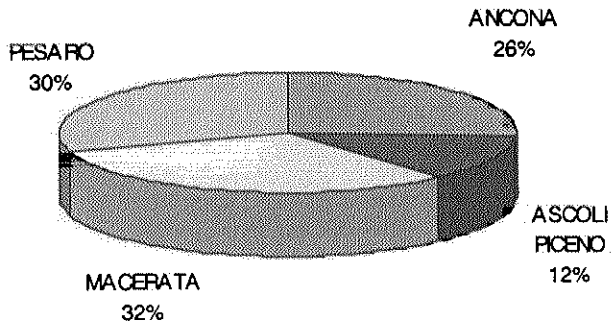
Giunta Regionale

*NUMERO ADDETTI - CAVE ATTIVE  
PER PROVINCIA  
- ANNI DI RIFERIMENTO 1997 e 1998 -*

*(fonte: scheda Allegato "B" - L.R. 71/97)*



totale anno	657	166	54
-------------	-----	-----	----





REGIONE MARCHE

Giunta Regionale

*AREE DI MERCATO  
MATERIALI CAVE ATTIVE  
PER PROVINCIA  
- ANNI DI RIFERIMENTO 1997 e 1998 -*

*(fonte: scheda Allegato "B" – L.R. 71/97)*



# Distribuzione percentuale del mercato delle cave (punto c7 allegato B L.R. 71/97) divise per provincia

Metodi di compilazione    anni di riferimento    Tipo cava

**** Scheda All. B L.R. 7	1997	Attiva
---------------------------	------	--------

Provincia	Mercato	Quantità	%
-----------	---------	----------	---

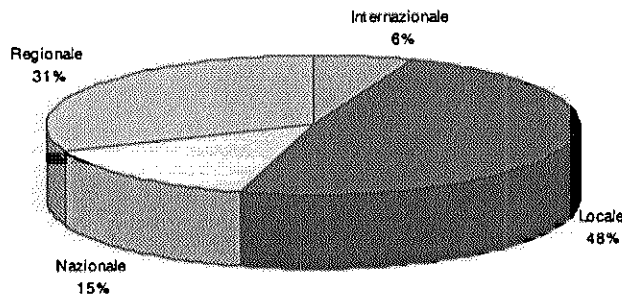
Anno: 1997

ANCONA			
	Internazionale	1	3,45%
	Locale	14	48,28%
	Nazionale	5	17,24%
	Regionale	9	31,03%
	<b>totale provincia</b>	<b>29</b>	<b>100,00%</b>

ASCOLI PICENO			
	Locale	20	76,92%
	Nazionale	1	3,85%
	Regionale	5	19,23%
	<b>totale provincia</b>	<b>26</b>	<b>100,00%</b>

MACERATA			
	Internazionale	4	6,78%
	Locale	30	50,85%
	Nazionale	5	8,47%
	Regionale	20	33,90%
	<b>totale provincia</b>	<b>59</b>	<b>100,00%</b>

PESARO			
	Internazionale	7	8,64%
	Locale	30	37,04%
	Nazionale	18	22,22%
	Regionale	26	32,10%
	<b>totale provincia</b>	<b>81</b>	<b>100,00%</b>
	<b>totale anno</b>	<b>195</b>	<b>100,00%</b>

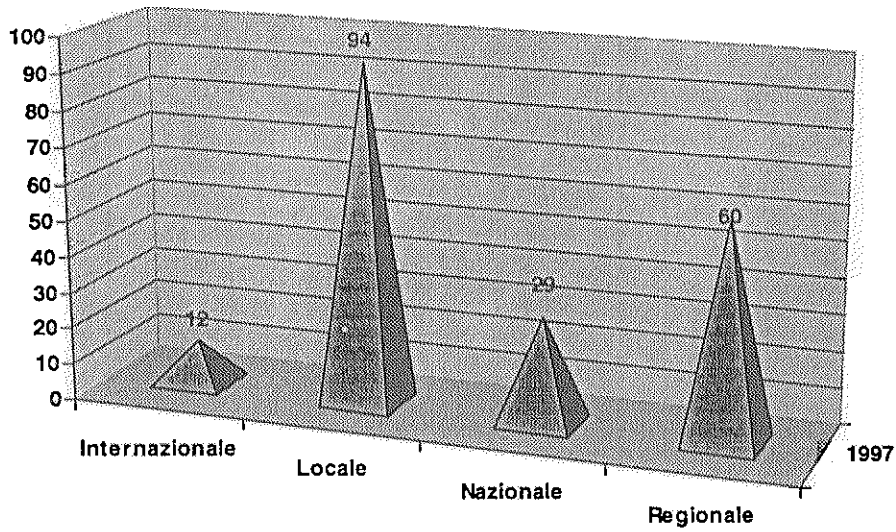


Riepilogo regionale



<i>Provincia</i>	<i>Mercato</i>	<i>Quantità</i>	<i>%</i>
<i>Distribuzione in tutte le provincie in tutti gli anni</i>	Internazionale	12	6,15%
	Locale	94	48,21%
	Nazionale	29	14,87%
	Regionale	60	30,77%
	<i>totale</i>	195	100,00%

**Distribuzione del mercato c4 negli anni**



# Distribuzione percentuale del mercato delle cave (punto c7 allegato B L.R. 71/97) divise per provincia

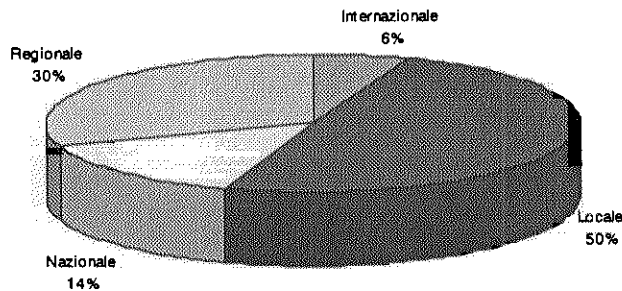
Metodi di complazione    anni di riferiment    Tipo cava

*****Scheda All. B L.R. 7	1998	Attiva
---------------------------	------	--------

Provincia	Mercato	Quantità	%
-----------	---------	----------	---

## Anno: 1998

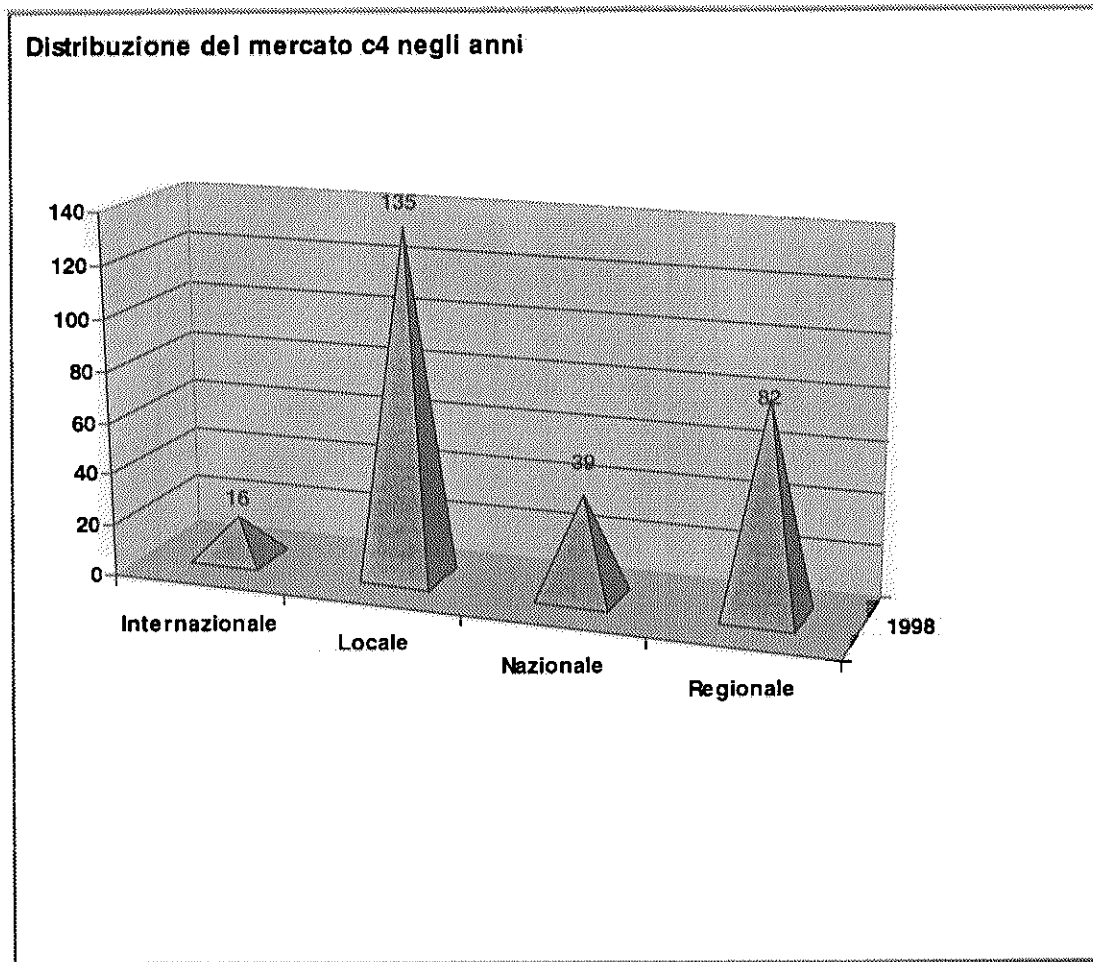
Provincia	Mercato	Quantità	%
ANCONA	Internazionale	1	1,96%
	Locale	28	54,90%
	Nazionale	5	9,80%
	Regionale	17	33,33%
	<b>totale provincia</b>	<b>51</b>	<b>100,00%</b>
ASCOLI PICENO	Internazionale	2	4,88%
	Locale	27	65,85%
	Nazionale	3	7,32%
	Regionale	9	21,95%
	<b>totale provincia</b>	<b>41</b>	<b>100,00%</b>
MACERATA	Internazionale	4	5,13%
	Locale	41	52,56%
	Nazionale	5	6,41%
	Regionale	28	35,90%
	<b>totale provincia</b>	<b>78</b>	<b>100,00%</b>
PESARO	Internazionale	9	8,82%
	Locale	39	38,24%
	Nazionale	26	25,49%
	Regionale	28	27,45%
	<b>totale provincia</b>	<b>102</b>	<b>100,00%</b>
<b>totale anno</b>	<b>272</b>	<b>100,00%</b>	



Riepilogo regionale



<i>Provincia</i>	<i>Mercato</i>	<i>Quantità</i>	<i>%</i>
<i>Distribuzione in tutte le provincie in tutti gli anni</i>	Internazionale	16	5,88%
	Locale	135	49,63%
	Nazionale	39	14,34%
	Regionale	82	30,15%
	<i>totale</i>	<i>272</i>	<i>100,00%</i>






REGIONE MARCHE

Giunta Regionale

*DISTRIBUZIONE DELLE CAVE ATTIVE  
SECONDO CLASSI DI PRODUZIONE  
DISTINTA PER PROVINCIA  
- ANNI DI RIFERIMENTO 1997 e 1998 -  
(Le classi di produzione sono espresse in m<sup>3</sup> x 1000)*

*(fonte: scheda Allegato "B" – L.R. 71/97)*

**Distribuzione delle cave secondo classi di produzione di materiale utile  
(punto c2 allegato B L.R. 71/97) divise per provincia**

Metodi di complazione	anni di riferimento	Tipo cava	Materiali
****Scheda All. B L.R. 7	1997	Attiva	Arenaria Arenarie Argille, aggregati argillosi e sabbiosi Calcari Calcari massicci, calcari stratificati e materiale Conglomerati Gesso Gesso Marne Sabbia e ghiaia Travertino

Provincia	Materiale	<15	15<>50	50<>100	>100	Tot
-----------	-----------	-----	--------	---------	------	-----

**Anno: 1997**

**ANCONA**

Argille, aggregati argillosi e sabbiosi	0	1	0	0	1
Calcari massicci, calcari stratificati e materiale detritico	1	2	1	2	6
Sabbia e ghiaia	2	7	2	0	11
<i>totale provincia</i>	<i>3</i>	<i>10</i>	<i>3</i>	<i>2</i>	<i>18</i>

**ASCOLI PICENO**

Argille, aggregati argillosi e sabbiosi	1	0	0	0	1
Sabbia e ghiaia	5	11	4	0	20
<i>totale provincia</i>	<i>6</i>	<i>11</i>	<i>4</i>	<i>0</i>	<i>21</i>

**MACERATA**

Argille, aggregati argillosi e sabbiosi	3	0	0	0	3
Calcari massicci, calcari stratificati e materiale detritico	4	0	2	2	8
Sabbia e ghiaia	12	13	3	1	29
<i>totale provincia</i>	<i>19</i>	<i>13</i>	<i>5</i>	<i>3</i>	<i>40</i>



<i>Provincia</i>	<i>Materiale</i>	<i>&lt;15</i>	<i>15&lt;&gt;50</i>	<i>50&lt;&gt;100</i>	<i>&gt;100</i>	<i>Tot</i>
<b>PESARO</b>						
	Argille, aggregati argillosi e sabbiosi	1	2	2	2	7
	Calcari	2	0	0	0	2
	Calcari massicci, calcari stratificati e materiale detritico	1	1	7	2	11
	Gesso	0	1	0	0	1
	Sabbia e ghiaia	4	6	1	2	13
	<i>totale provincia</i>	<i>8</i>	<i>10</i>	<i>10</i>	<i>6</i>	<i>34</i>
	<i>totale anno</i>	<i>36</i>	<i>44</i>	<i>22</i>	<i>11</i>	<i>113</i>

Riepilogo  
regionale



<i>Provincia</i>	<i>Materiale</i>	<i>&lt;15</i>	<i>15&lt;&gt;50</i>	<i>50&lt;&gt;100</i>	<i>&gt;100</i>	<i>Tot</i>
<i>Distribuzione in tutte le provincie in tutti gli anni</i>						
	Argille, aggregati argillosi e sabbiosi	5	3	2	2	12
	Calcari	2	0	0	0	2
	Calcari massicci, calcari stratificati e materiale detritico	6	3	10	6	25
	Gesso	0	1	0	0	1
	Sabbia e ghiaia	23	37	10	3	73
	<i>totale</i>	<i>36</i>	<i>44</i>	<i>22</i>	<i>11</i>	<i>113</i>





**Distribuzione delle cave secondo classi di produzione di materiale utile  
(punto c2 allegato B L.R. 71/97) divise per provincia**

Metodi di compilazione	anni di riferimento	Tipo cava	Materiali
*****Scheda All. B L.R. 7	1998	Attiva	Arenaria Arenarie Argille, aggregati argillosi e sabbiosi Calcari Calcari massicci, calcari stratificati e mate Conglomerati Gesso Gesso Marne Sabbia e ghiaia Travertino

Provincia	Materiali	<15	15<>50	50<>100	>100	Tot
-----------	-----------	-----	--------	---------	------	-----

**Anno: 1998**

<b>ANCONA</b>						
Arenarie	1	0	0	0	1	
Argille, aggregati argillosi e sabbiosi	1	2	0	0	3	
Calcari	1	0	0	0	1	
Calcari massicci, calcari stratificati e materiale detritico	5	1	1	2	9	
Sabbia e ghiaia	9	6	4	1	20	
<i>totale provincia</i>	17	9	5	3	34	
<b>ASCOLI PICENO</b>						
Argille, aggregati argillosi e sabbiosi	0	1	0	0	1	
Conglomerati	1	0	0	0	1	
Sabbia e ghiaia	13	10	2	0	25	
Travertino	4	0	0	0	4	
<i>totale provincia</i>	18	11	2	0	31	
<b>MACERATA</b>						
Argille, aggregati argillosi e sabbiosi	3	1	0	0	4	
Calcari massicci, calcari stratificati e materiale detritico	7	2	1	2	12	
Sabbia e ghiaia	17	16	3	1	37	
<i>totale provincia</i>	27	19	4	3	53	



<i>Provincia</i>	<i>Materiale</i>	<i>&lt;15</i>	<i>15&lt;&gt;50</i>	<i>50&lt;&gt;100</i>	<i>&gt;100</i>	<i>Tot</i>
<b>PESARO</b>						
	Arenaria	1	0	0	0	1
	Argille, aggregati argillosi e sabbiosi	2	5	3	0	10
	Calcari	4	0	0	0	4
	Calcari massicci, calcari stratificati e materiale detritico	6	5	1	1	13
	Gesso	1	1	0	0	2
	Sabbia e ghiaia	10	6	2	0	18
	<i>totale provincia</i>	<i>24</i>	<i>17</i>	<i>6</i>	<i>1</i>	<i>48</i>
<i>totale anno</i>		<i>86</i>	<i>58</i>	<i>17</i>	<i>7</i>	<i>168</i>

**Riepilogo  
regionale**





REGIONE MARCHE

Giunta Regionale

**VOLUMI DI MATERIALE ESTRATTO  
SECONDO CLASSI DI PRODUZIONE  
- ANNI DI RIFERIMENTO 1997 e 1998 -**  
*(Le classi di produzione sono espresse in m<sup>3</sup> x 1000)*

*(fonte: scheda Allegato "B" - L.R. 71/97)*

**Distribuzione delle cave secondo classi di produzione di materiale utile  
(punto c2 allegato B L.R. 71/97) divise per provincia**

Metodi di compilazione	anni di riferimento	Tipo cava	Materiali
**** Scheda All. B L.R. 7	1997	Attiva	Arenaria Arenarie Argille, aggregati argillosi e sabbiosi Calcari Calcari massicci, calcari stratificati e materiale Conglomerati Gesso Gesso Marne Sabbia e ghiaia Travertino

Provincia	Materiale	<15	15<>50	50<>100	>100	Tot
-----------	-----------	-----	--------	---------	------	-----

**Anno: 1997**

**ANCONA**

Argille, aggregati argillosi e sabbiosi	0	28.000	0	0	28.000
Calcari massicci, calcari stratificati e materiale detritico	0	63.000	80.000	370.000	513.000
Sabbia e ghiaia	8.205	228.000	129.000	0	365.205
<i>totale provincia</i>	<i>8.205</i>	<i>319.000</i>	<i>209.000</i>	<i>370.000</i>	<i>906.205</i>

**ASCOLI PICENO**

Argille, aggregati argillosi e sabbiosi	0	0	0	0	0
Sabbia e ghiaia	23.500	374.300	213.500	0	611.300
<i>totale provincia</i>	<i>23.500</i>	<i>374.300</i>	<i>213.500</i>	<i>0</i>	<i>611.300</i>

**MACERATA**

Argille, aggregati argillosi e sabbiosi	36.776	0	0	0	36.776
Calcari massicci, calcari stratificati e materiale detritico	23.500	0	132.000	300.000	455.500
Sabbia e ghiaia	43.350	434.700	239.032	117.200	834.282
<i>totale provincia</i>	<i>103.626</i>	<i>434.700</i>	<i>371.032</i>	<i>417.200</i>	<i>1.326.558</i>



<i>Provincia</i>	<i>Materiale</i>	<i>&lt;15</i>	<i>15&lt;&gt;50</i>	<i>50&lt;&gt;100</i>	<i>&gt;100</i>	<i>Tot</i>
<b>PESARO</b>						
	Argille, aggregati argillosi e sabbiosi	0	46.000	157.000	290.000	493.000
	Calcari	2.600	0	0	0	2.600
	Calcari massicci, calcari stratificati e materiale detritico	10.000	28.782	560.523	946.500	1.545.805
	Gesso	0	25.000	0	0	25.000
	Sabbia e ghiaia	27.700	210.600	72.000	384.000	694.300
	<i>totale provincia</i>	<i>40.300</i>	<i>310.382</i>	<i>789.523</i>	<i>1.620.500</i>	<i>2.760.705</i>
	<i>totale anno</i>	<i>175.631</i>	<i>1.438.382</i>	<i>1.583.055</i>	<i>2.407.700</i>	<i>5.604.768</i>

Riepilogo  
regionale



<i>Provincia</i>	<i>Materiale</i>	<i>&lt;15</i>	<i>15&lt;&gt;50</i>	<i>50&lt;&gt;100</i>	<i>&gt;100</i>	<i>Tot</i>
------------------	------------------	---------------	---------------------	----------------------	----------------	------------

*Distribuzione in tutte le provincie in tutti gli anni*

Argille, aggregati argillosi e sabbiosi	36.776	74.000	157.000	290.000	557.776
Calcarì	2.600	0	0	0	2.600
Calcarì massicci, calcarì stratificati e materiale detritico	33.500	91.782	772.523	1.616.500	2.514.305
Gesso	0	25.000	0	0	25.000
Sabbia e ghiaia	102.755	1.247.600	653.532	501.200	2.505.087
<i>totale</i>	<i>175.631</i>	<i>1.438.382</i>	<i>1.583.055</i>	<i>2.407.700</i>	<i>5.604.768</i>



**Distribuzione delle cave secondo classi di produzione di materiale utile  
(punto c2 allegato B L.R. 71/97) divise per provincia**

Metodi di compilazione	anni di riferimento	Tipo cava	Materiale
*****Scheda All. B L.R. 7	1998	Attiva	Arenarie Arenarie Argille, aggregati argillosi e sabbiosi Calcari Calcari massicci, calcari stratificati e mate Conglomerati Gesso Gesso Marne Sabbia e ghiaia Travertino

Provincia	Materiale	<15	15<>50	50<>100	>100	Tot
-----------	-----------	-----	--------	---------	------	-----

**Anno: 1998**

**ANCONA**

Arenarie	0	0	0	0	0
Argille, aggregati argillosi e sabbiosi	2.000	50.000	0	0	52.000
Calcari	200	0	0	0	200
Calcari massicci, calcari stratificati e materiale detritico	14.001	28.000	80.000	286.000	408.001
Sabbia e ghiaia	46.600	133.000	261.570	120.000	561.170
<i>totale provincia</i>	<i>62.801</i>	<i>211.000</i>	<i>341.570</i>	<i>406.000</i>	<i>1.021.371</i>

**ASCOLI PICENO**

Argille, aggregati argillosi e sabbiosi	0	35.600	0	0	35.600
Conglomerati	8.000	0	0	0	8.000
Sabbia e ghiaia	35.950	321.585	113.000	0	470.535
Travertino	14.157	0	0	0	14.157
<i>totale provincia</i>	<i>58.107</i>	<i>357.185</i>	<i>113.000</i>	<i>0</i>	<i>528.292</i>

**MACERATA**

Argille, aggregati argillosi e sabbiosi	21.700	15.750	0	0	37.450
Calcari massicci, calcari stratificati e materiale detritico	8.500	43.000	58.000	300.000	409.500
Sabbia e ghiaia	105.500	424.500	172.800	117.200	820.000
<i>totale provincia</i>	<i>135.700</i>	<i>483.250</i>	<i>230.800</i>	<i>417.200</i>	<i>1.266.950</i>




<i>Provincia</i>	<i>Materiale</i>	<i>&lt;15</i>	<i>15&lt;&gt;50</i>	<i>50&lt;&gt;100</i>	<i>&gt;100</i>	<i>Tot</i>
<b>PESARO</b>						
	Arenaria	630	0	0	0	630
	Argille, aggregati argillosi e sabbiosi	9.165	118.500	188.000	0	315.665
	Calcari	16.110	0	0	0	16.110
	Calcari massicci, calcari stratificati e materiale detritico	32.139	151.062	100.000	120.000	403.201
	Gesso	13.160	32.300	0	0	45.460
	Sabbia e ghiaia	63.228	193.922	109.000	0	366.150
	<i>totale provincia</i>	134.432	495.784	397.000	120.000	1.147.216

<i>totale anno</i>	391.040	1.547.219	1.082.370	943.200	3.963.829
--------------------	---------	-----------	-----------	---------	-----------

**Riepilogo  
regionale**








REGIONE MARCHE

Giunta Regionale

*CAVE INATTIVE  
DISTINTE PER COMUNE E MATERIALE  
- ANNO DI RIFERIMENTO 1998 -*

*(fonte: scheda Allegato "B" – L.R. 71/97)*

# ELENCO CAVE PER COMUNE



Metodi di compilazione

\*\*\*\*\*Scheda All. B L.R. 71/97 Corsivo

anni di riferimento

1998

Materiali

Arenaria  
Arenarie  
Argille, aggregati argillosi e sabbiosi  
Calcari  
Calcari massicci, calcari stratificati e male  
Conglomerati  
Gesso  
Gesso  
Marne  
Sabbia e ghiaia  
Travertino

Tipo Cava

Inattiva

Provincia

ANCONA  
ASCOLI PICENO  
MACERATA  
PESARO

Tutti i bacini idrografici

Cod. Id.	Denominazione cava / tipologia / località	Ditta esercente	Data autorizz.	Data scadenza / proroga	Superficie autorizat a	Volume autorizat o	Volume utile estratto/ann o	Vol. estrat. totale./ann o
----------	---	-----------------	----------------	-------------------------	---------------------------	-----------------------	--------------------------------	-------------------------------

Provincia di ANCONA

ARCEVIA

ANCONA

a1 Sabbia e ghiaia

\* 400- Loretello - inattiva

	Loretello	Gauss - Boaga	lat.:	4.825.825	long.:	2.355.145
1998 DUCCI S.r.l.	04/04/1995	03/04/2000				
		50.000			510.000	+
	Totale per cava Loretello	50.000			510.000	=
	Totale per materiale Sabbia e ghiaia	50.000			510.000	=



5

Cod. Id.	Denominazione cava / tipologia / località	Ditta esercente	Data autorizz.	Data scadenza / proroga	Superficie autorizzata	Volume autorizzato	Volume utile estratto/ann	Vol. estrat. totale./ann
----------	---	-----------------	----------------	-------------------------	------------------------	--------------------	---------------------------	--------------------------

N° cave: 1 Totale per città ARCEVIA 50.000 510.000 =

**MONTE ROBERTO**

ANCONA

a1 Sabbia e ghiaia

* 385- Passo Imperatore - Inattiva	Passo Imperatore	1998 Edilscavi S.r.l.	27/02/1994	20/12/1996	Gauss - Boaga	lat.: 4.816.595	long.: 2.374.695	+
Totale per cava Passo Imperatore								=
Totale per materiale Sabbia e ghiaia								=

N° cave: 1 Totale per città MONTE ROBERTO =

**SERRA SAN QUIRICO**

ANCONA

a1 Sabbia e ghiaia

* 437- A.CE.MA.T.srl - Inattiva	Gorgo Vivo	1998 A.CE.MA.T. srl	06/08/1980	30/09/1990	Gauss - Boaga	lat.: 4.810.505	long.: 2.359.305	+
Totale per cava A.CE.MA.T.srl						106.094		=
Totale per materiale Sabbia e ghiaia						106.094		=

N° cave: 1 Totale per città SERRA SAN QUIRICO 106.094 =

N° cave: 3 Totale per provincia ANCONA 156.094 510.000 =

5

Cod. Id.	Denominazione cava / tipologia / località	Ditta esercente	Data autorizz.	Data scadenza / proroga	Superficie autorizzat a	Volume autorizzat o	Volume utile estratto/ann o	Vol. estrat. totale./ann o
----------	---	-----------------	----------------	-------------------------	-------------------------	---------------------	-----------------------------	----------------------------

Provincia di: ASCOLI PICENO

PORTO SAN GIORGIO

ASCOLI PIC

a3 Argille, aggregati argillosi e sabbiosi

\* 370- Misericordia - Inattiva

Misericordia

Gauss - Boaga lat.: 4.782.625 long.: 2.421.725

1998 Laterizi Branella sri +

Totale per cava Misericordia =

Totale per materiale Argille, aggregati argillosi e sabbiosi =

N° cave: 1 Totale per città PORTO SAN GIORGIO =

N° cave: 1 Totale per provincia ASCOLI PICENO =



*S*

Cod. Id.	Denominazione cava / tipologia / località	Ditta esercente	Data autorizz.	Data scadenza / proroga	Superficie autorizzat a	Volume autorizzat o	Volume utile estratto/ann o	Vol. estrat. totale./ann o
----------	---	-----------------	----------------	-------------------------	-------------------------	---------------------	-----------------------------	----------------------------

Provincia di: MACERATA

CAMERINO

MACERATA

a6 Calcarei massicci, calcari stratificati e materiale detritico

Calcarei stratificati

* 291- Cava di calcare in loc. "Statte" - Inattiva	Statte	Gauss - Boaga	lat.: 4.778.225	long.: 2.369.315				
1998 F.lli Staffolani srl	06/10/1983 31/12/1996	60.030						+
Totale per cava Cava di calcare in loc. "Statte"					60.030			=
Totale per materiale Calcarei massicci, calcari stratificati e materiale detritico					60.030			=
Totale per città CAMERINO					60.030			=

N° cave: 1

MACERATA

MACERATA

a3 Argille, aggregati argillosi e sabbiosi

* 332- S. Maria in Selva - Inattiva	S. Maria in Selva	Monte Mario	lat.: 43°19'31,0	long.: °57'16,0				
1998 Smorlesi Gaetana-Cecilia & C. spa	06/07/1996 06/07/1999	14.000	90.000					+
Totale per cava S. Maria in Selva					14.000	90.000		=
Totale per materiale Argille, aggregati argillosi e sabbiosi					14.000	90.000		=
Totale per città MACERATA					14.000	90.000		=

N° cave: 1



5

Cod. Id.	Denominazione cava / tipologia / località	Ditta esercente	Data autorizz.	Data scadenza / proroga	Superficie autorizzat a	Volume autorizzat o	Volume utile estratto/ann o	Vol. estrat. totale./ann o
----------	---	-----------------	----------------	-------------------------	-------------------------	---------------------	-----------------------------	----------------------------

SAN SEVERINO MARCHE

MACERATA

a6 Calcari massicci, calcari stratificati e materiale detritico

* 432- Serripola - Inattiva	Serripola				<b>Gauss - Boaga</b>	lat.: 4.788.900	long.: 2.368.700	
	1998 Marozzi Bruno e Mirella	30/09/1989	30/03/1998	37.525				+
	Totale per cava Serripola				37.525			=
	Totale per materiale Calcari massicci, calcari stratificati e materiale detritico				37.525			=
N° cave: 1	Totale per città SAN SEVERINO MARCHE				37.525			=

SERRAPETRONA

MACERATA

a1 Sabbia e ghiaia

284- Costruzioni Romagnoli srl - Inattiva	Castel S. Venanzio				<b>Gauss - Boaga</b>	lat.: 4.781.999	long.: 2.370.999	
	1998 Romagnoli Costruzioni srl	23/12/1989	03/08/1997	38.850	243.000			+
	Totale per cava Costruzioni Romagnoli srl				38.850	243.000		=
	Totale per materiale Sabbia e ghiaia				38.850	243.000		=
N° cave: 1	Totale per città SERRAPETRONA				38.850	243.000		=
N° cave: 4	Totale per provincia MACERATA				150.405	333.000		=



S

Cod. Id.	Denominazione cava / tipologia / località	Ditta esercente	Data autorizz.	Data scadenza / proroga	Superficie autorizzat a	Volume autorizzat o	Volume utile estratto/ann o	Vol. estrat. totale./ann o
----------	---	-----------------	----------------	-------------------------	----------------------------	------------------------	--------------------------------	-------------------------------

Provincia di: PESARO

NOVAFELTRIA

PESARO

a7 Gesso

344- I Gessi - Inattiva

Secchiano Marecchia

Gauss - Boaga lat.: 4.868.405 long.: 2.305.005

1998 Cave Valentini S.r.l

26/02/1998 31/12/1998

43.278 300.000 47.360 54.450 +

Totale per cava I Gessi 43.278 300.000 47.360 54.450 =

Totale per materiale Gesso 43.278 300.000 47.360 54.450 =

N° cave: 1

Totale per città NOVAFELTRIA 43.278 300.000 47.360 54.450 =

PIOBBICO

PESARO

a6 Calcari massicci, calcari stratificati e materiale detritico

\* 341- Gorgo a Cerbara A - Inattiva

Gorgo a Cerbara

Gauss - Boaga lat.: 4.829.370 long.: 2.321.625

1998 Cava di Gorgo a Cerbara

08/04/1991 15/12/1995

1.290.000 +

Totale per cava Gorgo a Cerbara A 1.290.000 =

Totale per materiale Calcari massicci, calcari stratificati e materiale detritico 1.290.000 =

N° cave: 1

Totale per città PIOBBICO 1.290.000 =



5

Cod. Id.	Denominazione cava / tipologia / località	Ditta esercente	Data autorizz.	Data scadenza / proroga	Superficie autorizzata	Volume autorizzato	Volume utile estratto/ann	Vol. estrat. totale./ann
URBANIA			PESARO					
a1	Sabbia e ghiaia							
* 445-	Cà Paolet - Inattiva	Cà Paolet	1998	07/02/2001	Gauss - Boaga 56.295	lat.: 4.835.450 290.600	long.: 2.321.650 20.210	24.210 +
Totale per cava Cà Paolet					56.295	290.600	20.210	24.210 =
Totale per materiale Sabbia e ghiaia					56.295	290.600	20.210	24.210 =
N° cave: 1	Totale per città URBANIA				56.295	290.600	20.210	24.210 =
N° cave: 3	Totale per provincia PESARO				99.573	880.600	67.570	78.660 =
Totale cave: 11	Totale per Regione Marche				406.072	2.723.600	67.570	78.660 =

