REGIONE MARCHE
Deliberazione Amministrativa del Consiglio Regionale n.66 del 9/4/2002

PIANO REGIONALE ATTIVITA' ESTRATTIVE
L.R. 71/97 - L.R. 33/99

Provincia di Ascoli Piceno

Aree di possibile esenzione

Anno di riferimento 1998

Tav. 7D

Le carte di maggior dettaglio allegate a piani, leggi ed atti amministrativi prevalgono per la precisa individuazione dei limiti delle aree di divieto

AREE di POSSIBILE ESENZIONE AI VINCOLI
Art. 60, punto 11 N.T.A. del P.P.A.R

Scala 1:100.000

1 km 0 1 2 3 4 5 6 7 8 9 10 km

Perimetrazione aree di possibile esenzione

A *lettera di identificazione area*

Materiali di difficile reperibilità, non sottoposti a divieto cartografato art.6, comma 2, lettera f) L.R. 71/97 (comma 3, lettera b) L.R. 33/99)

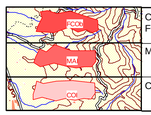

Conglomerati Messiniani di Pietrarubbia, FCOb

Maiolica, MAI

Corniola, COI

NOTA: il numero identifica le aree di affioramento dei litotipi di difficile reperibilità o non sostituibili per i quali non è possibile l'esenzione.

Fonti di acquisizione:
1- Cartografia scala 1:25.000, Università di Urbino - Istituto di Geologia Applicata;
2- Cartografia scala 1:25.000, Università di Camerino. Dipartimento Scienze della Terra;
3- Carta Geologica delle Marche, scala 1:100.000;
4- Progetto Carta Geologica Regionale (CARG), scala 1:10.000, scala 1:25.000;
5- Progetto Carta Geologica Geotematica OB 5b.

Aree di divieto non cartografabile

Non sono state cartografate le aree interessate dai seguenti divieti:
-art.6, comma 3, lettera a) L.R. n.71/1997: sedi degli alvei e zone golenali dei corsi d'acqua, le spiagge, i fondali lacustri, le fasce di rispetto previste dalle leggi vigenti e le più ampie fasce di pertinenza la cui regolamentazione spetta ai sensi della legge 18 Maggio 1989 n. 183, all'Autorità di Bacino;
-art. 6, comma 3, lettera b) L.R. 71/1997: aree archeologiche vincolate ai sensi della legge 1 giugno 1939 n.1089 (ora D.Lgs. 29 ottobre 1999 n. 490); aree centuriate e strade consolari romane (art. 41 delle N.T.A. del P.P.A.R.); le aree con segnalazioni di ritrovamenti archeologici (articolo 41 delle N.T.A. e tav. n. 17 del P.P.A.R);
-art.6, comma 3, lettera c) L.R. n.71/1997: aree in falda e aree di protezione delle sorgenti perenni, dei pozzi e delle captazioni a scopo acquedottistico individuate ai sensi del D.P.R. 24 maggio 1988 n.236 (modificato dal D.Lgs 11 maggio 1999 n. 152) e della legge 5 gennaio 1994, n.36;
-art. 6, comma 3, lettera e) L.R. n. 71/1997: boschi ad alto fusto originari e boschi con prevalenza superiore al 50 per cento di faggio e castagno e con l'80 per cento di leccio;
-art.6, comma 3, lettera f) L.R. n.71/1997: aree bio-italy di interesse comunitario,nazionale, regionale;
-art.6, comma 3, lettera g) L.R. n.71/1997: foreste demaniali.
-prescrizioni di base provvisorie e permanenti stabilite dall'art.3, lettera c) delle N.T.A. del P.P.A.R.

Ambiti di divieto cartografati

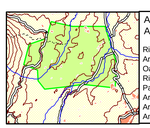

Ambiti di Divieto
Art. 6, comma 3, L.R. 71/97

Riserve naturali
Aree floristiche
Oasi di protezione della fauna
Riserve e Parchi Naturali istituiti
Parchi storico culturali
Aree di particolare interesse archeologico
Aree e Parchi archeologici
Ambiti di tutela cartograficamente delimitati

Aree Bioitaly & ZPS Aree esenze ai divieti cartografati

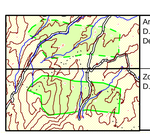

Aree Bioitaly
D.G.R.M. n. 1709/1997
Decreto Ministero dell'Ambiente del 3-04-2000

Zona di Protezione Speciale (ZPS)
D.G.R.M. n.1701/2000

NOTA: non sono state oggetto di possibile esenzione le aree di affioramento interne alle aree bioitaly di cui al D.G.R.M n.1709/1997 e al Decreto del Ministero dell'Ambiente del 3-04-2000 e alle ZPS di cui al D.G.R.M. n.1701/2000.

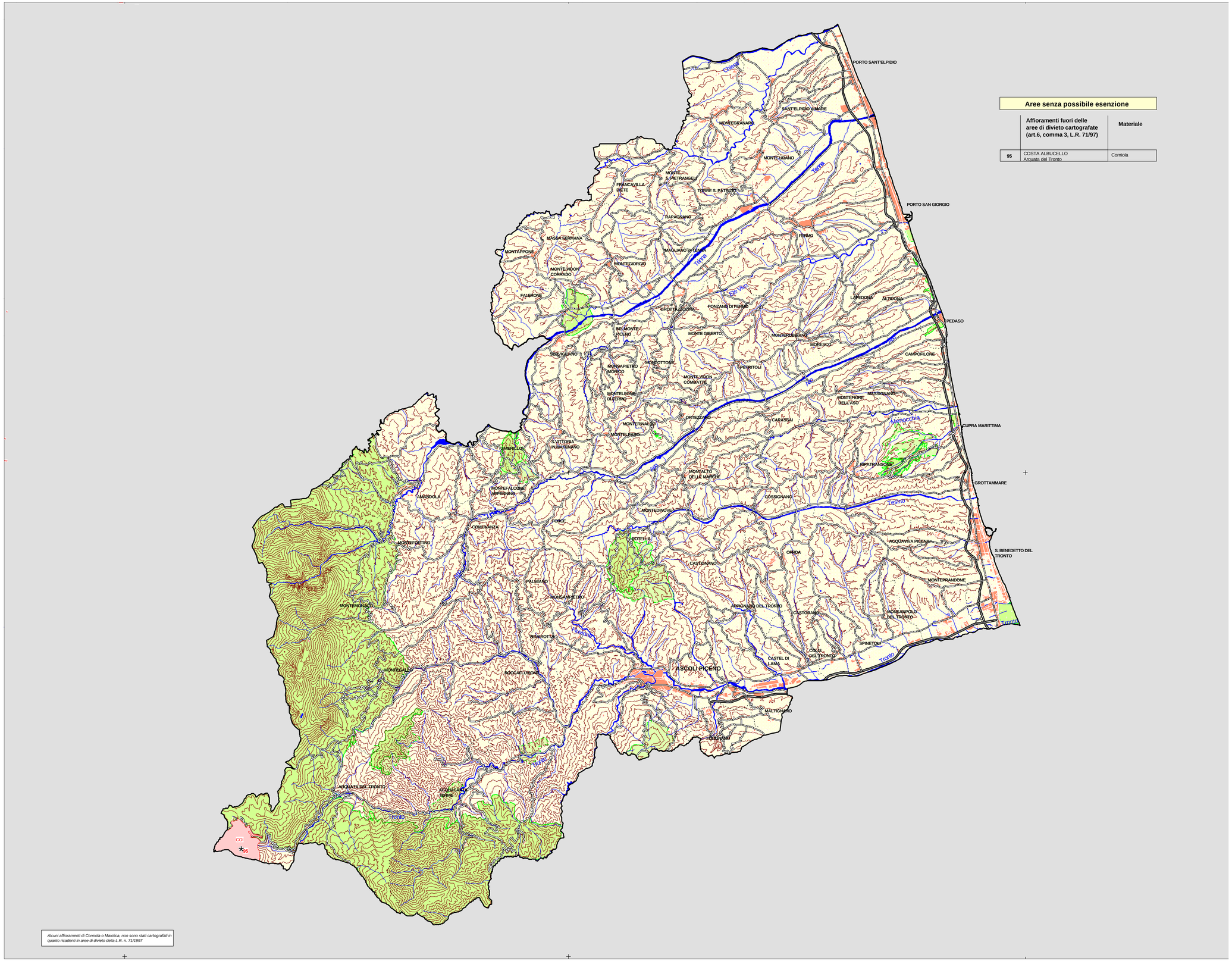
PORTO SANT'ELPIDIO
SANT'ELPIDIO A MARE
MONTEGRANARO
MONTE URANO
MONTE S. PIETRANGELI
FRANCAVILLA D'ETE
TORRE S. PATRIZIO
PORTO SAN GIORGIO
RAPAGNANO
MASSA FERMANA
FERMO
MONTAPPONE
MOLIANO DI FERMO
MONTEGIORGIO
MONTE VIDON CORRADO
FALERONE
SERRAPETRONA
PONZANO DI FERMO
LAPEDONA
ALTIDONA
PEDASO
BELMONTE PICENO
MONTE GIBERTO
MONTEFIORANO
MORESCO
CAMPOFILONE
SERVIGLIANO
MONSAPIETRO MORICO
MONTOTTONE
PERITOLI
MONTE VIDON COMBATTE
MONTELEONE DI FERMO
MONTEFORTE DELL'ASO
MASSIGNANO
ORTEZZANO
CARASSAI
CUPRA MARITTIMA
MONTERINALDO
MONTELPARO
S. VITTORIA IN MATENANO
AMEILIA
RIPATRANSONE
MONTALTO DELLE MARCHE
GROTTAMMARE
MONTEFALCONE APPENNINO
ALMANDOLA
COSSIGNANO
MONTEDINOVE
FORCE
COMUNANZA
ACQUASANTA TERME
ISCOTELLA
AGGIUNTA PICENA
S. BENEDETTO DEL TRONTO
ORTIDA
CASTORANO
PALMIANO
MONTEMONTANO
MONSAMPIETRO
MONTEFORANDONE
ARQUATA DEL TRONTO
CASTORANO
MONSANPOLO DEL TRONTO
VENAROTTA
SPINETOLI
CASTEL DI LAMA
COLLI DEL TRONTO
S. MARIA TRONTO
ASCOLI PICENO
ROCCAFLUVIONE
MALTIGNANO
FOLIGNANO
ARQUATA DEL TRONTO
ACQUASANTA TERME
Tronto
Tronto
Tronto