GIUNTA REGIONE MARCHE
SERVIZIO TUTELA, GESTIONE E ASSETTO DEL TERRITORIO
P.F. Urbanistica Paesaggio e Informazioni Territoriali

SISTEMA INFORMATIVO
BENI PAESAGGISTICI DELLA REGIONE MARCHE

SPECIFICHE TECNICHE

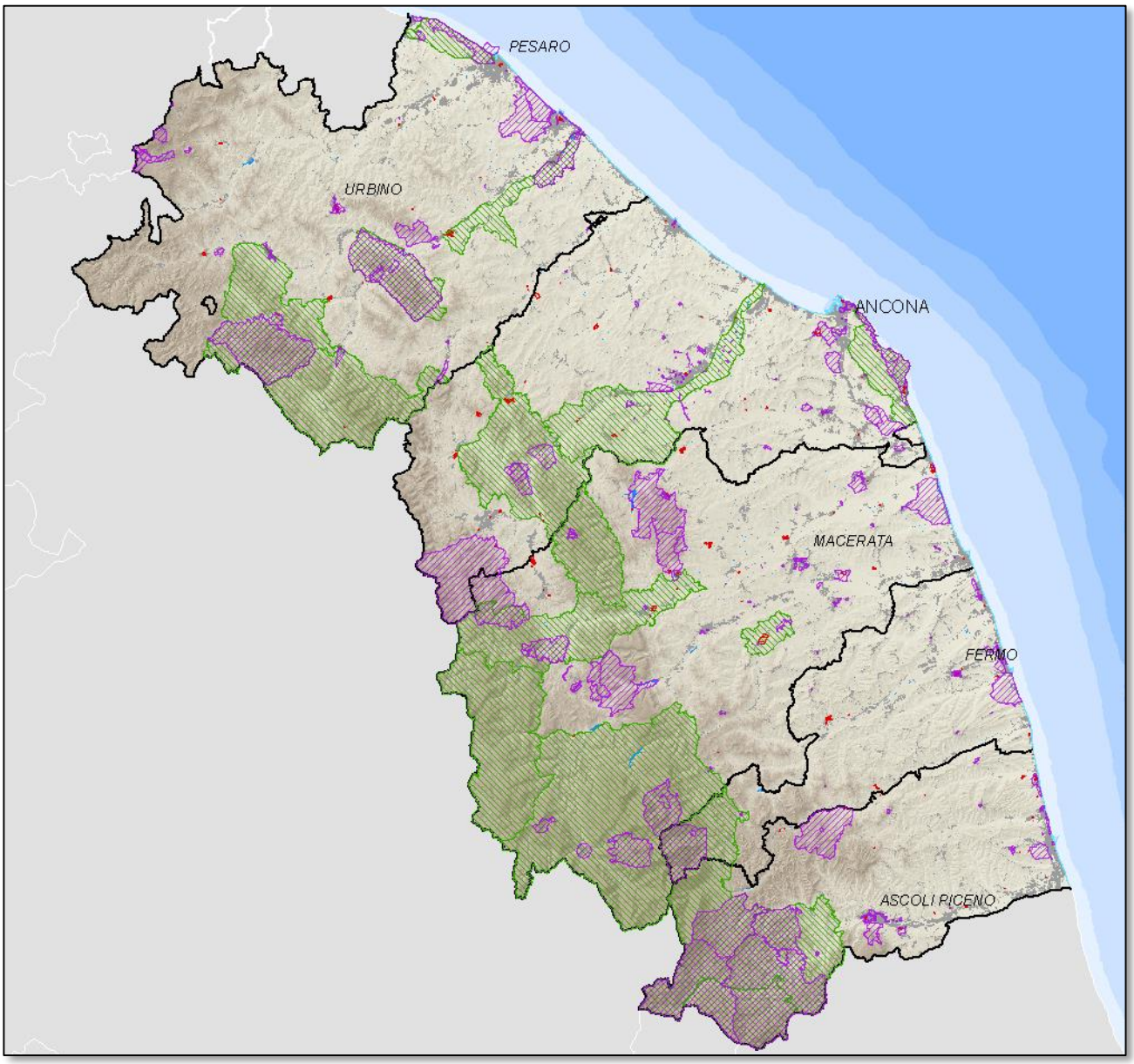

Ver. 1.1

INDICE

DESCRIZIONE CONTENUTI……2
DESCRIZIONE INTERFACCIA……3
DESCRIZIONE STRUMENTI……3
INFORMAZIONI DEI BENI PAESAGGISTICI……5
STRUMENTI DI RICERCA……9
Ricerca per Comune……9
Ricerca per Toponimo……10
Ricerca per Dati Catastali……11
Ricerca per Bene Paesaggistico……12
STRUMENTO DI STAMPA……15
DESCRIZIONE LIVELLI……17
BENI PAESAGGISTICI……17
LIMITI AMMINISTRATIVI……17
BASE CARTOGRAFICA……17
QUADRO UNIONE……17
CTR……18
ORTOFOTO……18
SFONDO……18
RIFERIMENTI……19

DESCRIZIONE CONTENUTI

Il Web Gis dei Beni Paesaggistici della Regione Marche rappresenta, sulla base cartografica regionale, i beni paesaggistici previsti dall'art. 136 del Codice del Paesaggio (D.lg.vo 42/2004); nonché le zone di interesse archeologico vincolate ai sensi dell'articolo 142 lett. m) del Codice del Paesaggio.
La base cartografica vettoriale visualizzata alle differenti scale deriva dalle informazioni contenute nella Carta Tecnica Regionale (CTR scala 1:1000), ad aumentare del livello di ingrandimento si incrementa il grado di dettaglio della rappresentazione, fino a visualizzare la CTR nella sua versione a stampa. Per migliorare la riconoscibilità dei luoghi e far apprezzare la loro trasformazione nel tempo c'è la possibilità di visualizzare, solo alle scale di dettaglio, una serie di ortofoto che coprono il periodo temporale dal 1977 al 2013.
Tutti gli strati informativi, a partire dai livelli dei Beni Paesaggistici, sono interrogabili restituendo le principali informazioni relative all'elemento grafico selezionato.
Per permettere una migliore fruizione del sistema sono previste delle funzioni di ricerca strutturate per Comune, per Toponimo, per Foglio catastale e per dati relativi ai Beni Paesaggistici.
Il sistema permette inoltre di creare delle stampe delle aree di interesse.

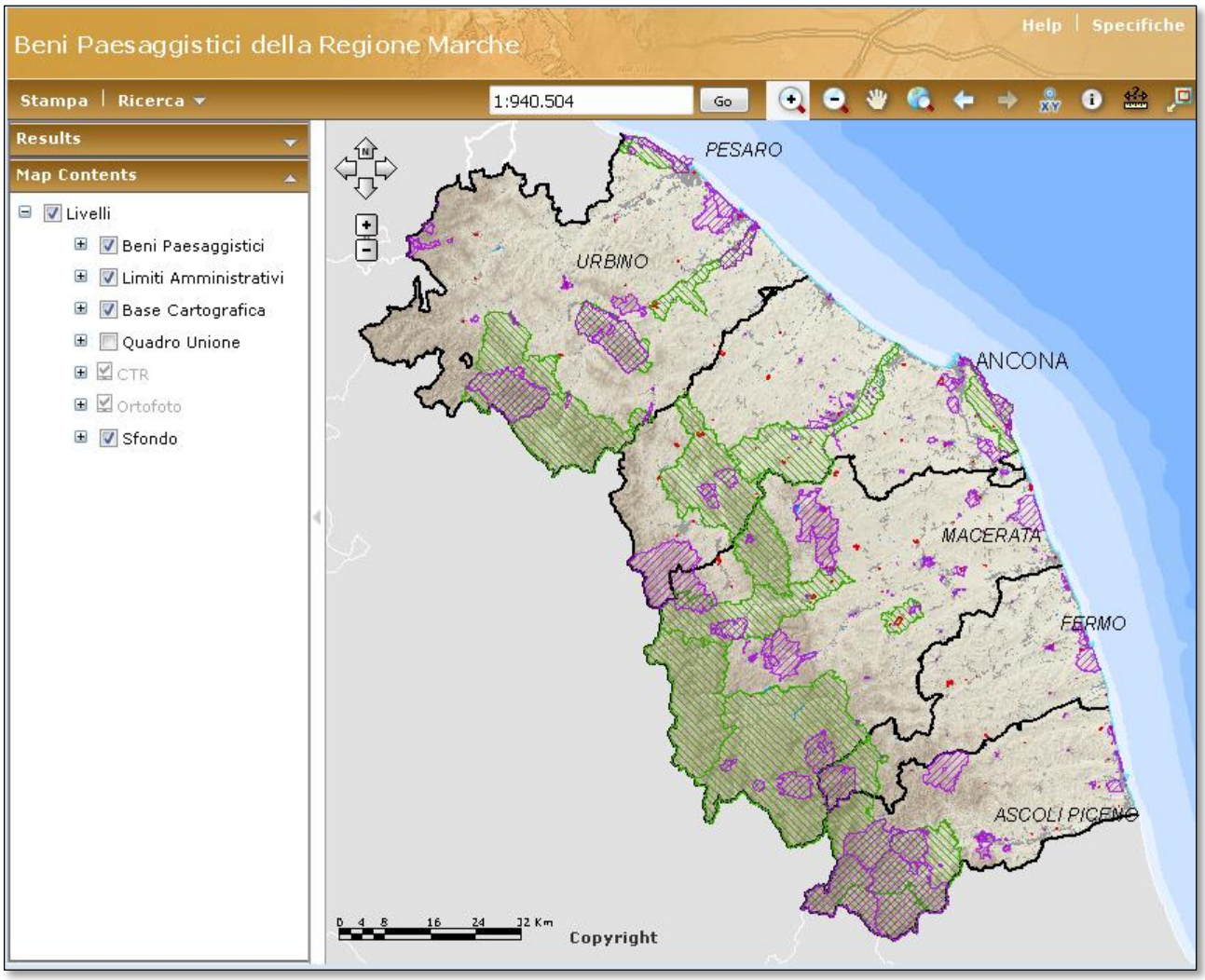

DESCRIZIONE INTERFACCIA

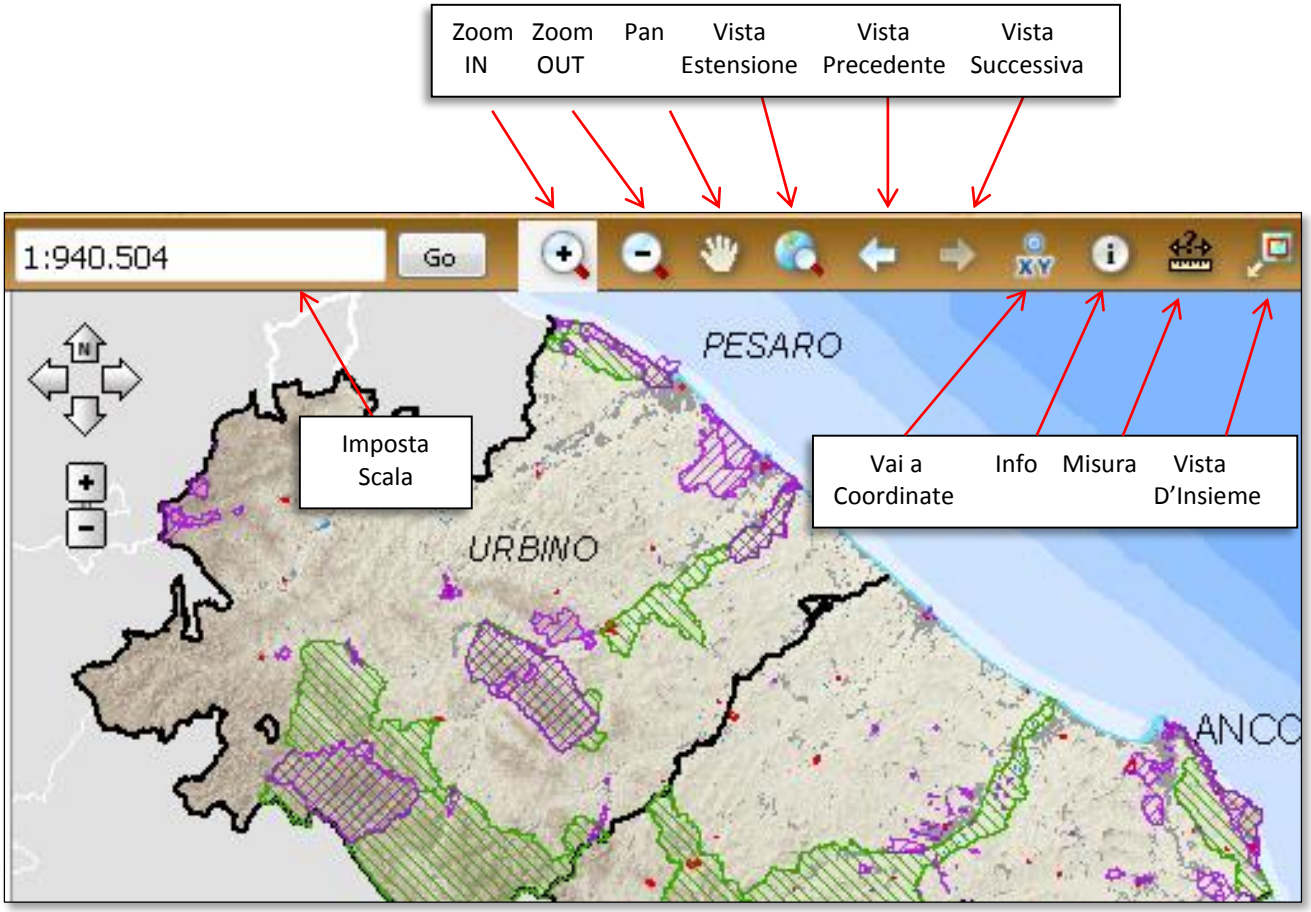

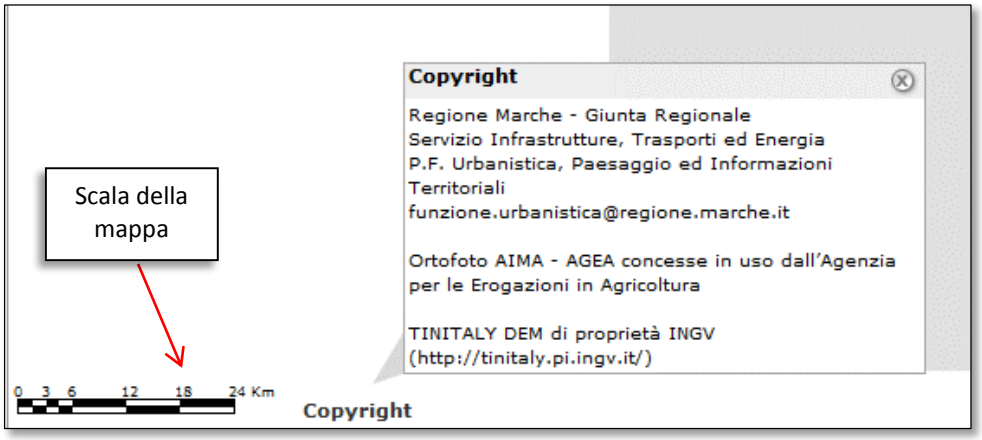

DESCRIZIONE STRUMENTI

Gli strumenti presenti nel sistema (zoom, pan, vista estensione, viste precedente, vista successiva, ricerca per coordinate, info, misure, scala, mappa dei contenuti) vengono decritti accuratamente nella pagina dell' Help consultabile direttamente dall'interfaccia grafica cliccando nel tasto omonimo.

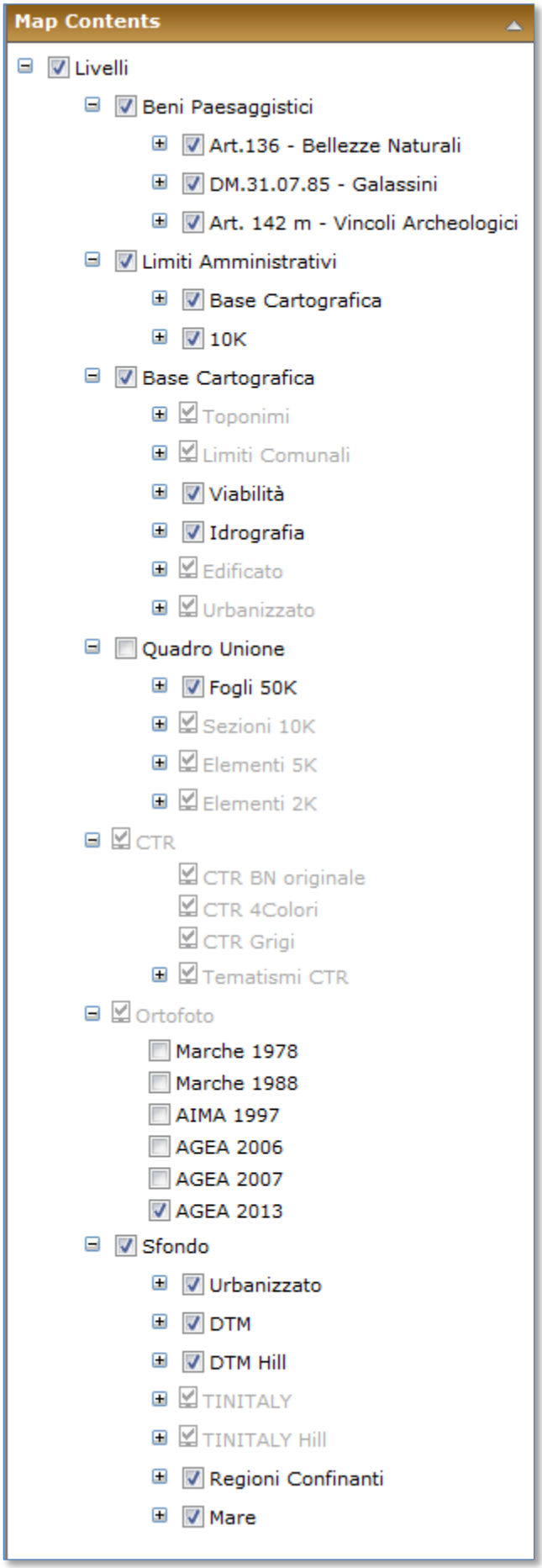

Nella mappa dei contenuti sono elencati tutti gli strati cartografici raggruppati per temi omogenei.
Al variare della scala cambiano i livelli visibili che sono riconoscibili dal nome visualizzato in neretto.
La visibilità dei singoli livelli viene regolata con l'attivazione della "casella di spunta".
Ad esempio alle scale di dettaglio (al di sopra del 1:15.000) è possibile visualizzare diversi basi cartografiche, tipo la Carta Tecnica Regionale nelle sue varianti oppure le Ortofoto nei vari anni di presa.

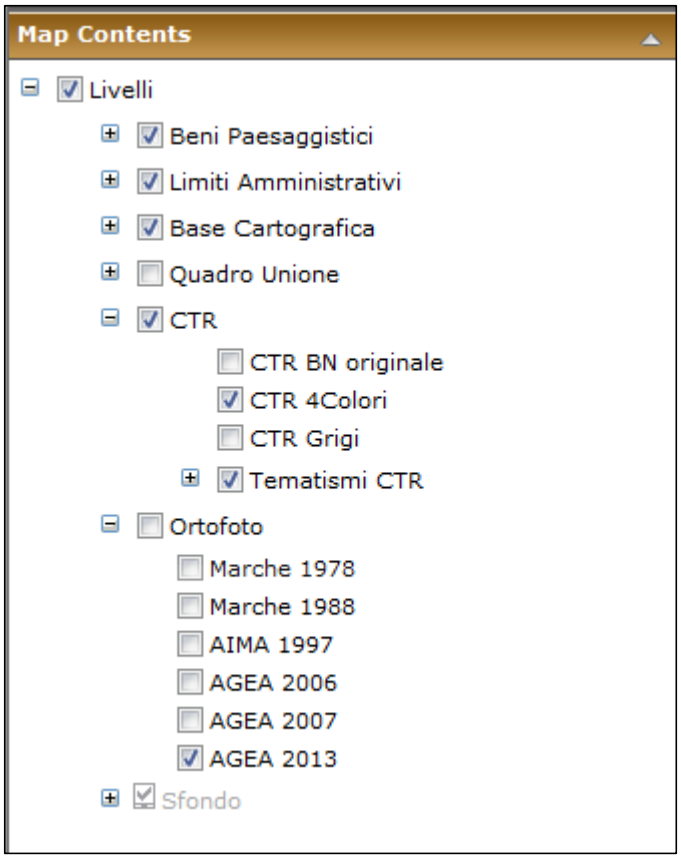

Le coordinate del sistema sono espresse nel sistema di riferimento proiettato Gauss Baoga-Roma40-fuso est (EPSG3004).

INFORMAZIONI DEI BENI PAESAGGISTICI

I Beni Paesaggistici consultabili nel sistema, sono inseriti su tre livelli differenti all'interno di uno stesso gruppo chiamato "Beni Paesaggistici":

- Art.136 – Bellezze Naturali (Beni paesaggistici previsti dall'art. 136 del Codice del Paesaggio -D.lg.vo 42/2004, cosiddette Bellezze Naturali);
- D.M.31.07.85 – Galassini (Beni individuati dal D.M. 31/07/85, cosiddetti Galassini);
- Art. 142 m – Vincoli Archeologici (Zone di interesse archeologico vincolate ai sensi dell'articolo 142 lett. m) del Codice del Paesaggio).

Tale gruppo è posizionato come primo livello di visualizzazione nella mappa dei contenuti così da permettere all'utente di ottenere come prima informazione sulla mappa proprio quella relativa al bene paesaggistico .

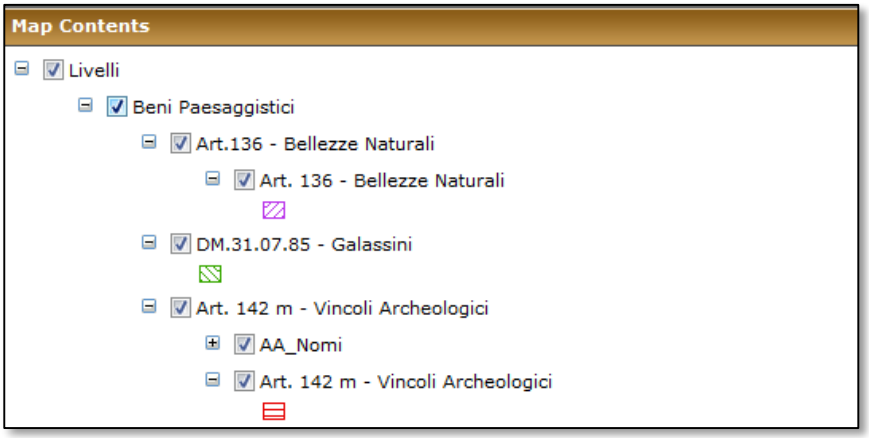

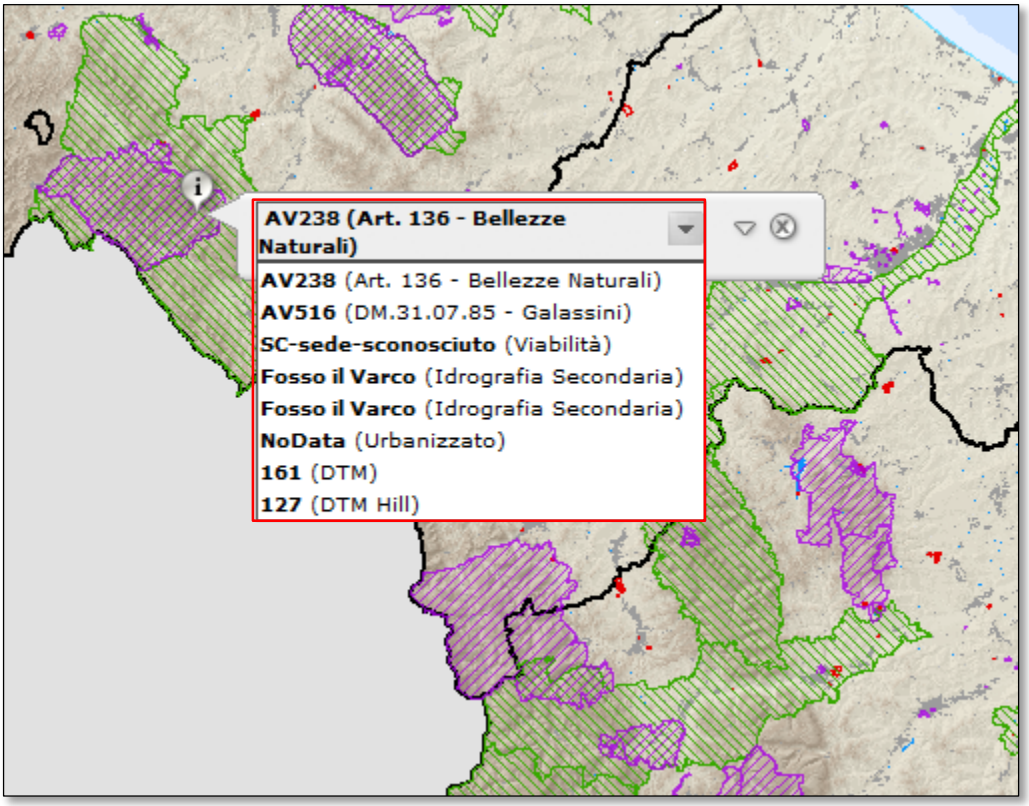

Ogni livello appartenente al gruppo dei Beni Paesaggistici interrogato fornisce differenti informazioni relative al bene.

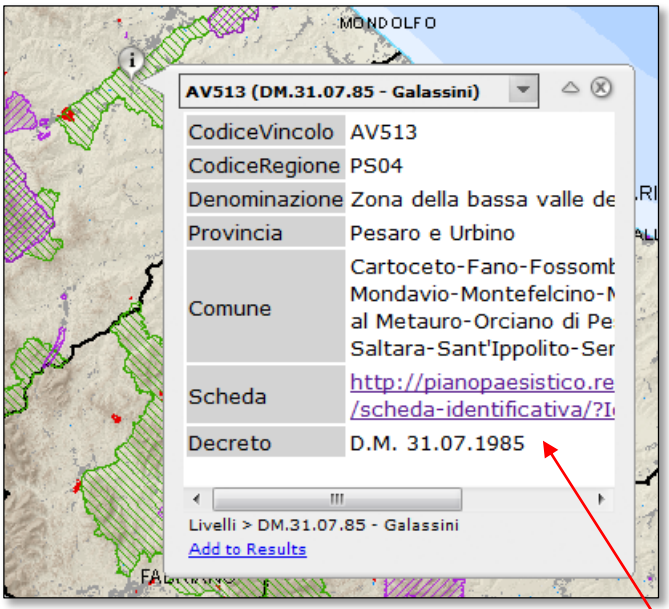

Interrogando il livello "**D.M.31.07.85 – Galassini**" sono visibili i seguenti attributi associati alla geometria del bene.

Tra gli attributi è presente il campo "Scheda" che contiene il link di collegamento alla scheda identificativa del bene paesaggistico interrogato.

La scheda, redatta in condivisione con i tecnici delle strutture regionali del Ministero dei beni e delle attività culturali e del turismo, contiene le principali informazioni che permettono l'individuazione del bene paesaggistico.

Dalla scheda è possibile accedere attraverso i pulsanti omonimi ai decreti di vincolo ed alla cartografia di dettaglio.

Link alla scheda del Bene

Bene Paesaggistico AV513

Zona della bassa valle del Metauro, Cartoceto-Fano-Fossombrone-Mondavio-Montefelcino-Montemaggiore al Metauro-Orciano di Pesaro-Piagge-Saltara-Sant'Ippolito-Serrungarina

Scheda Identificativa Beni Paesaggistici – art. 136 e 157 del D.lgs 22 gennaio 2004, n. 42 "Codice dei beni culturali e del paesaggio ai sensi dell'articolo 10 della legge 6 luglio 2002, n. 137"

Allegati Decreti Cartografia

DATI RELATIVI AL PROVVEDIMENTO ISTITUTIVO

D.M. 31.07.1985 Zona della bassa valle del Metauro Istituito ai sensi della L. 1497/1939 G.U. n. 214 del 11.09.1985	
N° di riferimento regionale	AV513
N° di riferimento Archivio SBAP	PS04
Codice riferimento Ministero SITAP	110324
Provincia/e	Pesaro e Urbino
Comune/i	Cartoceto-Fano-Fossombrone-Mondavio-Montefelcino-Montemaggiore al Metauro-Orciano di Pesaro-Piagge-Saltara-Sant'Ippolito-Serrungarina
Riferimenti catastali citati nel provvedimento	Non Presente
Riferimenti non catastali citati nel provvedimento	X Presente
	DECRETO MINISTERIALE 31 LUGLIO 1985. DICHIARAZIONE DI NOTEVOLE INTERESSE PUBBLICO DELLA ZONA DELLA BASSA VALLE DEL METAURO, RICADENTE NEI TERRITORI DEI COMUNI DI MONDAVIO, FANO, CARTOCETO, PIAGGE, SALTARA, MONTE MAGGIORE SUL METAURO, SERRUNGARINA, ORCIANO DI PESARO, MONTEFELCINO, S. IPPOLITO E FOSSOMBRONE. IL MINISTRO PER I BENI CULTURALI E AMBIENTALI VISTI LA LEGGE 29 GIUGNO 1939, N. 1497 ED IL REGOLAMENTO APPROVATO CON REGIO DECRETO 3 GIUGNO 1940, N. 1357 ; VISTO IL DECRETO DEL PRESIDENTE DELLA REPUBBLICA 24 LUGLIO 1977, N. 616, ART. 82 ; VISTO IL DECRETO MINISTERIALE 21 SETTEMBRE 1984 , (PUBBLICATO NELLA GAZZETTA UFFICIALE N. 265 DEL 26 SETTEMBRE 1984); VISTO IL DECRETO-LEGGE 27 GIUGNO 1985, N. 312 (PUBBLICATO NELLA GAZZETTA UFFICIALE N. 152 DEL 29 GIUGNO 1985);

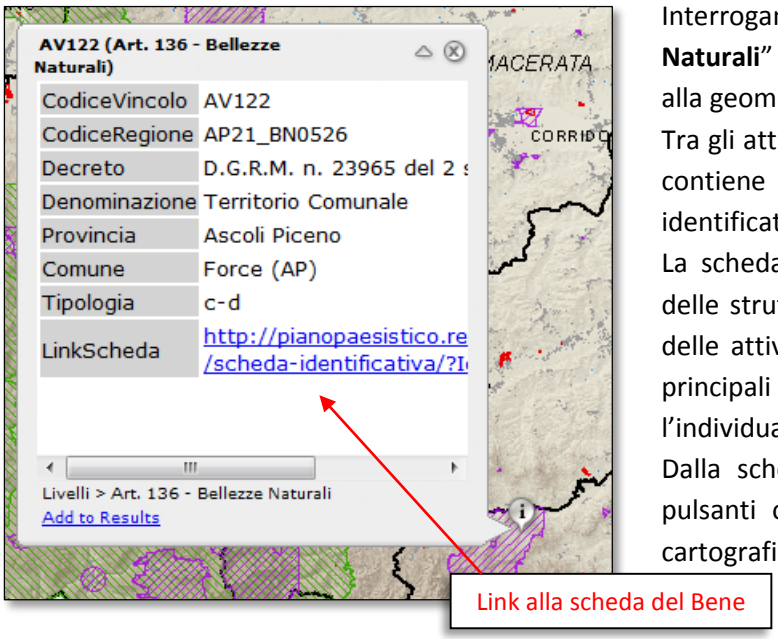

Interrogando il livello "**Art.136 – Bellezze Naturali**" sono visibili i seguenti attributi associati alla geometria del bene.

Tra gli attributi è presente il campo "Scheda" che contiene il link di collegamento alla scheda identificativa del bene paesaggistico interrogato. La scheda, redatta in condivisione con i tecnici delle strutture regionali del Ministero dei beni e delle attività culturali e del turismo, contiene le principali informazioni che permettono l'individuazione del bene paesaggistico.

Dalla scheda è possibile accedere attraverso i pulsanti omonimi ai decreti di vincolo ed alla cartografia di dettaglio.

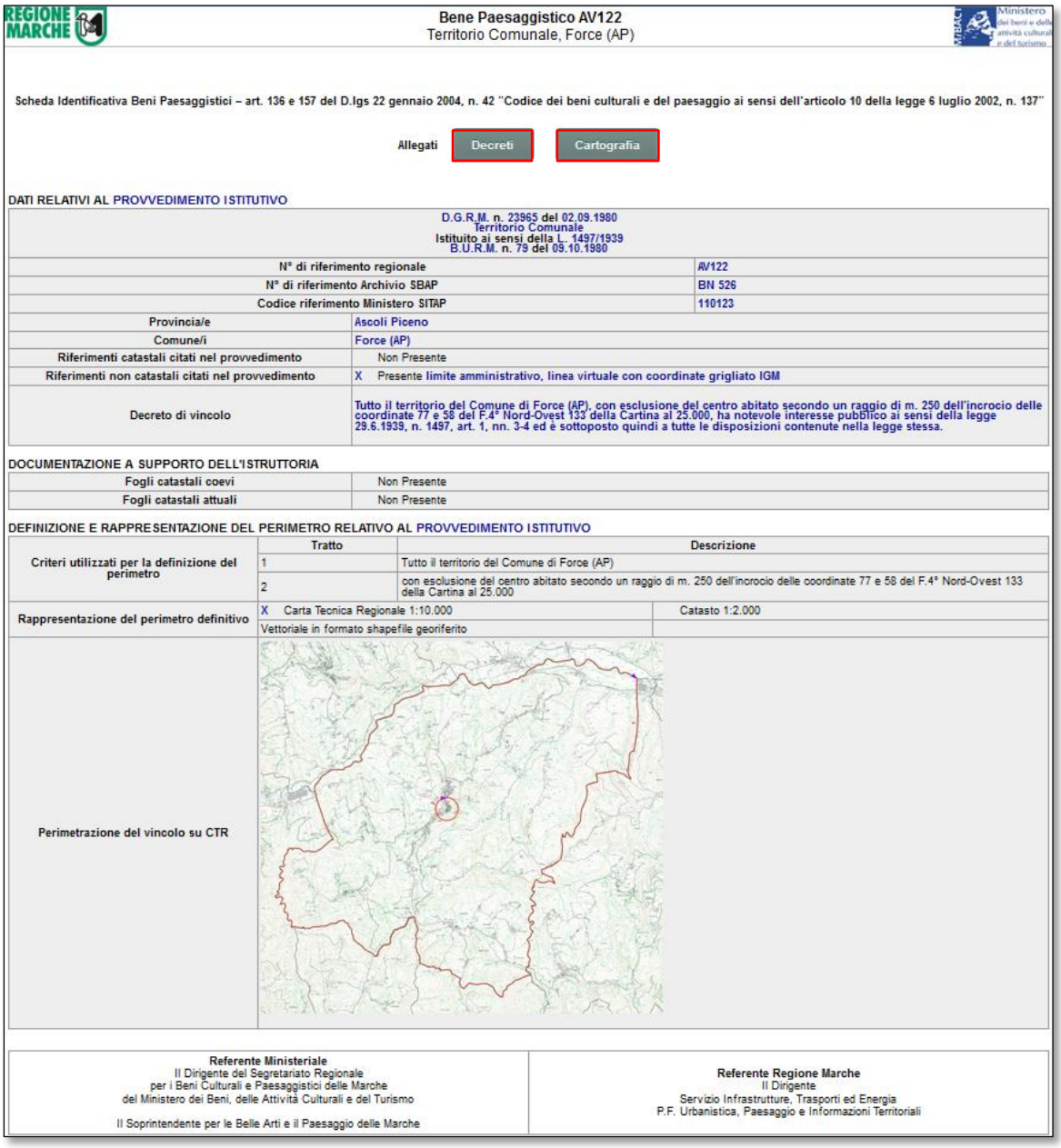

REGIONE MARCHE

Bene Paesaggistico AV122
Territorio Comunale, Force (AP)

Ministero dei beni e delle attività culturali e del turismo

Scheda Identificativa Beni Paesaggistici – art. 136 e 157 del D.lgs 22 gennaio 2004, n. 42 "Codice dei beni culturali e del paesaggio ai sensi dell'articolo 10 della legge 6 luglio 2002, n. 137"

Allegati: Decreti | Cartografia

DATI RELATIVI AL PROVVEDIMENTO ISTITUTIVO

D.G.R.M. n. 23965 del 02.09.1980 Territorio Comunale Istituito ai sensi della L. 1497/1939 B.U.R.M. n. 79 del 09.10.1980	
N° di riferimento regionale	AV122
N° di riferimento Archivio SBAP	BN 526
Codice riferimento Ministero SITAP	110123
Provincia/e	Ascoli Piceno
Comune/i	Force (AP)
Riferimenti catastali citati nel provvedimento	Non Presente
Riferimenti non catastali citati nel provvedimento	X Presente limite amministrativo, linea virtuale con coordinate grigliato IGM
Decreto di vincolo	Tutto il territorio del Comune di Force (AP), con esclusione del centro abitato secondo un raggio di m. 250 dell'incrocio delle coordinate 77 e 58 del F.4° Nord-Ovest 133 della Cartina al 25.000, ha notevole interesse pubblico ai sensi della legge 29.6.1939, n. 1497, art. 1, nn. 3-4 ed è sottoposto quindi a tutte le disposizioni contenute nella legge stessa.

DOCUMENTAZIONE A SUPPORTO DELL'ISTRUTTORIA

Fogli catastali coevi	Non Presente
Fogli catastali attuali	Non Presente

DEFINIZIONE E RAPPRESENTAZIONE DEL PERIMETRO RELATIVO AL PROVVEDIMENTO ISTITUTIVO

	Tratto	Descrizione	
Criteri utilizzati per la definizione del perimetro	1	Tutto il territorio del Comune di Force (AP)	
	2	con esclusione del centro abitato secondo un raggio di m. 250 dell'incrocio delle coordinate 77 e 58 del F.4° Nord-Ovest 133 della Cartina al 25.000	
Rappresentazione del perimetro definitivo	X Carta Tecnica Regionale 1:10.000		Catasto 1:2.000
	Vettoriale in formato shapefile georiferito		
Perimetrazione del vincolo su CTR			

Referente Ministeriale Il Dirigente del Segretariato Regionale per i Beni Culturali e Paesaggistici delle Marche del Ministero dei Beni, delle Attività Culturali e del Turismo Il Soprintendente per le Belle Arti e il Paesaggio delle Marche	**Referente Regione Marche** Il Dirigente Servizio Infrastrutture, Trasporti ed Energia P.F. Urbanistica, Paesaggio e Informazioni Territoriali

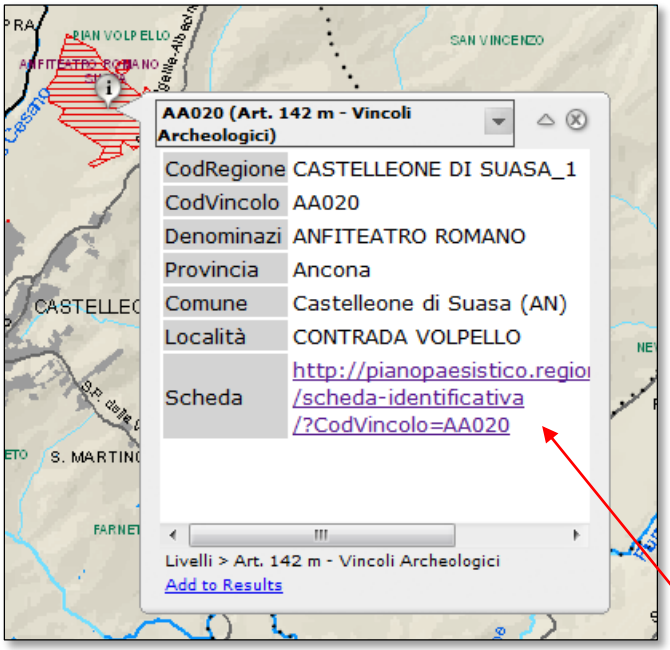

Interrogando il livello "**Art.142m –Vincoli Archeologici**" sono visibili i seguenti attributi associati alla geometria del bene.

Tra gli attributi è presente il campo "Scheda" che contiene il link di collegamento alla scheda identificativa del bene paesaggistico interrogato.

La scheda redatta in condivisione con i tecnici delle strutture regionali del Ministero dei beni e delle attività culturali e del turismo, contiene le principali informazioni che permettono l'individuazione del bene paesaggistico.

Dalla scheda è possibile accedere attraverso il pulsante omonimo alla cartografia di dettaglio.

Link alla scheda del Bene

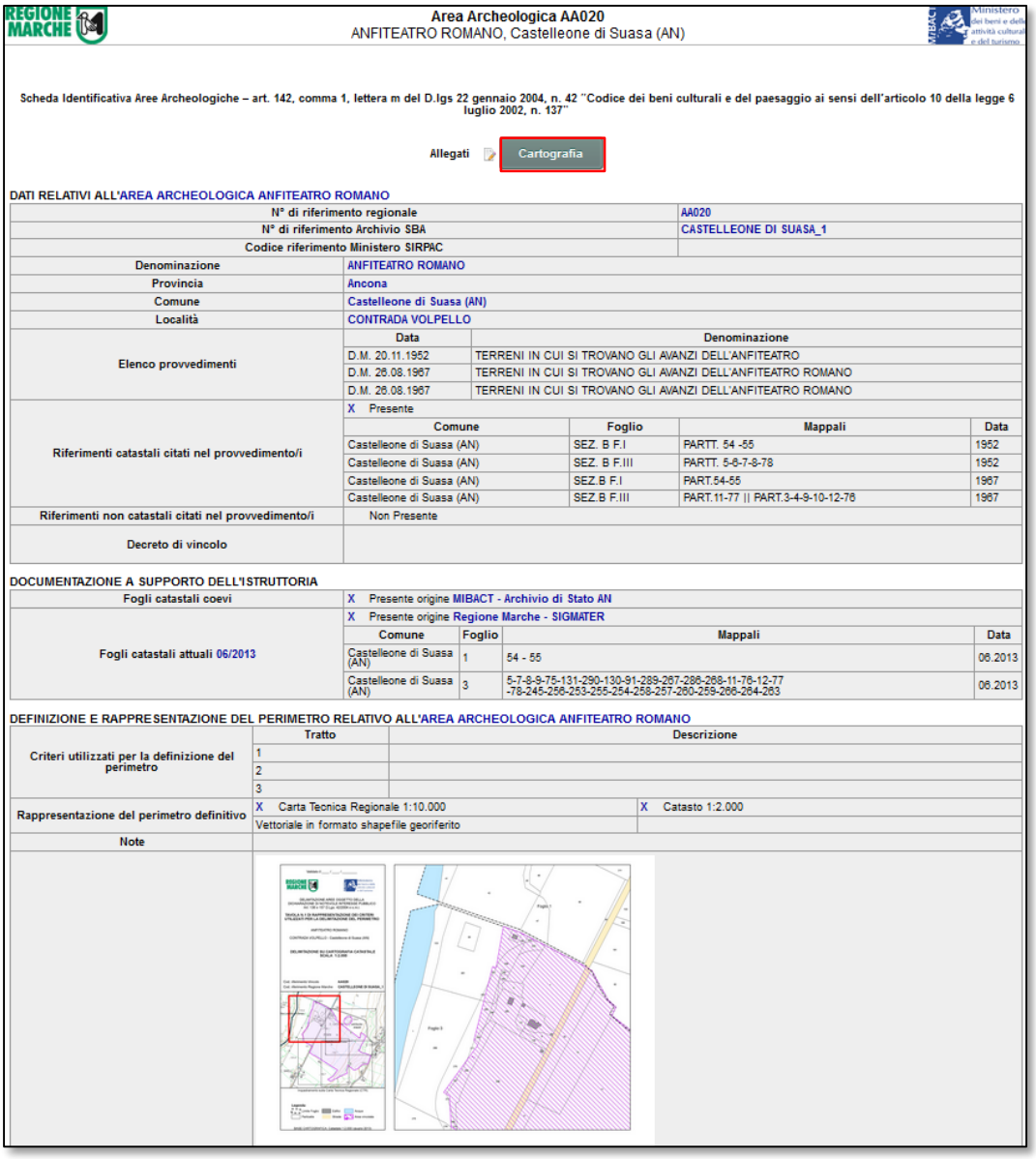

REGIONE MARCHE

Area Archeologica AA020
ANFITEATRO ROMANO, Castelleone di Suasa (AN)

Ministero dei beni e delle attività culturali e del turismo

Scheda Identificativa Aree Archeologiche – art. 142, comma 1, lettera m del D.lgs 22 gennaio 2004, n. 42 "Codice dei beni culturali e del paesaggio ai sensi dell'articolo 10 della legge 6 luglio 2002, n. 137"

Allegati Cartografia

DATI RELATIVI ALL'AREA ARCHEOLOGICA ANFITEATRO ROMANO

N° di riferimento regionale			AA020	
N° di riferimento Archivio SBA			CASTELLEONE DI SUASA_1	
Codice riferimento Ministero SIRPAC				
Denominazione	ANFITEATRO ROMANO			
Provincia	Ancona			
Comune	Castelleone di Suasa (AN)			
Località	CONTRADA VOLPELLO			
Elenco provvedimenti	Data	Denominazione		
	D.M. 20.11.1952	TERRENI IN CUI SI TROVANO GLI AVANZI DELL'ANFITEATRO		
	D.M. 26.08.1967	TERRENI IN CUI SI TROVANO GLI AVANZI DELL'ANFITEATRO ROMANO		
	D.M. 26.08.1967	TERRENI IN CUI SI TROVANO GLI AVANZI DELL'ANFITEATRO ROMANO		
Riferimenti catastali citati nel provvedimento/i	X Presente			
	Comune	Foglio	Mappali	Data
	Castelleone di Suasa (AN)	SEZ. B F.I	PARTT. 54 -55	1952
	Castelleone di Suasa (AN)	SEZ. B F.III	PARTT. 5-6-7-8-78	1952
	Castelleone di Suasa (AN)	SEZ.B F.I	PART.54-55	1967
	Castelleone di Suasa (AN)	SEZ.B F.III	PART.11-77 || PART.3-4-9-10-12-76	1967
Riferimenti non catastali citati nel provvedimento/i	Non Presente			
Decreto di vincolo				

DOCUMENTAZIONE A SUPPORTO DELL'ISTRUTTORIA

Fogli catastali coevi	X Presente origine MIBACT - Archivio di Stato AN			
Fogli catastali attuali 06/2013	X Presente origine Regione Marche - SIGMATER			
	Comune	Foglio	Mappali	Data
	Castelleone di Suasa (AN)	1	54 - 55	06.2013
	Castelleone di Suasa (AN)	3	5-7-8-9-75-131-290-130-91-289-287-286-268-11-76-12-77 -78-245-256-253-255-254-258-257-260-259-266-264-263	06.2013

DEFINIZIONE E RAPPRESENTAZIONE DEL PERIMETRO RELATIVO ALL'AREA ARCHEOLOGICA ANFITEATRO ROMANO

Criteri utilizzati per la definizione del perimetro	Tratto	Descrizione		
	1			
	2			
	3			
Rappresentazione del perimetro definitivo	X Carta Tecnica Regionale 1:10.000		X Catasto 1:2.000	
	Vettoriale in formato shapefile georiferito			
Note				

STRUMENTI DI RICERCA

Per permettere una migliore fruizione del sistema sono previste delle funzioni di ricerca strutturate per Comune, per Toponimo, per Foglio catastale e per dati relativi ai Beni Paesaggistici.

Le quattro ricerche sono tutte inserite dentro il tasto **Ricerca** che si apre a tendina e permette di scegliere la tipologia di ricerca che si vuole effettuare.

Ricerca per Comune

Il Comune viene cercato all'interno del sistema inserendo il nome completo o anche parte del nome. Sulla finestra dei risultati appare l'elenco dei comuni relativi della ricerca effettuata e nella mappa si colorano di azzurro i comuni individuati.

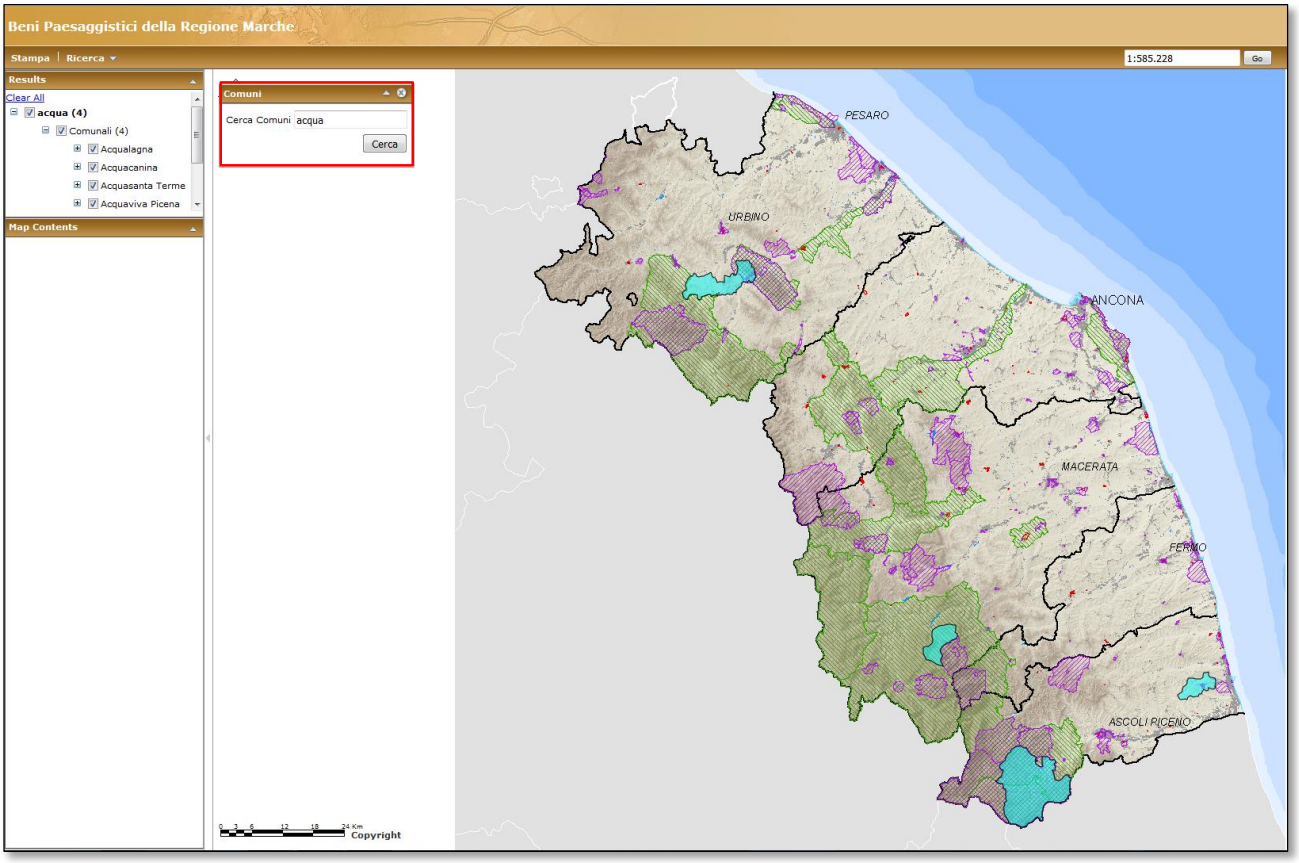

Dalla finestra dei risultati è possibile ottenere le informazioni di base relative al Comune cercato e di visualizzarne l'estensione nella mappa utilizzando lo strumento "zoom to" presente nel menu contestuale attivabile con il tasto destro del mouse.

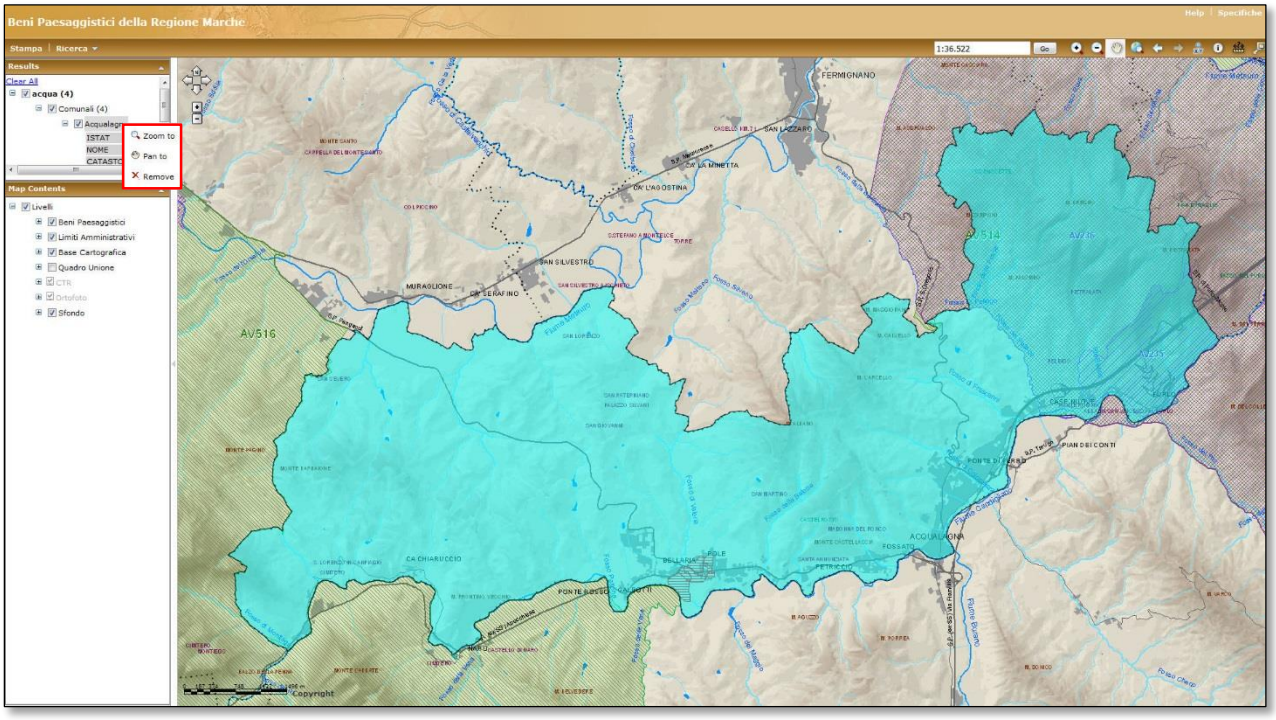

Ricerca per Toponimo

Il Toponimo viene cercato inserendo il nome completo o parte del nome.

Sulla finestra dei risultati appare l'elenco dei toponimi relativi della ricerca effettuata e nella mappa appaino i segnaposto in corrispondenza dei luoghi individuati.

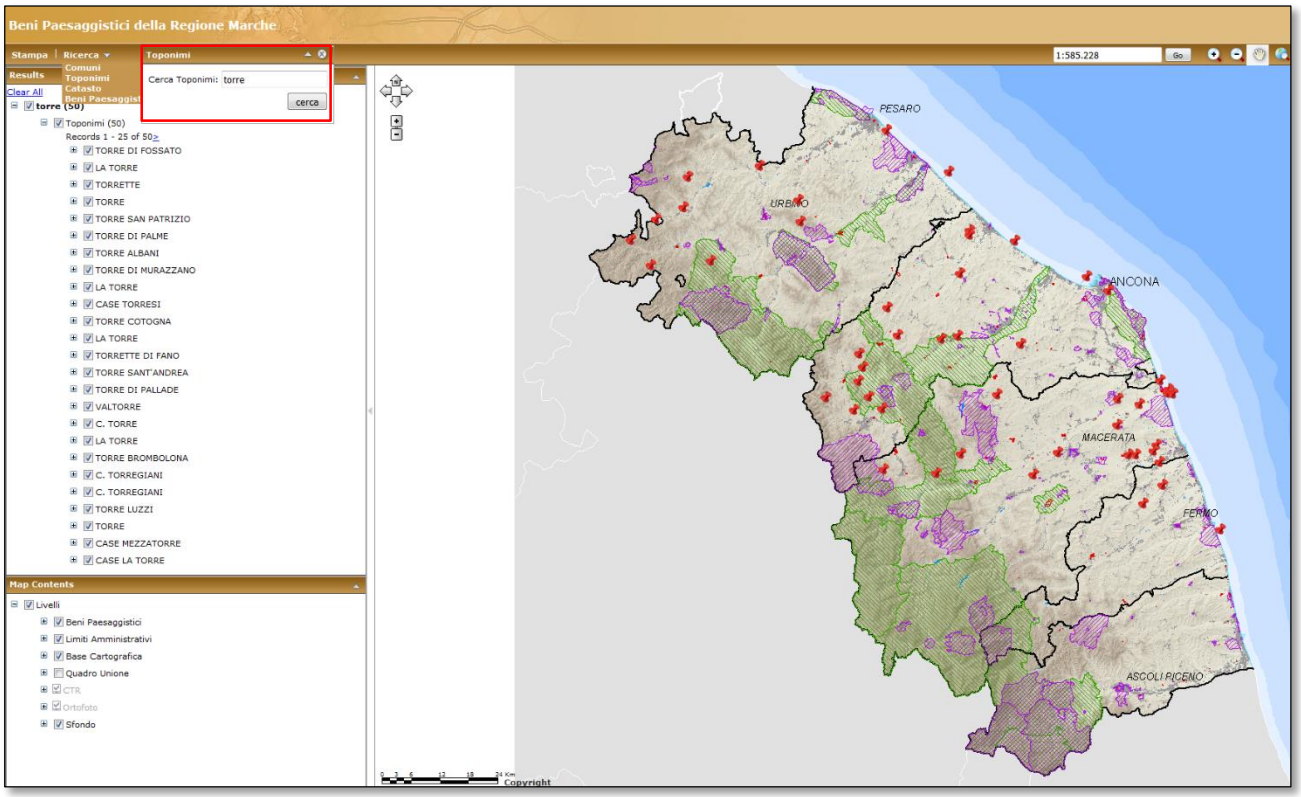

Dalla finestra dei risultati è possibile ottenere le informazioni di base relative al Toponimo cercato e di visualizzarne l'estensione nella mappa utilizzando lo strumento "zoom to" presente nel menu contestuale attivabile con il tasto destro del mouse.

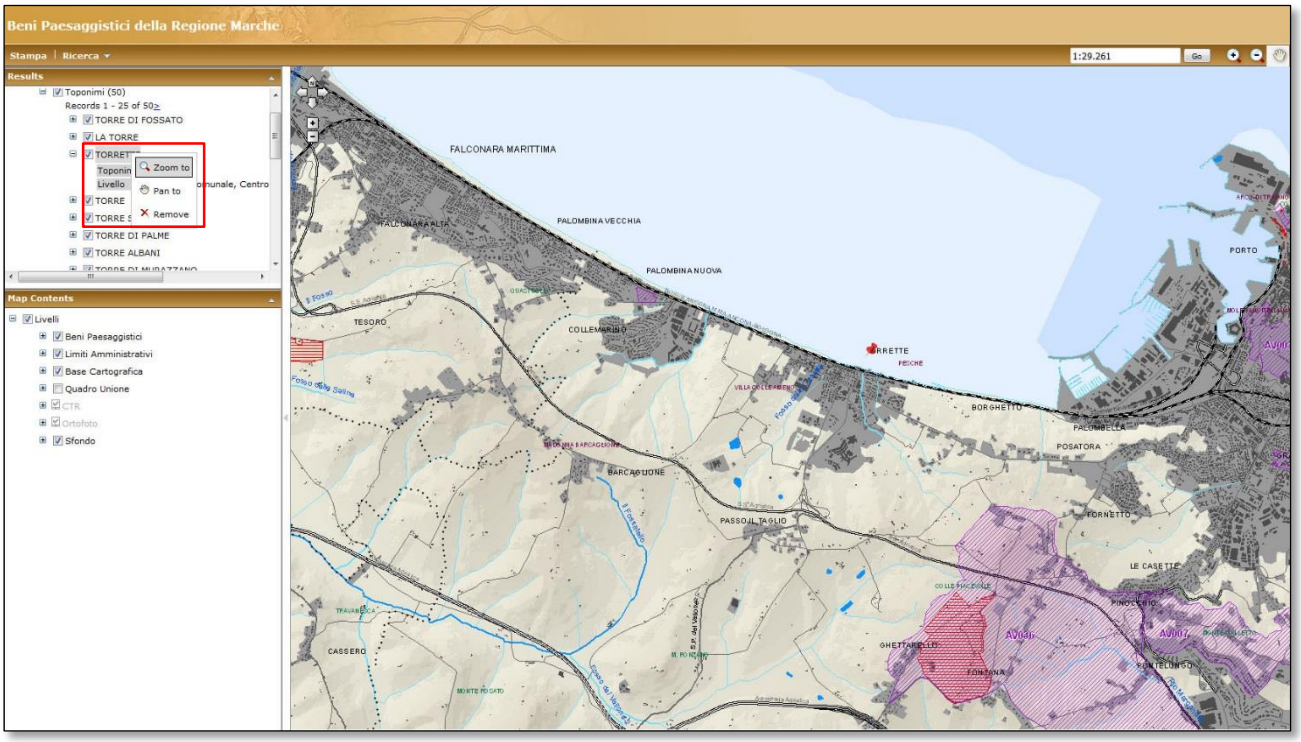

Ricerca per Dati Catastali

La ricerca avviene per Comune e Foglio catastale. Il formato da immettere per la ricerca è "comune Fn" (nome del comune, spazio, lettera F, numero del foglio con almeno due cifre).

Per cercare ad esempio il Foglio N°1 del comune di Fano è necessario scrivere "Fano F01"**.** Inoltre è possibile effettuare la ricerca anche solo per comune (o parte di esso) o per foglio catastale.

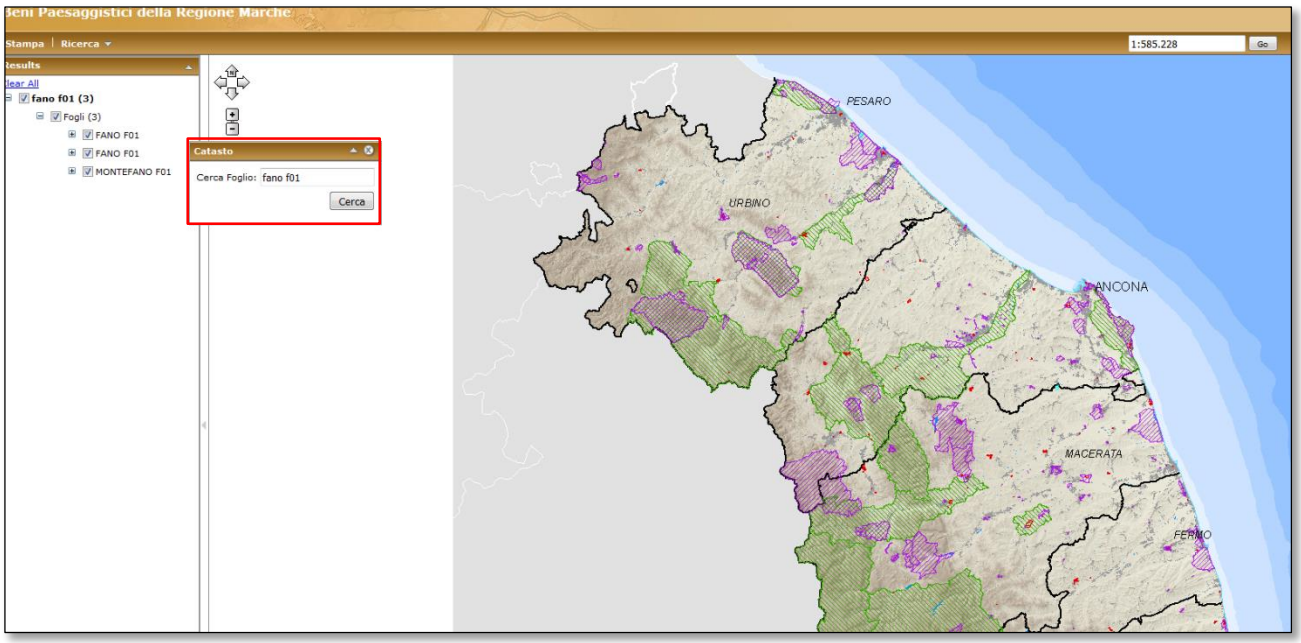

Dalla finestra dei risultati è possibile ottenere le informazioni di base relative al Foglio Catastale cercato e di visualizzarne l'estensione nella mappa utilizzando lo strumento "zoom to" presente nel menu contestuale attivabile con il tasto destro del mouse.
La perimetrazione del foglio catastale è indicativa perché finalizzata solo allo strumento di ricerca.

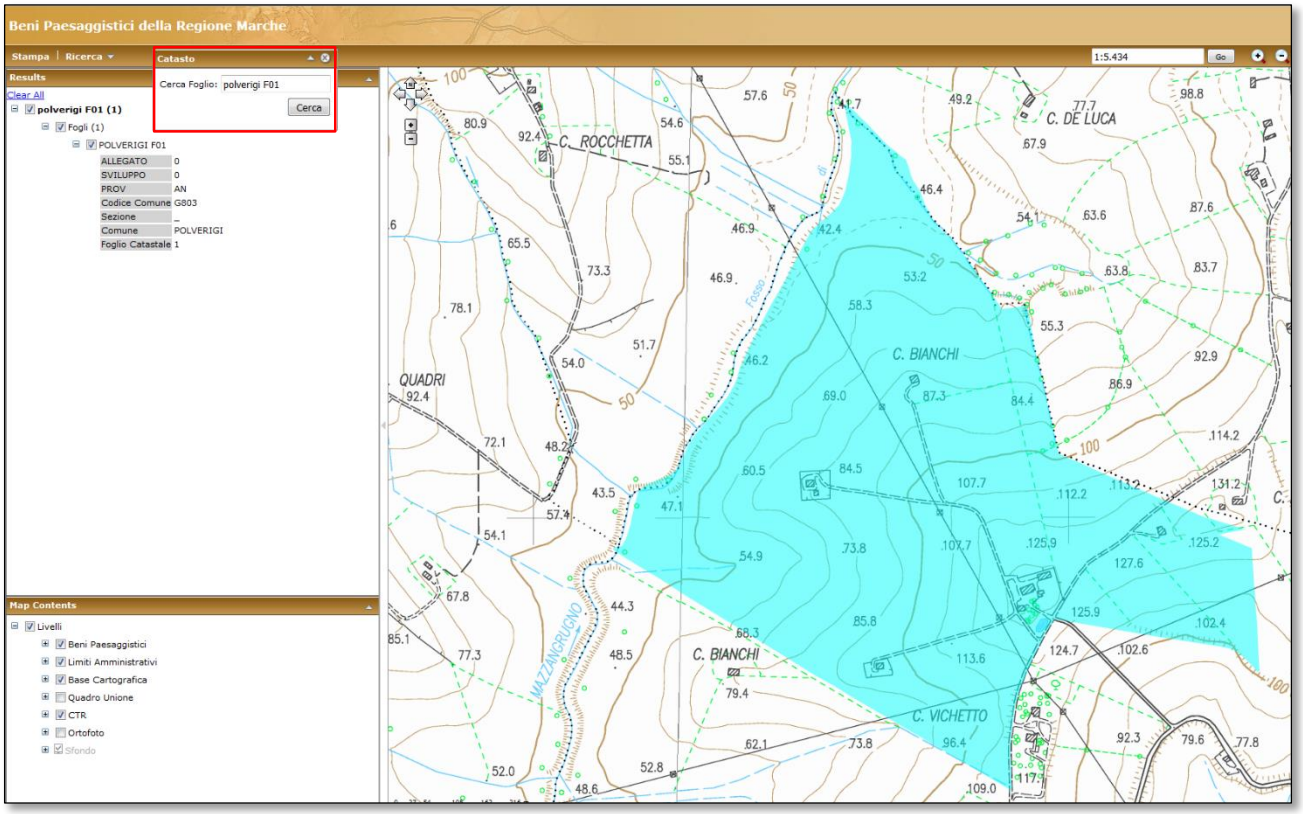

Ricerca per Bene Paesaggistico
La ricerca avviene all'interno dei tre livelli dei beni paesaggistici:

- Art.136 – Bellezze Naturali
- D.M.31.07.85 – Galassini,
- Art. 142 m – Vincoli Archeologici

inserendo il Codice Vincolo o la Denominazione .
Il codice dei beni paesaggistici relativi alle "Bellezze Naturali" è progressivo e va da AV001 ad AV277, mentre quello dei "Galassini" va da AV501 ad AV516.
Il codice dei "Vincoli archeologici" è progressivo e va da AA001 ad AA206.

Sulla finestra dei risultati appare l'elenco dei Beni relativi alla ricerca effettuata e nella mappa gli stessi si colorano di azzurro.

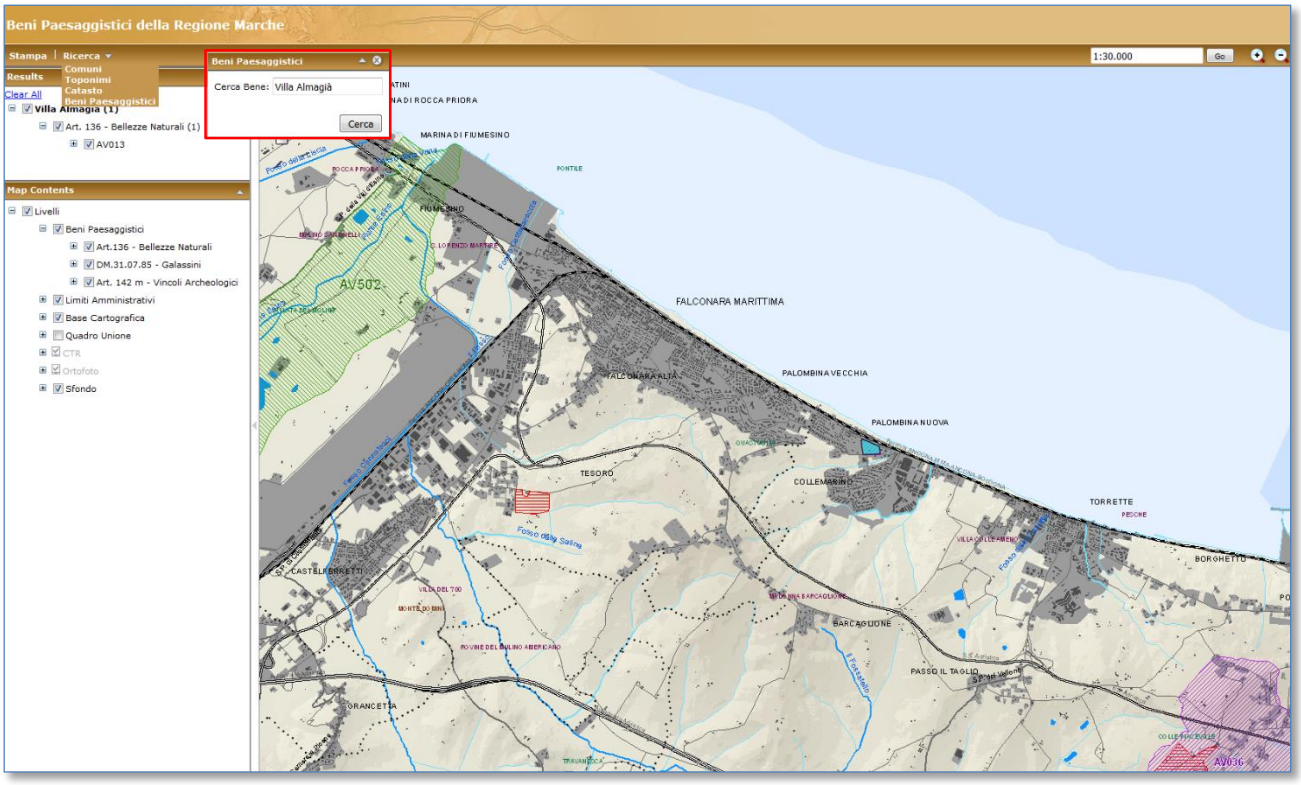

Dalla finestra dei risultati è possibile ottenere le informazioni di base relative al Bene Paesaggistico cercato e di visualizzarne l'estensione nella mappa utilizzando lo strumento "zoom to" presente nel menu contestuale attivabile con il tasto destro del mouse.

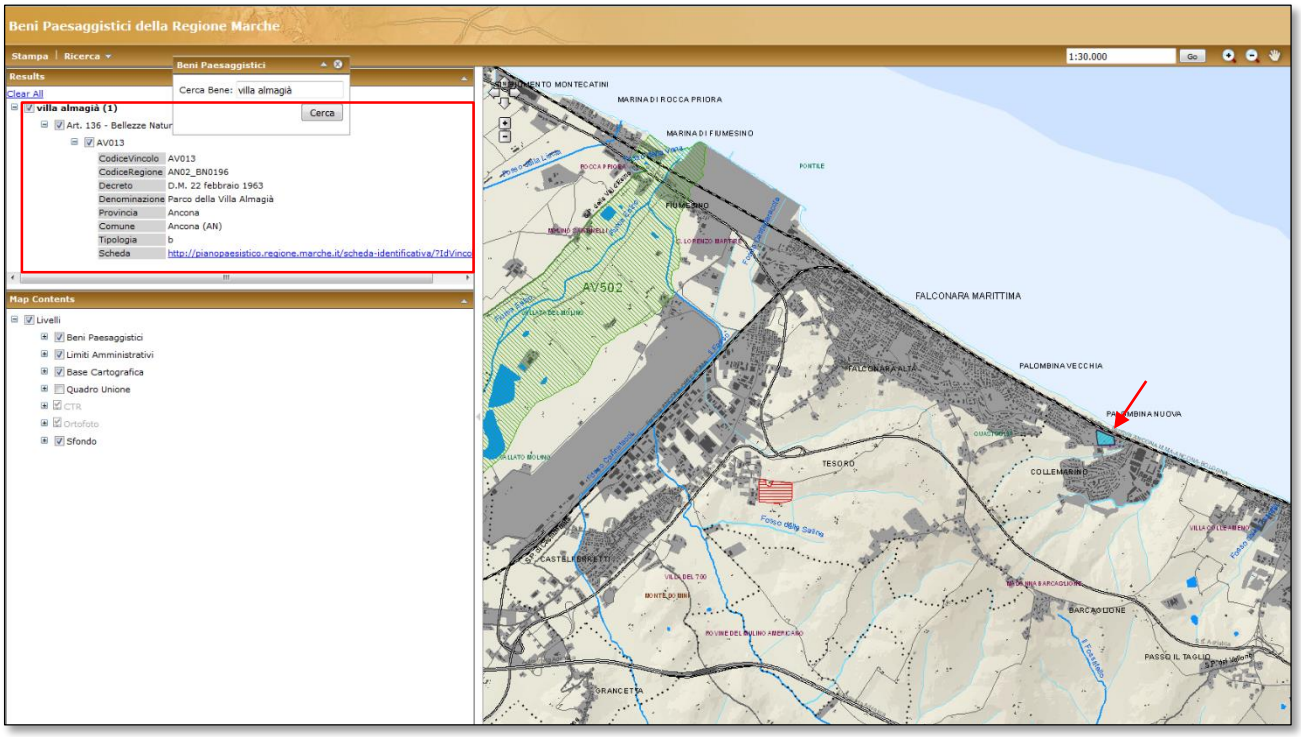

Tra le informazioni che appaino nella finestra dei risultati c'è il campo "Scheda" che permette di aprire la Scheda associata al Bene paesaggistico tramite il link.

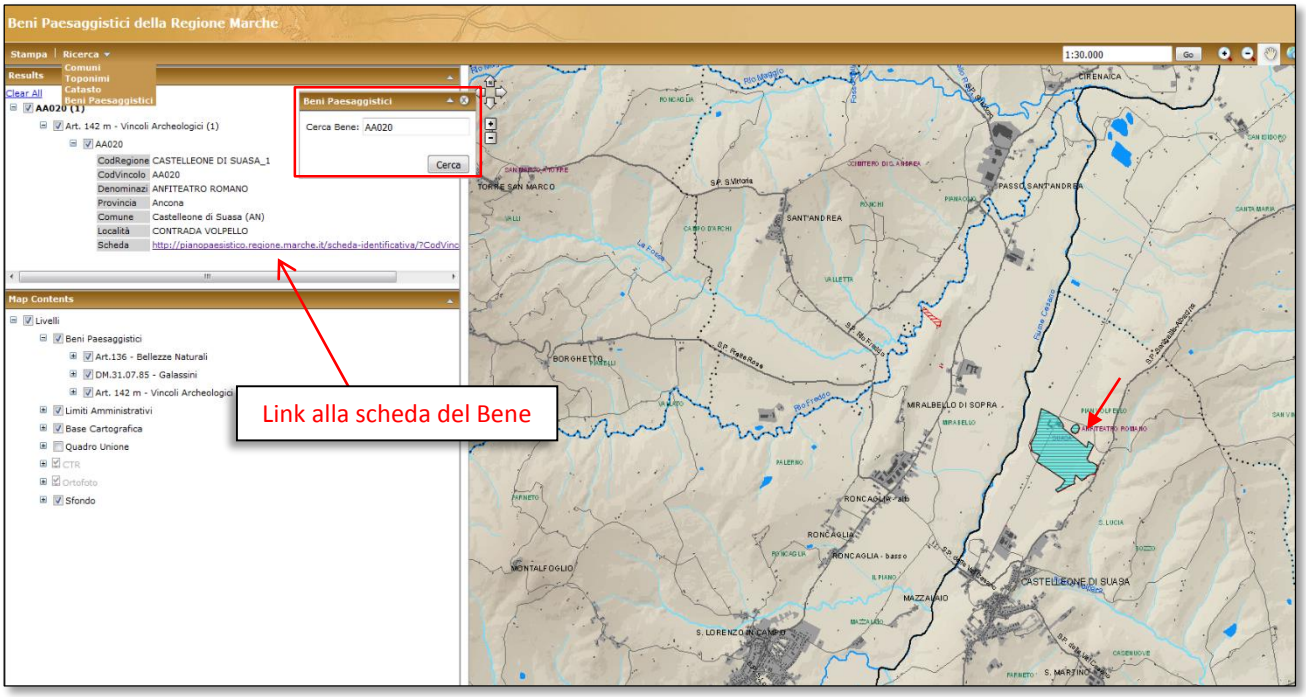

STRUMENTO DI STAMPA

Il sistema permette la creazione di layout di stampa a tutte le scale di rappresentazione.

Nel caso di ricerca è possibile includere nella stampa i risultati ottenuti selezionando dalla finestra di dialogo l'opzione "stampa tabella dei risultati (print table of results for)"

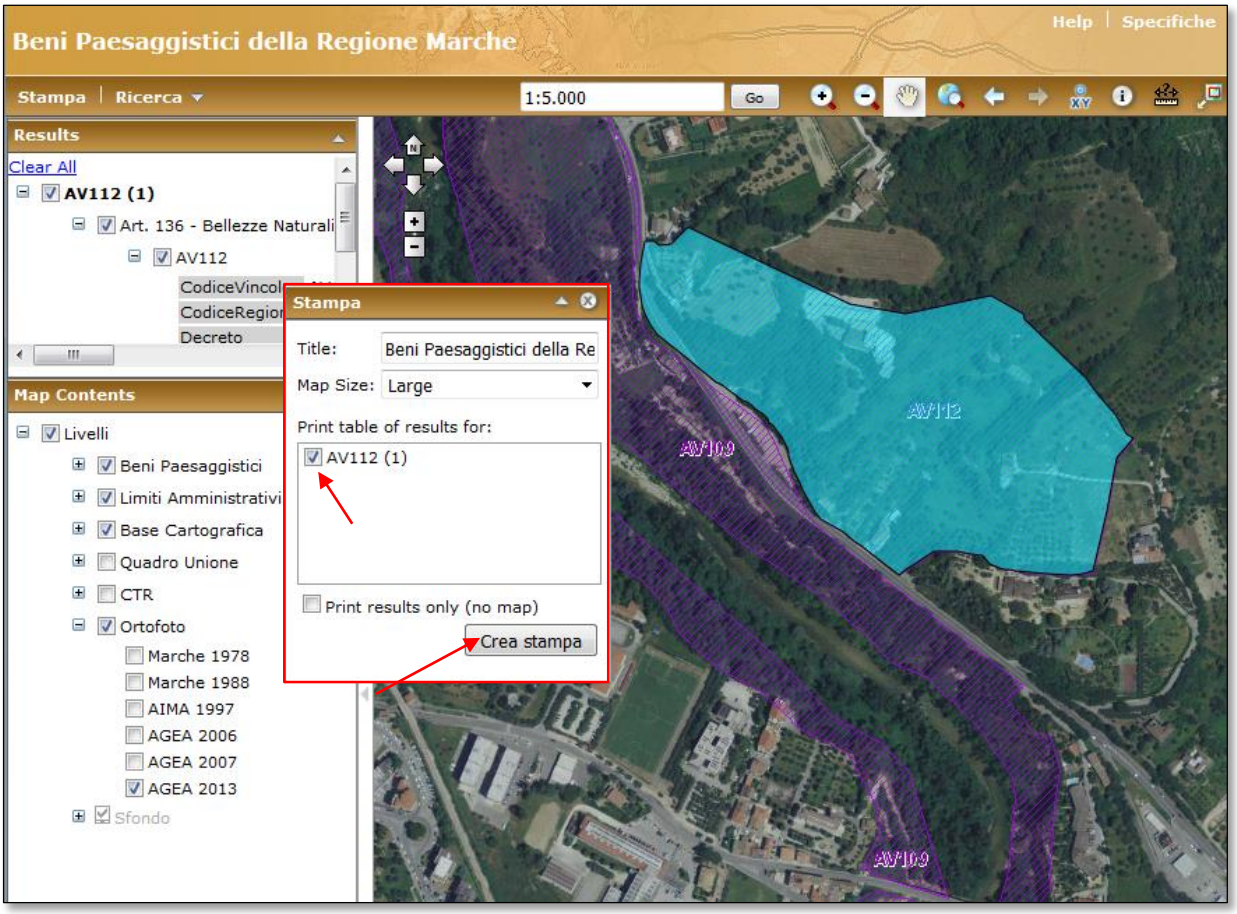

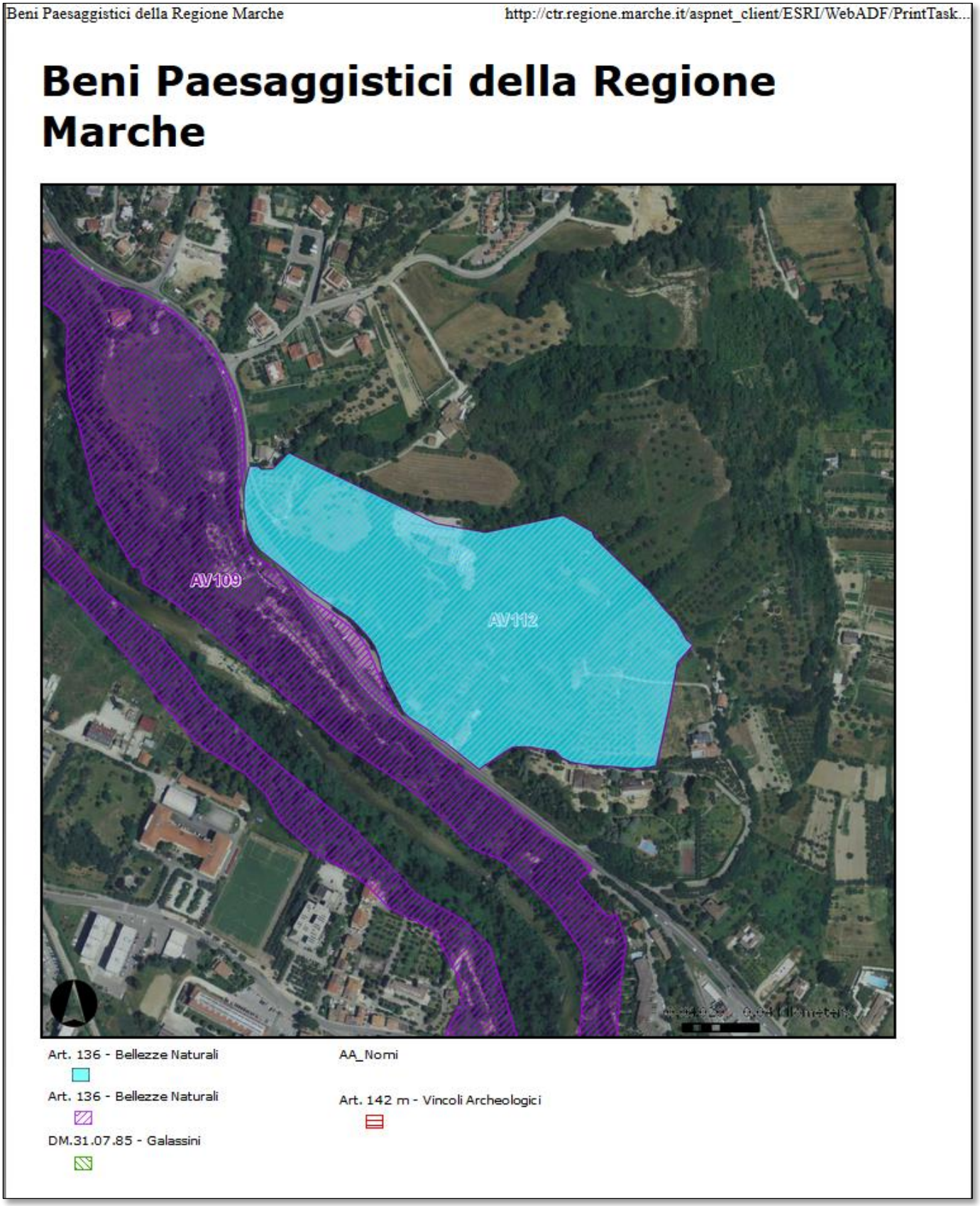

Nel risultato di stampa è presente anche la legenda relativa ai livelli dei Beni paesaggistici.

DESCRIZIONE LIVELLI

BENI PAESAGGISTICI

Le perimetrazioni delle aree tutelate relative all'art. 136 e art. 142, comma 1, lettera m del codice del Paesaggio (D.lg.vo 42/2004) derivano da un lavoro di trasposizione sulla base cartografica ufficiale della Regione Marche (CTR), e su base catastale, delle informazioni contenute nei decreti di vincolo vigenti. Dette operazioni sono state svolte in condivisione da tecnici della Regione Marche e del Ministero dei beni e delle attività culturali e del turismo. Le schede monografiche identificative relative alle aree perimetrate costituiranno un elaborato dell'aggiornamento del Piano Paesistico Regionale in corso di revisione. Sino all'approvazione del Piano i perimetri individuati costituiscono un'utile indicazione per la localizzazione delle aree vincolate che dovrà comunque fare sempre riferimento agli atti istitutivi.

I livelli dei Beni Paesaggistici presenti nel web gis sono:

Bellezze Naturali – Beni Paesaggistici di cui all'art. 136 del codice del Paesaggio (D.lg.vo 42/2004).
Base cartografica: Carta Tecnica Regionale (scala 1:10.000).

Galassini - Beni Paesaggistici di cui al D.M. 31 luglio 1985.
Base cartografica: Carta Tecnica Regionale (scala 1:10.000).

Vincoli Archeologici - Beni Paesaggistici di cui all' art. 142, comma 1, lettera m del codice del Paesaggio (D.lg.vo 42/2004).
Base cartografica: Carta Tecnica Regionale (scala 1:10.000).

LIMITI AMMINISTRATIVI

Limiti amministrativi 2015 – Rappresentazione dei Limiti Amministrativi relativa ai Comuni e alle Province della Regione Marche, ricavati mediante verifica degli elementi fisici presenti nella Carta Tecnica Regionale (scala 1:10.000) con le informazioni sui confini derivanti dalla cartografia catastale. Aggiornamento al 2015.

Limiti Amministrativi CTR - Rappresentazione dei Limiti Amministrativi relativa ai Comuni e alle Province della Regione Marche, come riportata nella Carta Tecnica Regionale (scala 1:10.000), aggiornata alle modifiche amministrative avvenute fino al giugno 2014.

BASE CARTOGRAFICA

Toponimi – elaborazione dei toponimi rappresentati nella Carta Tecnica Regionale (scala 1:10.000).

Viabilità - elaborazione del Grafo della viabilità della Regione Marche realizzato sulla base delle informazioni contenute nella Carta Tecnica Regionale (scala 1:10.000). Aggiornamento anno 2011.

Idrografia – rappresentazione del reticolo idrografico Principale, secondario e minore elaborata utilizzando le informazioni cartografiche presenti nel la banca dati dell'idrografia regionale realizzata sulla base delle informazioni contenute nella Carta Tecnica Regionale (scala 1:10.000). Aggiornamento 2007.

Edificato - Il tema dell'edificato è stato realizzato estraendo dalla Carta Tecnica Regionale (scala 1:10.000) i livelli relativi agli edifici (060101-Edificio civile, 060102-Edificio civile in costruzione, 060301-Chiesa, 061101-Edificio industriale). Aggiornamento: anno 2000.

Urbanizzato – rappresentazione delle aree urbanizzate della Regione Marche aggiornate all'anno 2010, realizzata utilizzando le informazioni cartografiche relative allo *Studio sull'evoluzione dell'urbanizzato della Regione Marche a partire dal 1954 fino al 2010*.
Base cartografica: Carta Tecnica Regionale (scala 1:10.000).

QUADRO UNIONE

Fogli – Reticolo Fogli 1:50.000. Taglio geografico della nuova carta d'Italia in scala 1:50.000 prodotta dall'IGMI con dimensioni pari a 20' in longitudine e 12' in latitudine.

Sezioni – Reticolo Sezioni 1:10.000. Il taglio geografico delle Sezioni è pari ad un sedicesimo della nuova carta d'Italia in scala 1:50.000 prodotta dall'IGMI con dimensioni pari a 3' di latitudine e 5' di longitudine.

Elementi 5K - Reticolo Elementi 1:5.000. Il taglio geografico degli Elementi è pari ad un quarto delle Sezioni 1:10.000 con dimensioni pari a 1'30" di latitudine e 2'30" di longitudine.

Elementi 2K - Reticolo Elementi 1:2.000. Il taglio geografico degli Elementi è pari ad un sedicesimo delle Sezioni 1:10.000 con dimensioni pari a 45" di latitudine e 1' 15" di longitudine.

CTR

Originale – Riproduzione in formato immagine B/N della Carta Tecnica Regionale (scala 1:10.000) nella sua vestizione e contenuti originali. Aggiornamento anno 2000.

Elaborata - Riproduzione in formato immagine (scala di grigi e colori) della Carta Tecnica Regionale (scala 1:10.000) tematizzata per raggruppamento di livelli informativi senza lo stato informativo dei Confini Amministrativi. Aggiornamento anno 2000.

Laghi - Elaborazione dei livelli della Carta Tecnica Regionale (scala 1:10.000) che rappresentano i Laghi della Regione Marche. Aggiornamento anno 2000.

Fiumi Rappresentabili - Elaborazione dei livelli della Carta Tecnica Regionale (scala 1:10.000) che rappresentano i corsi d'acqua rappresentabili della Regione Marche. Aggiornamento anno 2000.

Vegetazione – Elaborazione dei livelli della Carta Tecnica Regionale (scala 1:10.000) che rappresentano la copertura vegetale. Aggiornamento anno 2000.

ORTOFOTO

MARCHE1978 – Ortofoto BN ricavate dai fotogrammi dei voli commissionati dalla Regione Marche negli anni 1977-78-79. Scala nominale 1:10.000.

MARCHE1988 - Ortofoto BN ricavate dai fotogrammi dei voli "VOLO ITALIA" 1988/89 (proprietà del volo CGR - PARMA). Scala nominale 1:10.000.

AIMA 1997 – Ortofoto BN digitali di proprietà dell'AIMA ora AGEA (AGenzia per le Erogazioni in Agricoltura). Acquisizione del 1997, risoluzione Pixel 1m, scala nominale 1:10.000.

AGEA 2006 - Ortofoto BN digitali di proprietà dell' AGenzia per le Erogazioni in Agricoltura (AGEA). Copertura parziale del Territorio della Regione Marche, complementare al volo del 2007. Acquisizione del 2006, risoluzione Pixel 1m, scala nominale 1:10.000.

AGEA 2007 - Ortofoto a Colori digitali di proprietà dell' AGenzia per le Erogazioni in Agricoltura (AGEA). Copertura parziale del Territorio della Regione Marche, complementare al volo del 2006. Acquisizione del 2007, risoluzione Pixel 1m, scala nominale 1:10.000.

AGEA 2013 - Ortofoto a Colori digitali di proprietà dell' AGenzia per le Erogazioni in Agricoltura (AGEA). Acquisizione del giugno/luglio 2013, risoluzione Pixel 50cm, scala nominale 1:10.000.

SFONDO

DTM – Modello Digitale del Terreno della Regione Marche, Livello 2 – passo 20m, derivato dalla informazioni altimetriche contenute nella Carta Tecnica Regionale, scala 1:10.000.

DTMTINITALY - Modello Digitale del Terreno, passo 10m, di proprietà INGV (http://tinitaly.pi.ingv.it/)

RIFERIMENTI

Il Sistema Informativo dei Beni Paesaggistici della Regione Marche è stato realizzato dalla P.F. Urbanistica Paesaggio e Informazioni Territoriali.
L'individuazione cartografica dei Beni Paesaggistici è stata effettuata dalla P.F. Urbanistica Paesaggio e Informazioni Territoriali in condivisione con le strutture regionali del Ministero dei Beni e delle Attività Culturali e del Turismo secondo le specifiche della Circolare 12/2011 : "POAT MiBAC – Linea II.c "Promozione e attivazione di forme di collaborazione istituzionale per la pianificazione paesaggistica" - "La pianificazione paesaggistica: la collaborazione istituzionale" – *Modulo giuridico-amministrativo-Attività 1*.RelazioneFinale – ver1.1-giugno 2011.

Per maggiori informazioni o segnalazioni contattare le seguenti mail:
funzione.urbanistica@regione.marche.it
massimiliano.gabrielli@regione.marche.it
alessia.lacerra@regione.marche.it