











LEGENDA

-  CONFINI DEL TERRITORIO COMUNALE
-  LIMITE DEL BACINO IDROGRAFICO
-  BACINO IDROGRAFICO DEL FIUME CHIANTI
-  " " " " TENNA
-  ZONA ASSOGGETTATA A VINCOLO IDROGEOLOGICO
-  TERRENI E SOTTOZONE ESCLUSI DAL VINCOLO
-  TERRITORIO NON ANCORA ASSOGGETTATO A VINCOLO IDROGEOLOGICO -
-  NUMERI CHE DISTINGUONO LE ZONE
-  " " " " SOTTOZONE
-  LIMITE DELLE ZONE VINCOLATE (PER I DETTAGLI VEGGANSI ESTRATTI CATASTALI)



SERVIZIO TUTELA, GESTIONE E ASSETTO DEL TERRITORIO
PF Tutela del Territorio di Macerata
Via Alfieri, 2 - Macerata (MC)

CARTOGRAFIA REGIO DECRETO 3267/1923 - VINCOLO IDROGEOLOGICO

- COMUNE DI BOLOGNOLA -