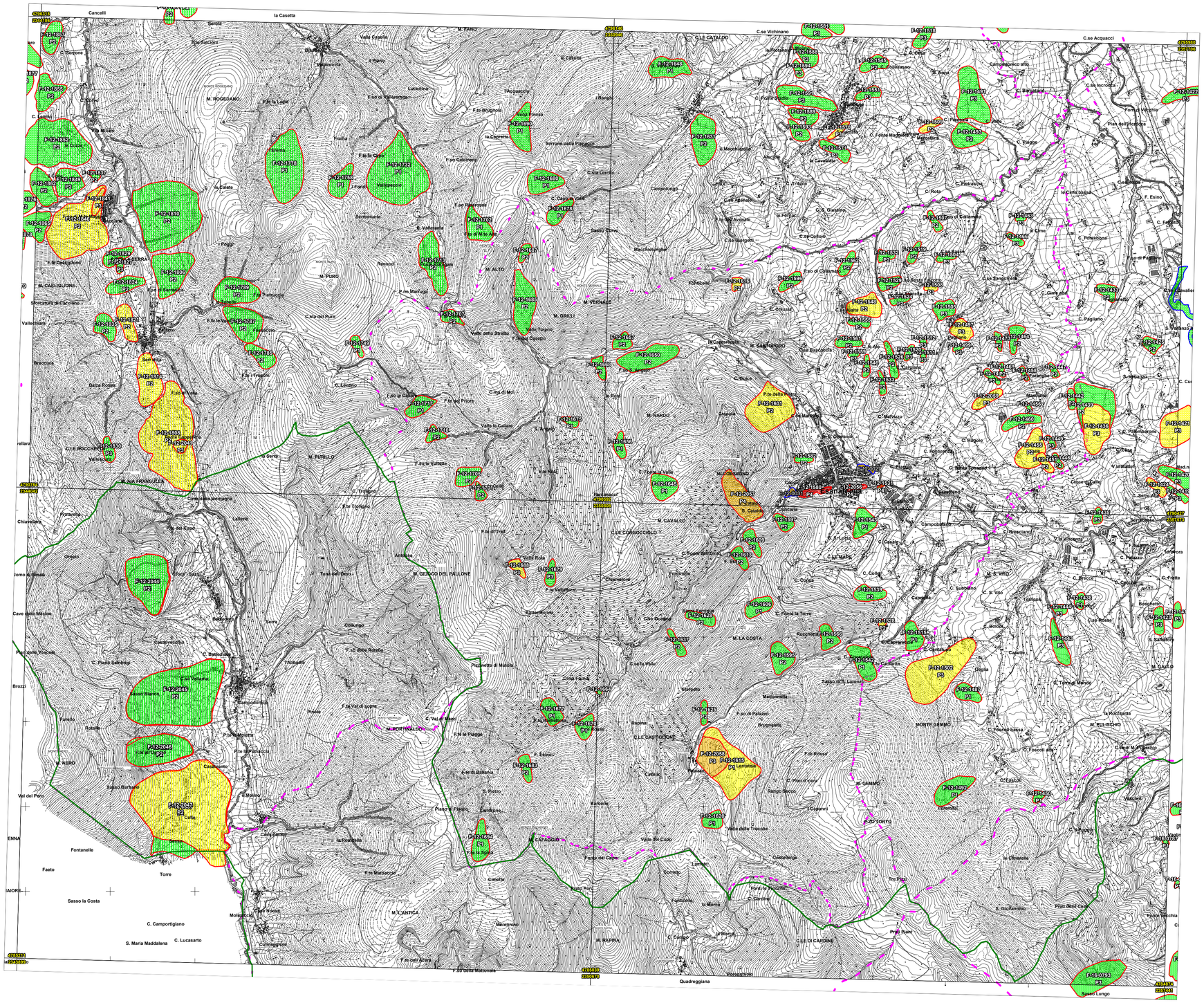

REGIONE MARCHE
Autorita' di Bacino Regionale

Piano Assetto Idrogeologico (PAI)

Adottato dal Comitato Istituzionale con Delibere n.15/2001 e n.42/2003

CARTA DEL RISCHIO IDROGEOLOGICO

Tavola RI 49

SCALA 1:25.000

1000m 500m 0 1 2km

PROIEZIONE CONFORME DI GAUSS-BOAGA (SISTEMA NAZIONALE)
L'equidistanza fra le curve di livello è di m 10

Base Cartografica:
C.T.R. regionale 1:10.000 (agg. 2000):
- Carta dei limiti amministrativi, dei toponimi
- Carta dei bacini idrografici

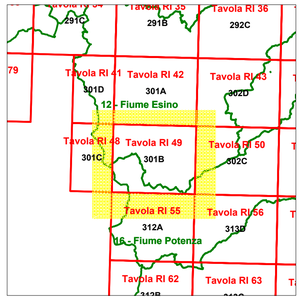

INQUADRAMENTO Tavola RI
INQUADRAMENTO TAVOLE RIDUZIONE CTR 1:25.000
INQUADRAMENTO BACINI IDROGRAFICI

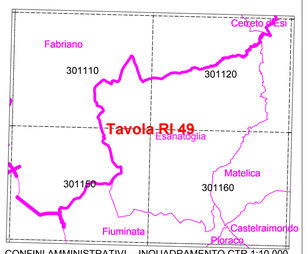

CONFINI AMMINISTRATIVI -- INQUADRAMENTO CTR 1:10.000

LEGENDA

Aree a rischio frana
(codice F-xx-yyyy)
- Rischio moderato (R1)
- Rischio medio (R2)
- Rischio elevato (R3)
- Rischio molto elevato (R4)

Aree a rischio esondazione
(codice E-xx-yyyy)
- Rischio moderato (R1)
- Rischio medio (R2)
- Rischio elevato (R3)
- Rischio molto elevato (R4)

Aree a rischio valanga
(codice V-xx-yyyy)
- Rischio molto elevato (R4)

Limite di bacino idrografico

DESCRIZIONE CODICE LEGATO AI FENOMENI

Z - XX - YYYY
- numero identificativo di bacino
- numero progressivo fenomeno
- iniziale tipo di rischio

Limite Regionale
Limite Provinciale
Limite Comunale

NOTE:
1. Eventuali copie in b/n dell'elaborato grafico devono essere corredate dalle tabelle "Quadro delle pericolosità dei fenomeni gravitativi" -elaborato c) del PAI-;
2. qualora gli attributi (codice fenomeno e relativa pericolosità P) di aree contigue si sovrappongano graficamente, il singolo attributo può essere individuato in base al poligono in formato digitale, disponibile su richiesta per le Amministrazioni Pubbliche.

AUTORITA' DI BACINO REGIONALE
-- MAGGIO 2003 --