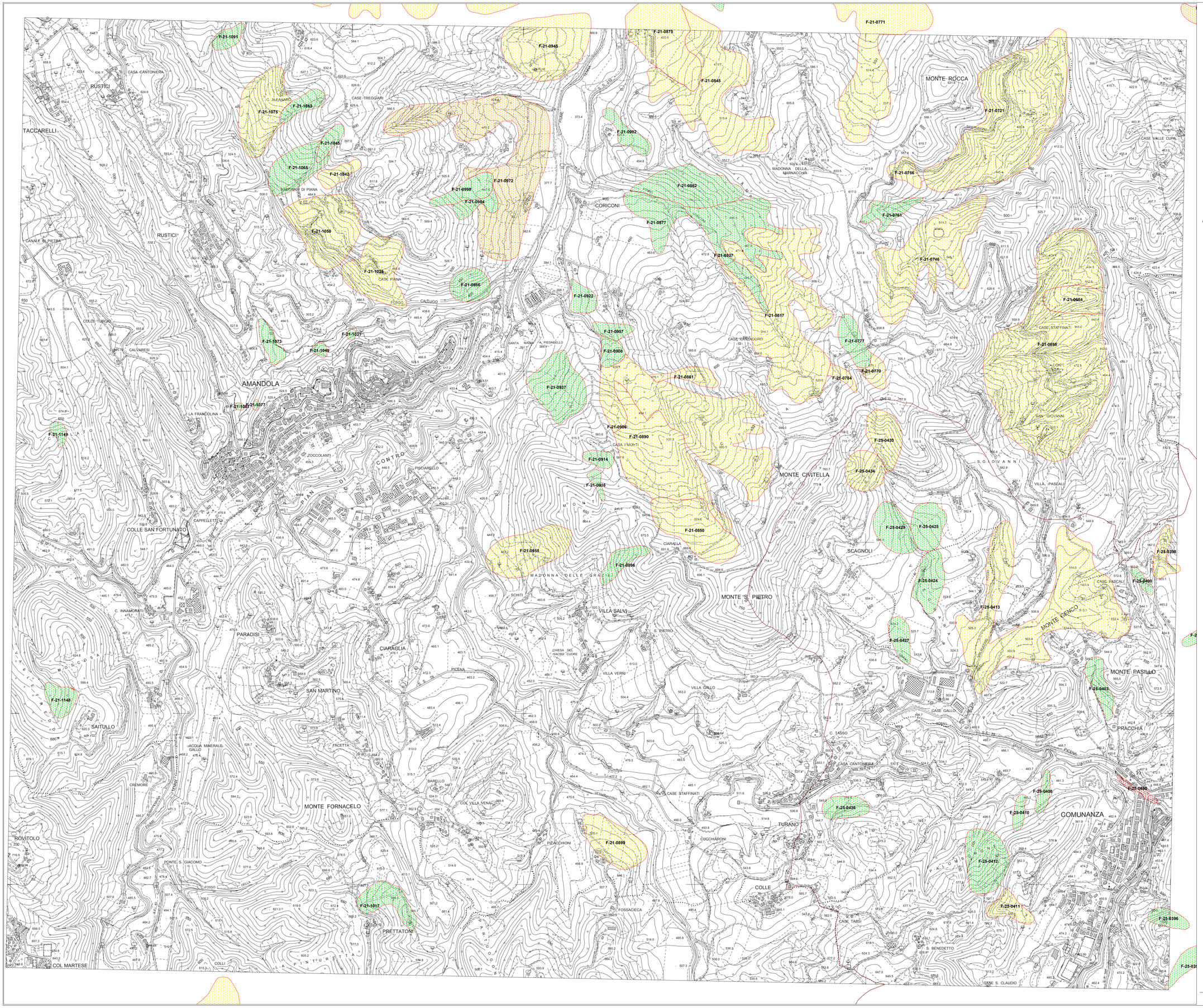

REGIONE MARCHE
Autorita' di Bacino Regionale

Piano Assetto Idrogeologico (PAI)

Adottato dal Comitato Istituzionale con Delibere n.15/2001 e n.42/2003

CARTA DEL RISCHIO IDROGEOLOGICO

Tavola RI 72 d

SCALA 1:10.000

0 — 200 — 400
metri

PROIEZIONE CONFORME DI GAUSS-BOAGA (SISTEMA NAZIONALE)
L'equidistanza fra le curve di livello è di m 10

Base Cartografica:
C.T.R. regionale 1:10.000 (agg. 2000):
- Carta dei bacini idrografici

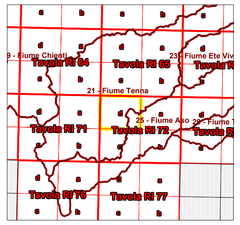

INQUADRAMENTO Tavola RI
INQUADRAMENTO BACINI IDROGRAFICI

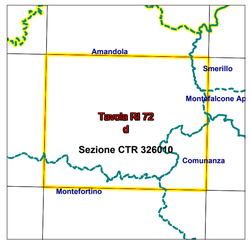

CONFINI AMMINISTRATIVI -- INQUADRAMENTO CTR 1:10.000

LEGENDA

Aree a rischio frana
(Codice F-xx-yyyy)

- Rischio moderato (R1)
- Rischio medio (R2)
- Rischio elevato (R3)
- Rischio molto elevato (R4)

Aree a rischio esondazione
(Codice E-xx-yyyy)

- Rischio moderato (R1)
- Rischio medio (R2)
- Rischio elevato (R3)
- Rischio molto elevato (R4)

Aree a rischio valanga
(Codice V-xx-yyyy)

- Rischio molto elevato (R4)

Limite di Bacino Idrografico

DESCRIZIONE CODICE LEGATO AI FENOMENI

Z - XX - YYYY
- numero identificativo di bacino
- numero progressivo fenomeno
- iniziale tipo di rischio

AUTORITA' DI BACINO REGIONALE
-- MAGGIO 2003 --

Tavola RI 72 d