Ambiente Fisico

(da Regione Marche, 1991 "Ambiente Fisico delle Marche")

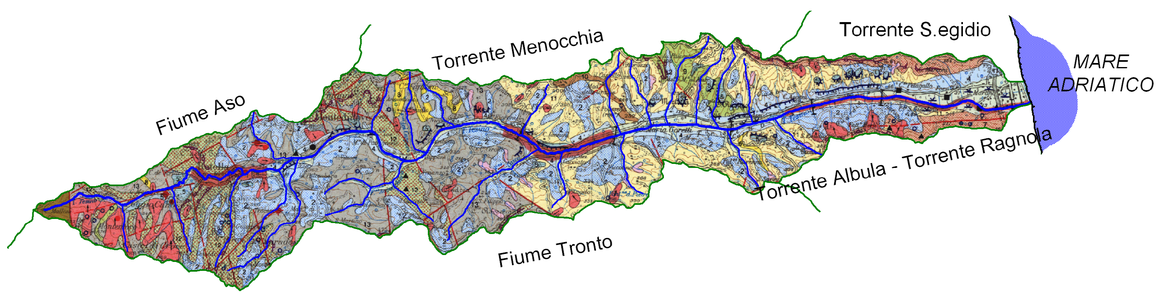



Base cartografica: "REGIONE MARCHE - CARTA GENERALE DEL TERRITORIO", S.EL.CA 1997

Schema Idrogeologico

(da Regione Marche, 2002 "Schema idrogeologico della Regione Marche")

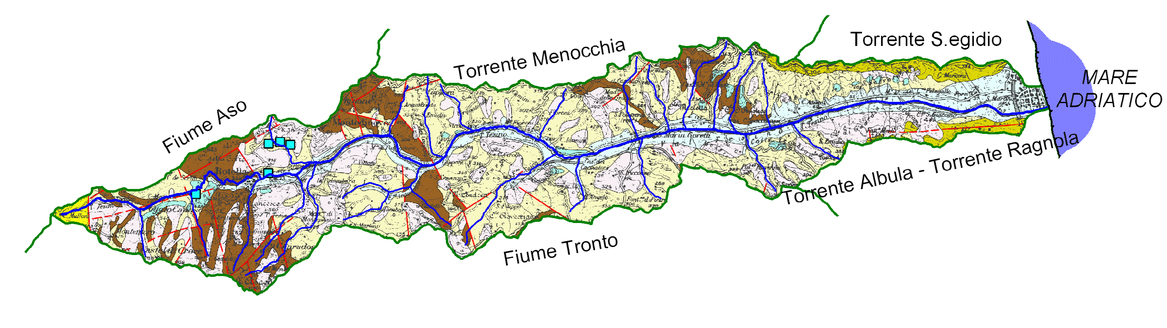

Base cartografica: "REGIONE MARCHE - CARTA GENERALE DEL TERRITORIO", S.EL.CA 1997

Isoiete e Stazioni di Monitoraggio Ambientale

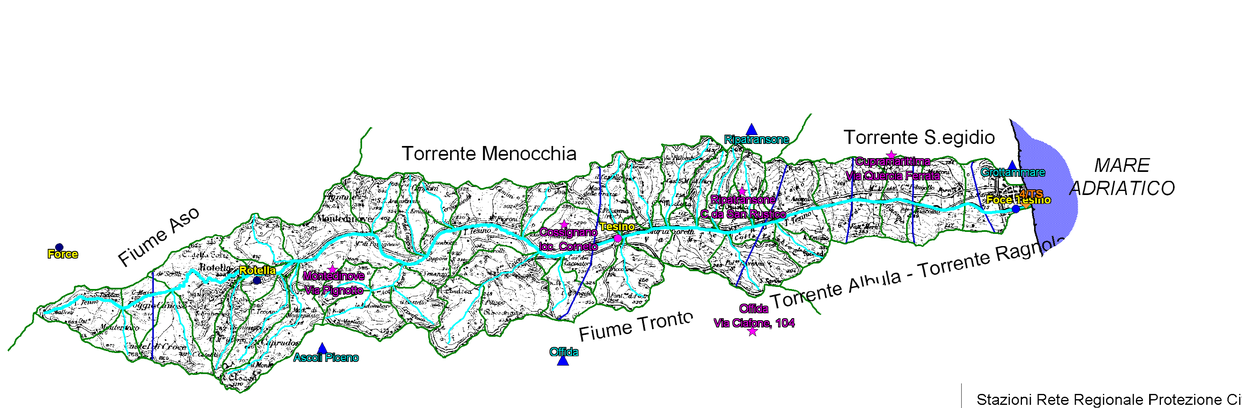

Stazioni Rete Regionale Protezione Civile
- Idro-Meteo Sinottica
- Idro-Pluviometrica
- Idro-Termo-Pluviometrica
- Idrometrica
- Meteo Sinottica
- Meteomarina
- Nivo-Meteo Sinottica
- Nivometrica
- Pluviometrica
- Qualità Acque Sotterranee
- Termo-Pluviometrica

Stazioni di Monitoraggio Agenzia Regionale Protezione Ambientale delle Marche (ARPAM)
Stazioni Pluviometriche Servizio Idrografico e Mareografico Nazionale (SIMN) e Osservatorio Geofisico Macerata (OGSM)
Stazioni Meteo Agenzia Servizi Settore Agroalimentare delle Marche (ASSAM)
Isoiete annue (da: Regione Marche - Servizio Protezione Civile; Osservatorio Geofisico Sperimentale Macerata - Centro di Ecologia e Climatologia, 2002 "Campo medio delle precipitazioni annuali e stagionali sulle Marche per il periodo 1950-2000" - Carta della precipitazione media annuale sulle Marche del periodo 1950-1989)
Reticolo Idrografico Principale
Reticolo Idrografico Secondario

Base cartografica: "REGIONE MARCHE - CARTA GENERALE DEL TERRITORIO", S.EL.CA 1997

REGIONE MARCHE

SERVIZIO AMBIENTE E PAESAGGIO

PIANO TUTELA ACQUE

Tavola 70-A.1.5

Ambiente fisico, schema idrogeologico, isoiete e stazioni di monitoraggio ambientale del bacino del T. Tesino.

scala 1:100.000

2 1 0 2 4 6 8 10Km

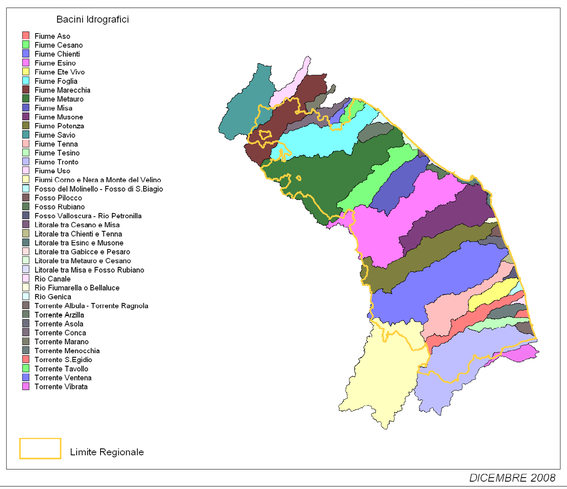

DICEMBRE 2008