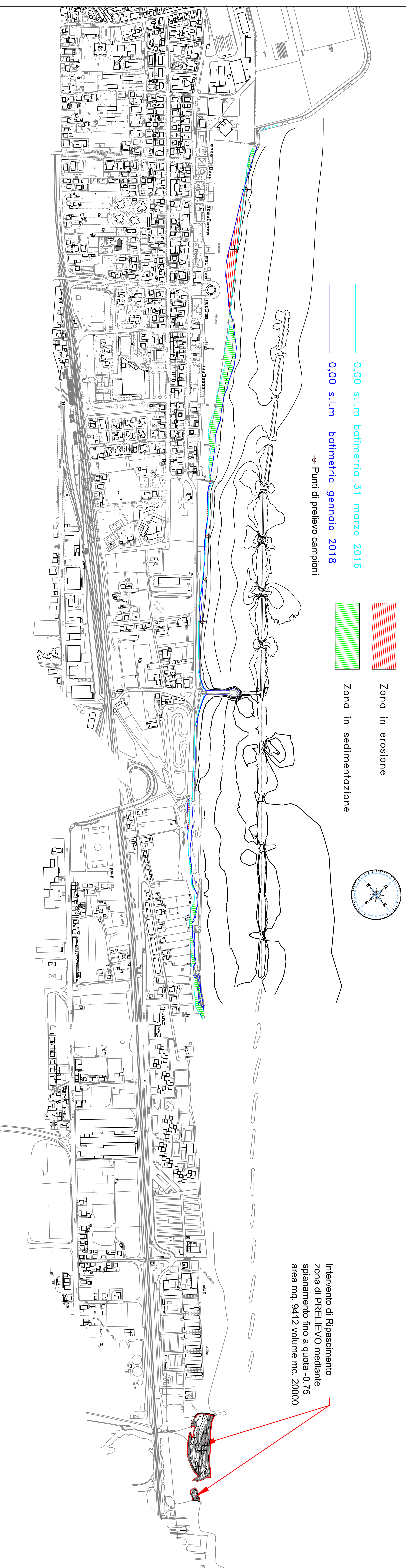
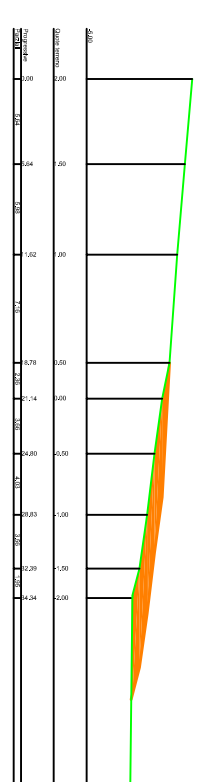


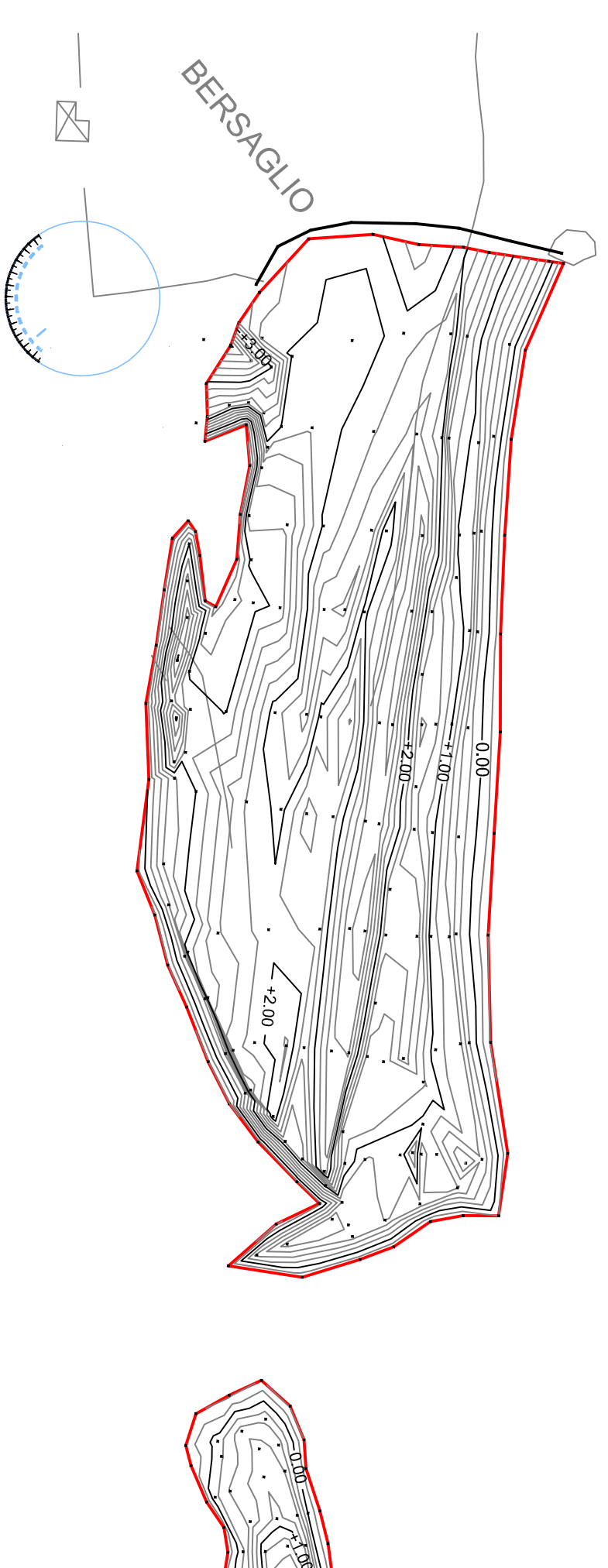
# PANIMETRIA GENERALE - scala 1:5000



SEZIONE TIPO ZONA DI CONFERIMENTO - scala 1:500



INGRANDIMENTO ZONA PRELIEVO - scala 1:1000



Intervento di Ripascimento  
zona di RIPOORTO area  
mq. 15000 volume mc. 20.000 di cui 1° stralcio  
mc. 6300

# COMUNE DI FANO

Provincia di Pesaro e Urbino  
SETTORE 5° - LL.PP. - URBANISTICA

RIFORNIMENTO DELLE SCOGLIERE SOFFOLTE E COSTRUZIONE SCOGLIERA EMERSA NEL TRATTO DI COSTA COMPRESO TRA IL PORTO DI FANO E BAIATA METAURO. - LOTTO 2° - 1° STRALCIO - RIPRISTINO DEGLI ARENILI

CUP E37B15000200000

## PROGETTO ESECUTIVO

### ELABORATI GRAFICI

**GRUPPO DI PROGETTAZIONE:**  
Progetto Esecutivo  
Dot. Ing. Federico Fabbrì  
Collaboratori  
Geom. Alessandro D'Angeli

**DIREZIONE DEI LAVORI:**  
Dot. Ing. Federico Fabbrì  
Geom. Alessandro D'Angeli  
COORDINATORE DELLA SICUREZZA:  
di definire

**CONSULENZA TECNICA SCIENTIFICA:**  
Dot. Ing. Alessandro Marchelli  
Collaboratore  
Dot. Ing. Elisa Sete

**RESPONSABILE DEL PROCEDIMENTO:**  
Geom. Bruno Agostinelli

### RIPOASCIMENTO

Tav. 1

Prot.:  
Data:  
11/08/2017

Scala: 1:5000 - 1:2000 -  
1:1000 - 1:500

File:  
Aggiornamenti:

