

0.00 s.l.m. dicembre 2016
 Area d'intervento

PIANO STRAORDINARIO PER LA MITIGAZIONE DEL RISCHIO IDROGEOLOGICO
 Art. 2, comma 240, Legge 23 dicembre 2009, n. 191



ACCORDO DI PROGRAMMA MATTM-REGIONE MARCHE
 25 NOVEMBRE 2010

COMMISSARIO STRAORDINARIO DELEGATO
 DL 24 GIUGNO 2014, N. 91 CONV. IN LEGGE 11 AGOSTO 2014, N. 116

TITOLO Intervento Comune di Fano- Interventi di Difesa della Costa PU052/10
 Decreto 12/02/2015 n. 16/SAMRI



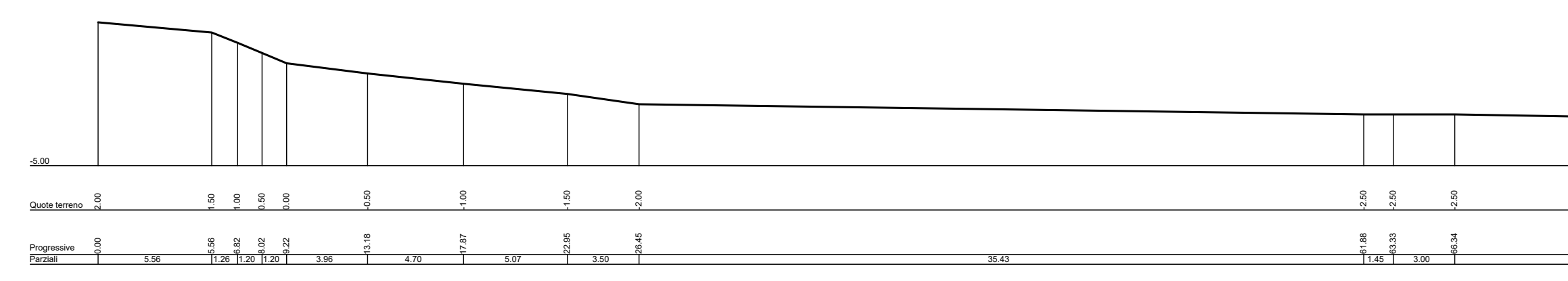
COMUNE di FANO
 Provincia di Pesaro e Urbino

TITOLO PROGETTO:
 INTERVENTO DI RIPASCIMENTO NELL'AMBITO DEL PROGETTO:
 "RIFIORIMENTO DELLE SCOGLIERE SOFFOLTE E COSTRUZIONE SCOGLIERA EMERSA
 NEL TRATTO DI COSTA COMPRESO TRA IL PORTO DI FANO E BAIJA METAURO."
 CUP E33B13000060002
 DECRETO DEL DIRIGENTE DELLA POSIZIONE DI FUNZIONE VALUTAZIONI E
 AUTORIZZAZIONI AMBIENTALI N. 60/VAA DEL 03/08/2015

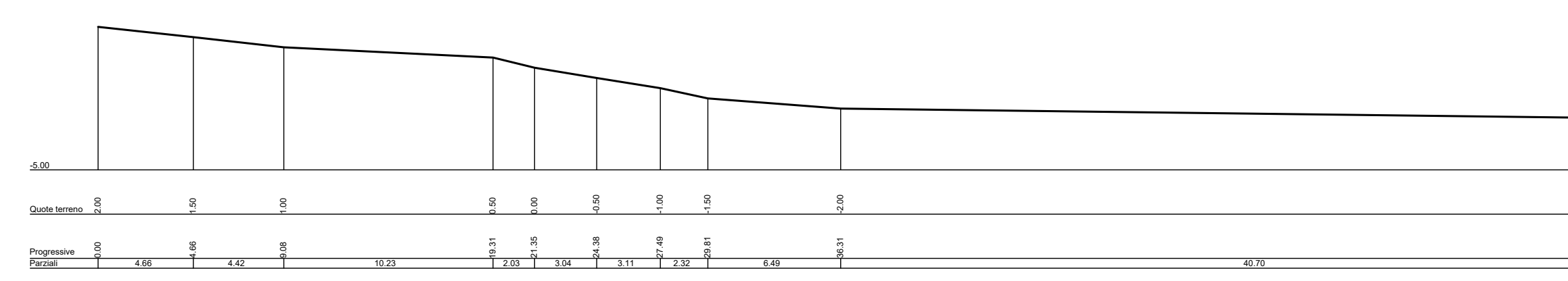
GRUPPO DI PROGETTAZIONE: Progetto Preliminare Geom. Carlo Ondedei Progetto Esecutivo Dott. Ing. Federico Fabbri Collaboratori Geom. Bruno Agostinelli Geom. Alessandro D'Angeli CONSULENZA TECNICO SCIENTIFICA: Dott. Ing. Alessandro Mancinelli Collaboratore Dott. Ing. Elisa Seta	DIREZIONE DEI LAVORI: Dott. Ing. Federico Fabbri Direttori Operativi Geom. Bruno Agostinelli Geom. Alessandro D'Angeli
	RESPONSABILE DEL PROCEDIMENTO: Dott. Arch. Adriano Giangolini Collaboratore RUP Dott. Arch. Luigina Mischiatti

COROGRAFIA DEL SITO DI DESTINAZIONE OGGETTO DI RIPASCIMENTO Tav. DL04

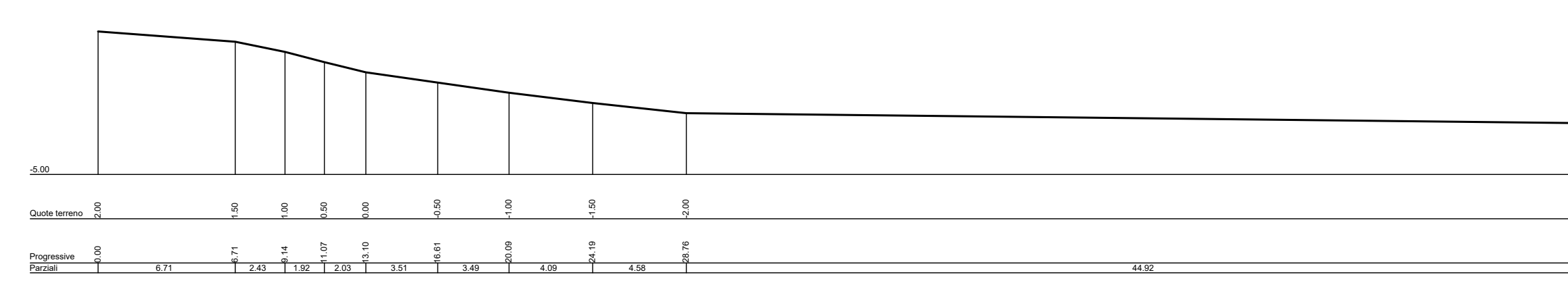
Prot.:	Data: Aprile 2017	Scala: 1:5000	File:	Aggiornamenti: V_02
--------	----------------------	------------------	-------	------------------------



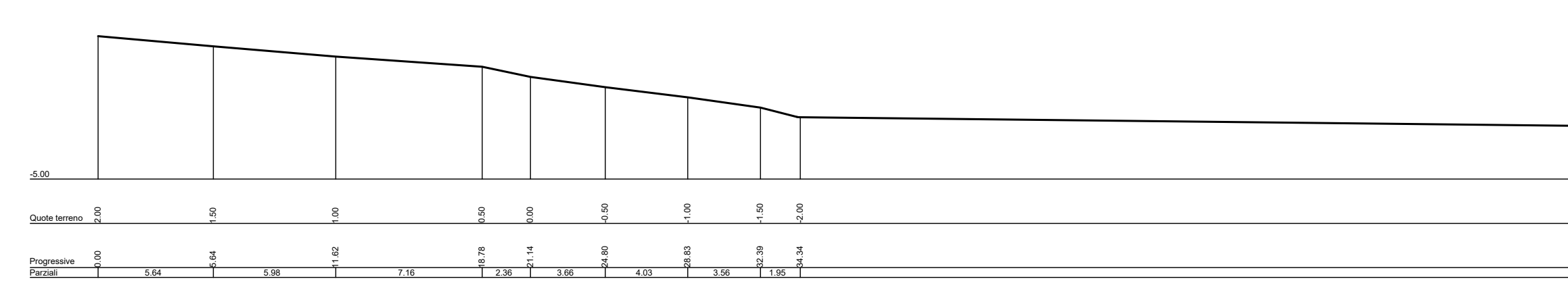
sez_ripasc1



sez_ripasc2

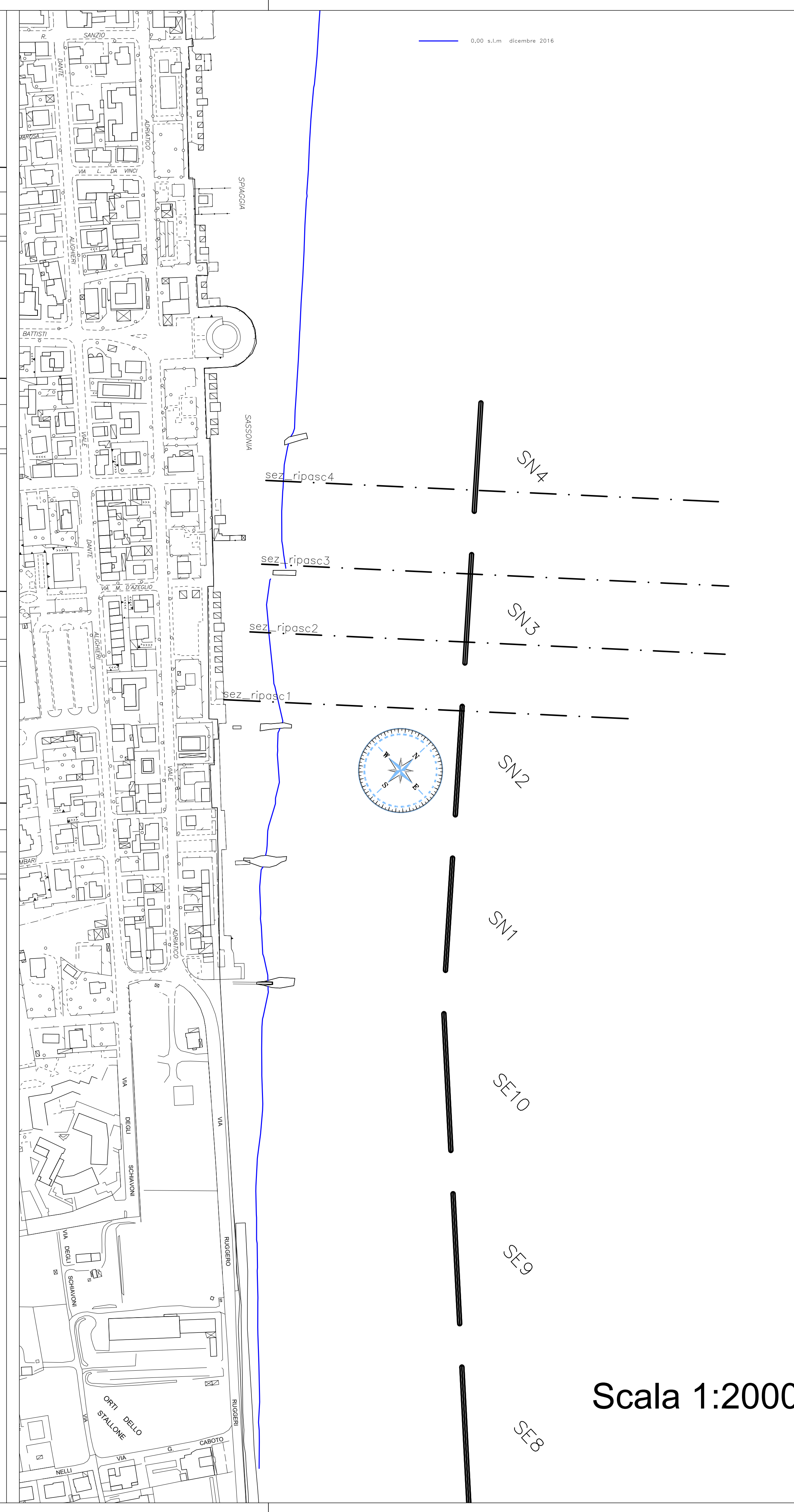


sez_ripasc3



sez_ripasc4

Scala 1:250



Scala 1:2000

PIANO STRAORDINARIO PER LA MITIGAZIONE DEL RISCHIO IDROGEOLOGICO
Art. 2, comma 240, Legge 23 dicembre 2009, n. 191



ACCORDO DI PROGRAMMA MATTM-REGIONE MARCHE
25 NOVEMBRE 2010

COMMISSARIO STRAORDINARIO DELEGATO
DL 24 GIUGNO 2014, N. 91 CONV. IN LEGGE 11 AGOSTO 2014, N. 116

TITOLO Intervento Comune di Fano- Interventi di Difesa della Costa PU052/10
Decreto 12/02/2015 n. 16/SAMRI



COMUNE di FANO
Provincia di Pesaro e Urbino

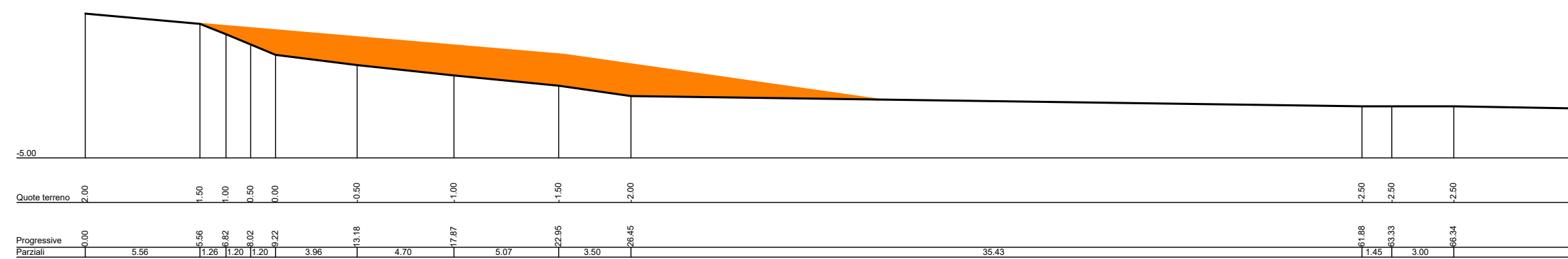
TITOLO PROGETTO:
INTERVENTO DI RIPASCIMENTO NELL'AMBITO DEL PROGETTO:
"RIFIORIMENTO DELLE SCOGLIERE SOFFOLTE E COSTRUZIONE SCOGLIERA EMERSA
NEL TRATTO DI COSTA COMPRESO TRA IL PORTO DI FANO E BAIJA METAURO."
CUP E33B13000060002
DECRETO DEL DIRIGENTE DELLA POSIZIONE DI FUNZIONE VALUTAZIONI E
AUTORIZZAZIONI AMBIENTALI N. 60/VAA DEL 03/08/2015

GRUPPO DI PROGETTAZIONE: Progetto Preliminare Geom. Carlo Ondedei Progetto Esecutivo Dott. Ing. Federico Fabbri Collaboratori Geom. Bruno Agostinelli Geom. Alessandro D'Angeli CONSULENZA TECNICO SCIENTIFICA: Dott. Ing. Alessandro Mancinelli Collaboratore Dott. Ing. Elisa Seta	DIREZIONE DEI LAVORI: Dott. Ing. Federico Fabbri Direttori Operativi Geom. Bruno Agostinelli Geom. Alessandro D'Angeli
	RESPONSABILE DEL PROCEDIMENTO: Dott. Arch. Adriano Giangolini Collaboratore RUP Dott. Arch. Luigina Mischiatti

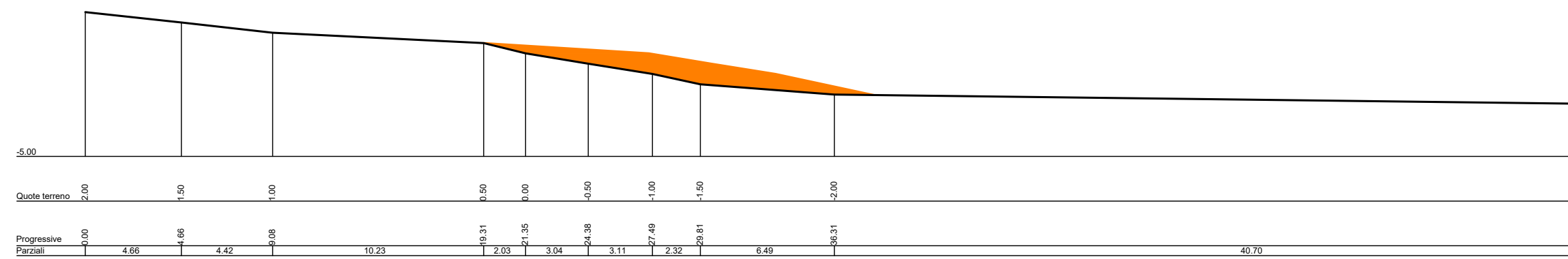
PLANIMETRIA E SEZIONI STATO ATTUALE DEL SITO DI
DESTINAZIONE

Tav. DL05

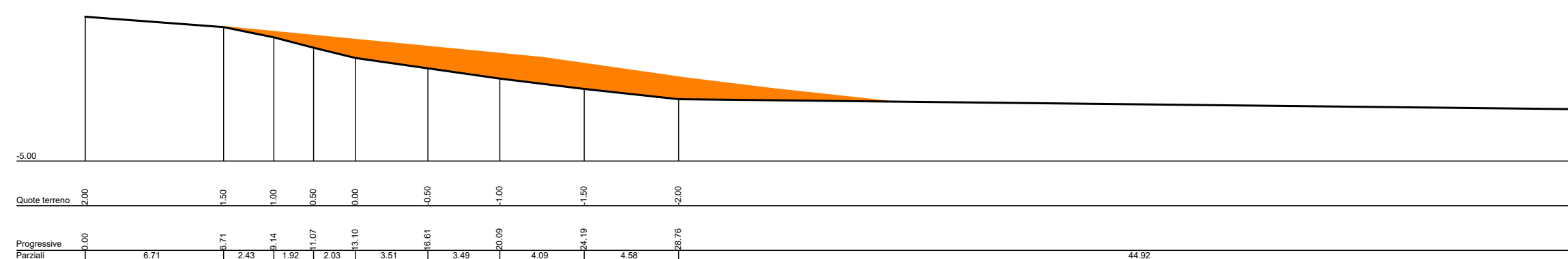
Prot.:	Data: Aprile 2017	Scala: 1:2000 - 1:250	File:	Aggiornamenti: V_02
--------	----------------------	--------------------------	-------	------------------------



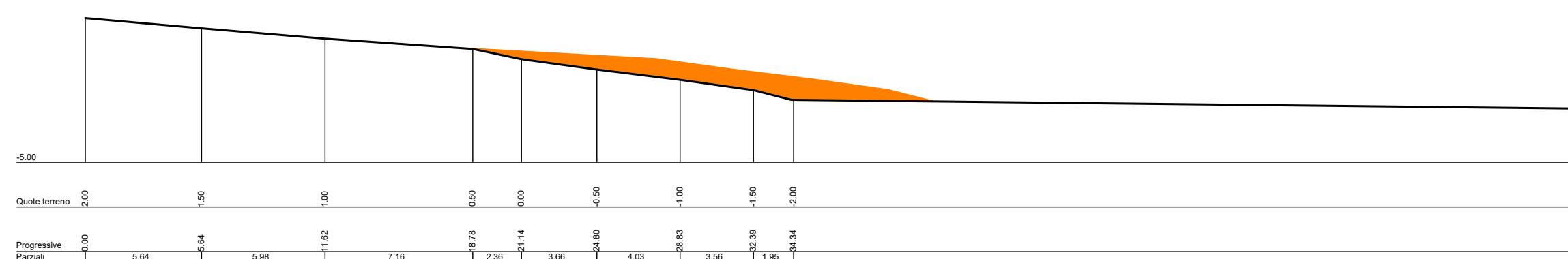
sez_ripasc1



sez_ripasc2

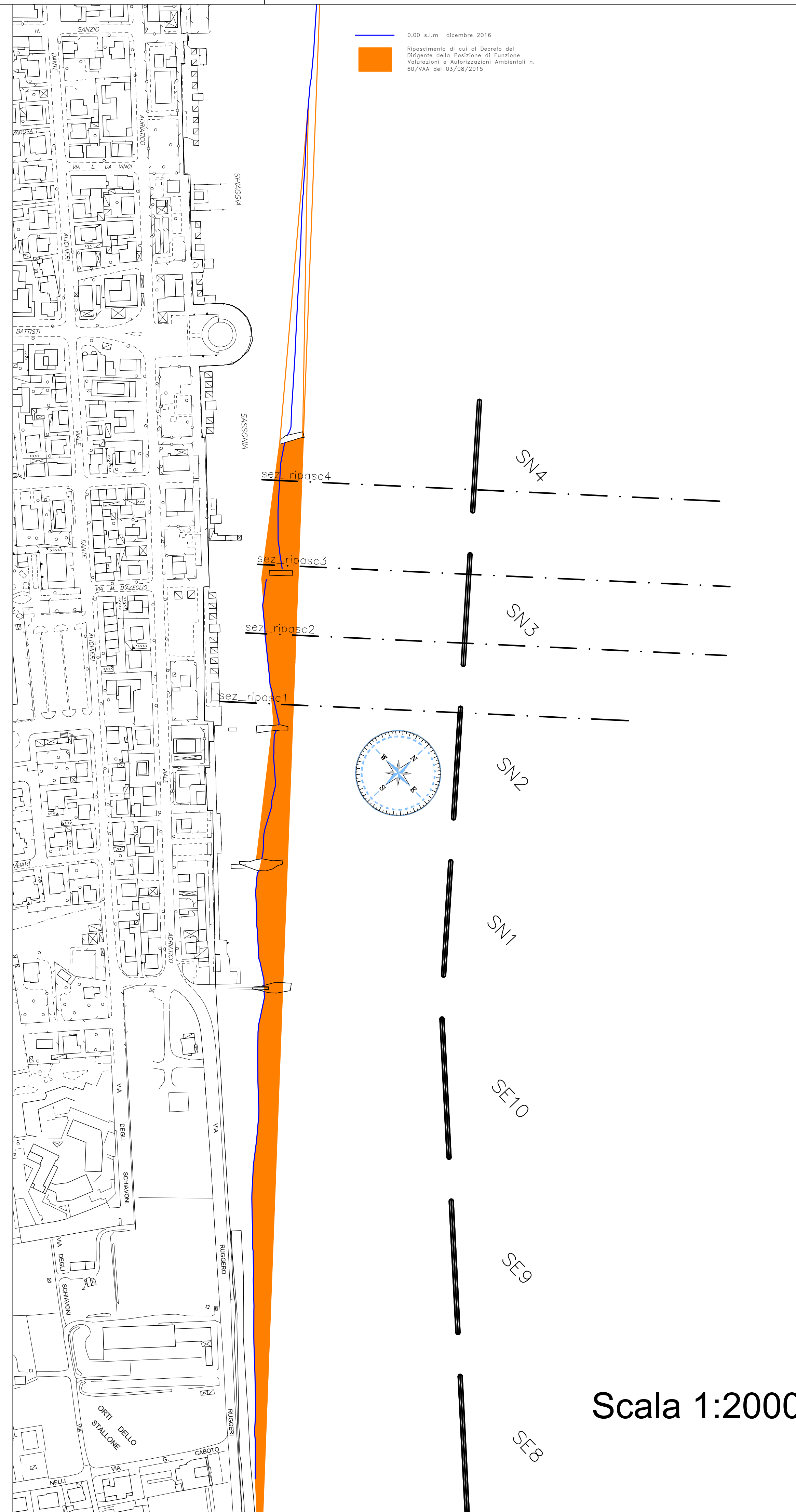


sez_ripasc3

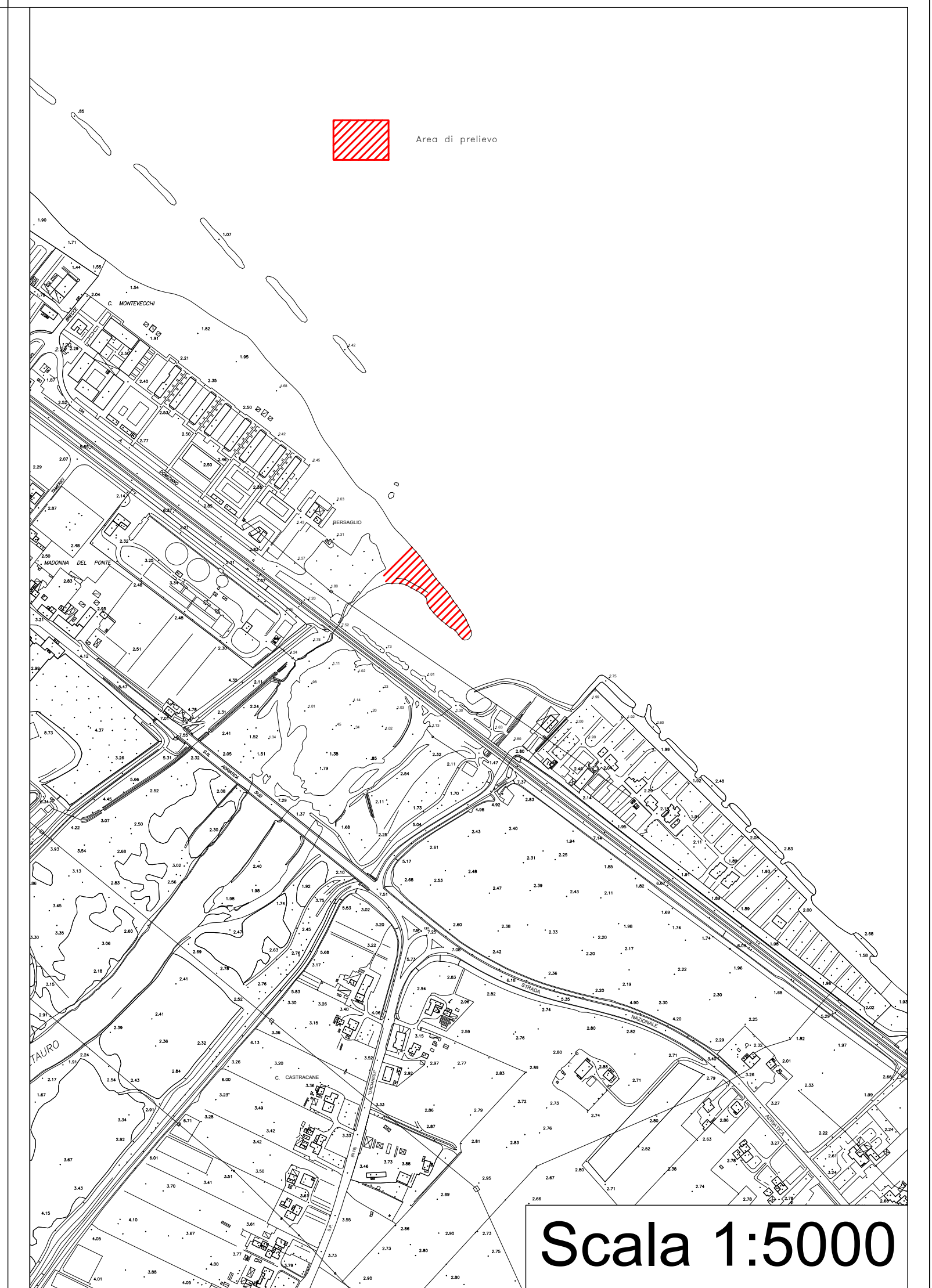


sez_ripasc4

Scala 1:250



Scala 1:2000



Scala 1:5000

PIANO STRAORDINARIO PER LA MITIGAZIONE DEL RISCHIO IDROGEOLOGICO
Art. 2, comma 240, Legge 23 dicembre 2009, n. 191



ACCORDO DI PROGRAMMA MATTM-REGIONE MARCHE
25 NOVEMBRE 2010

COMMISSARIO STRAORDINARIO DELEGATO
DL 24 GIUGNO 2014, N. 91 CONV. IN LEGGE 11 AGOSTO 2014, N. 116

Titolo Intervento Comune di Fano- Interventi di Difesa della Costa PU052/10
Decreto 12/02/2015 n. 16/SAMRI



COMUNE di FANO
Provincia di Pesaro e Urbino

TITOLO PROGETTO:
INTERVENTO DI RIPASCIMENTO NELL'AMBITO DEL PROGETTO:
"RIFIORIMENTO DELLE SCOGLIERE SOFFOLTE E COSTRUZIONE SCOGLIERA EMERSA
NEL TRATTO DI COSTA COMPRESO TRA IL PORTO DI FANO E BAIJA METAURO."
CUP E33B1300060002
DECRETO DEL DIRIGENTE DELLA POSIZIONE DI FUNZIONE VALUTAZIONI E
AUTORIZZAZIONI AMBIENTALI N. 60/VAA DEL 03/08/2015

GRUPPO DI PROGETTAZIONE: Progetto Preliminare Geom. Carlo Ondedei Progetto Esecutivo Dott. Ing. Federico Fabbri Collaboratori Geom. Bruno Agostinelli Geom. Alessandro D'Angeli CONSULENZA TECNICO SCIENTIFICA: Dott. Ing. Alessandro Mancinelli Collaboratore Dott. Ing. Elisa Seta	DIREZIONE DEI LAVORI: Dott. Ing. Federico Fabbri Direttori Operativi Geom. Bruno Agostinelli Geom. Alessandro D'Angeli
	RESPONSABILE DEL PROCEDIMENTO: Dott. Arch. Adriano Giangolini Collaboratore RUP Dott. Arch. Luigina Mischiatti

PLANIMETRIA E SEZIONI STATO DI PROGETTO Tav. DL06

Prot.:	Data: Aprile 2017	Scala: 1:5000 1:2000 - 1:250	File:	Aggiornamenti: V_02
--------	----------------------	------------------------------------	-------	------------------------