




COMUNE DI LORETO

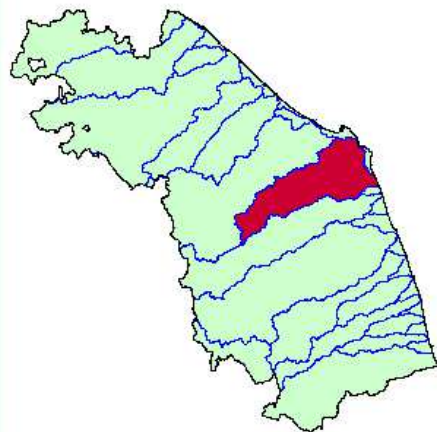


C.d.F.
*un progetto integrato
 per la valorizzazione
 del nostro territorio*



**IL CONTRATTO
 DI FIUME
 DEL MUSONE**



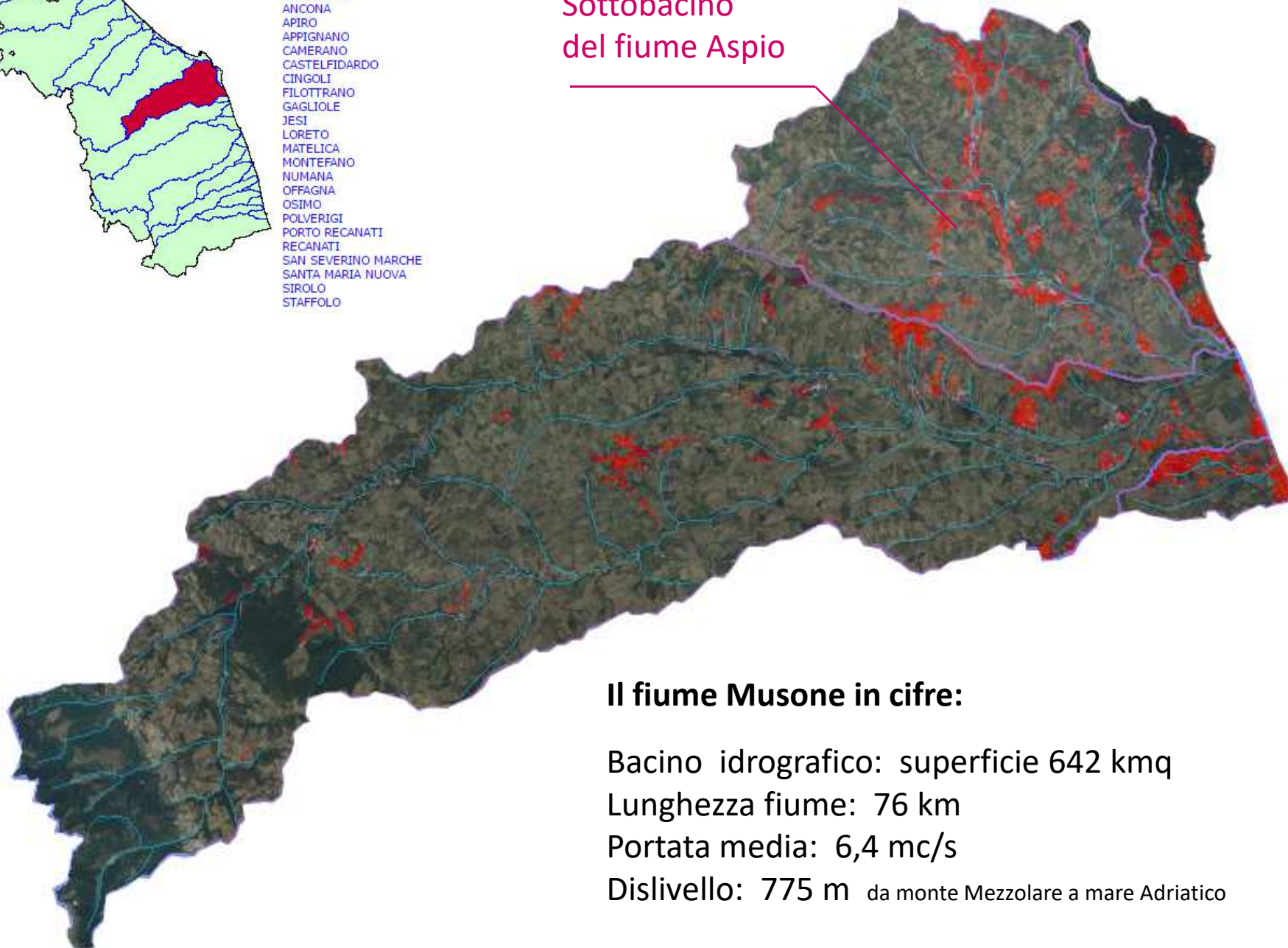


BACINO REGIONALE

[14] Fiume Musone

AGUGLIANO
ANCONA
APIRO
APPIGNANO
CAMERANO
CASTELFIDARDO
CINGOLI
FILOTTRANO
GAGLIOLE
JESI
LORETO
MATELICA
MONTEFANO
NUMANA
OFFAGNA
OSIMO
POLVERIGI
PORTO RECANATI
RECANATI
SAN SEVERINO MARCHE
SANTA MARIA NUOVA
SIROLO
STAFFOLO

Sottobacino del fiume Aspjo



Il fiume Musone in cifre:

Bacino idrografico: superficie 642 kmq

Lunghezza fiume: 76 km

Portata media: 6,4 mc/s

Dislivello: 775 m da monte Mezzolare a mare Adriatico

C.d.F.

**CONTRATTO
DI FIUME
DEL MUSONE**

Firma del MANIFESTO D'INTENTI
Loreto 7 APRILE 2017

Incontro promotore:

1 Luglio 2016

CEA – La Confluenza Osimo



Incontri preparatori:

12 gennaio 2017

2 marzo 2017

C.d.F.

CONTRATTO
DI FIUME
DEL MUSONE

Firma del PROTOCOLLO D'INTESA
Loreto 26 SETTEMBRE 2017



Le strutture organizzative per la formazione del Contratto di fiume del Musone

COMITATO PROMOTORE

Composto dai firmatari del manifesto d'intenti

Il Comitato promotore nominale altre strutture elettive del Contratto di Fiume

CABINA DI REGIA ISTITUZIONALE

Comune di Loreto (capofila, provincia di Ancona)

Comune di Osimo (provincia di Ancona)

Comune di Cingoli (provincia di Macerata)

Comune di Porto Recanati (provincia di Macerata)

Legambiente – circolo Cingoli

WWF - centromarche

Regione Marche - PF difesa del suolo

Associazione Riviera del Conero

Consorzio di Bonifica

SEGRETERIA

Paolo Bussoletti - Comune di Loreto

segreteria.loreto@regione.marche.it

tel. +39 0717505625

Le strutture organizzative per la formazione del Contratto di fiume del Musone

COMITATO TECNICO-SCIENTIFICO

CEA La confluenza, Osimo

A.T.O.2

A.T.O.3

Acquambiente Marche

Astea

A.P.M.

A.S.SE.M.

Multiservizi

A.R.P.A.M.

A.S.S.A.M.

Regione Marche – P.F. Tutela delle acque e tutela del territorio

Regione Marche – Rete Ecologica Marche

Provincia di Ancona - SIT

Provincia di Macerata - SIT

Prof. Vincenzo Caputo – biologo UNIVPM

Prof. Fabio Taffetani - botanico UNIVPM

Tommaso Moreschi – architetto

Filippo Invernizzi – archeologo

Marco Materazzi – geologo UNICAM

Massimiliano Savoretti - agronomo



**ASSEMBLEA
PLENARIA**

Fase iniziale (novembre-febbraio)

Riunione iniziale del Comitato promotore (29 novembre)

- Pagina web nella pagina del Comune di Loreto
- Depliant esplicativo
- Questionario (da implementare poi in un GEO-BLOG)
- *Pubblicazione di "La via del Musone" (con contributo Ass. Riviera Conero, imprese locali?)*

Ciclo di 4 assemblee di presentazione e acquisizione di attori locali interessati:

- Castelfidardo (19 dicembre)
- Numana
- San Vittore di Cingoli
- Apiro

Prima riunione della Cabina di Regia per fare il punto della situazione e promuovere la fase di acquisizione dei dati conoscitivi

Riunione del Comitato tecnico-scientifico per costituire una banca dati tramite cartella dropbox sui diversi tematismi individuati (15 dicembre) —> **Avvio fase conoscitiva**

Prima assemblea plenaria (*fine febbraio*)