COMUNE DI PEDASO
(Provincia di Fermo)

RIPRISTINO DEI PROFILI DI SPIAGGIA ATTRAVERSO RIPASCIMENTO CON SEDIMENTI PROVENIENTI DALL'ESCAVO DELLA SPIAGGIA ATTREZZATA
(ai sensi del D.M. 173/2016)

PROGETTO DEFINITIVO-ESECUTIVO

TITOLO ELABORATO :

ELABORATO 2
PLANIMETRIA E SEZIONI DI PROGETTO SITO DI PRELIEVO

Scala : VARIE

Committente :
COMUNE DI PEDASO

Data:
Dicembre 2016

Responsabile del procedimento:
Arch. Aldo Pasqualini

Progettista :
Dott. Geol. Alessio Acciarri
via Montecamauro, 43
63828 Campofilone (FM)
tel: 3384775968

ORDINE DEI GEOLOGI DELLE MARCHE
Alessio ACCIARRI
Geologo Specialista
N. 828
A.B.A. SEZIONE A

Rilievo plano-altimentrico area oggetto di intervento - Scala 1:500

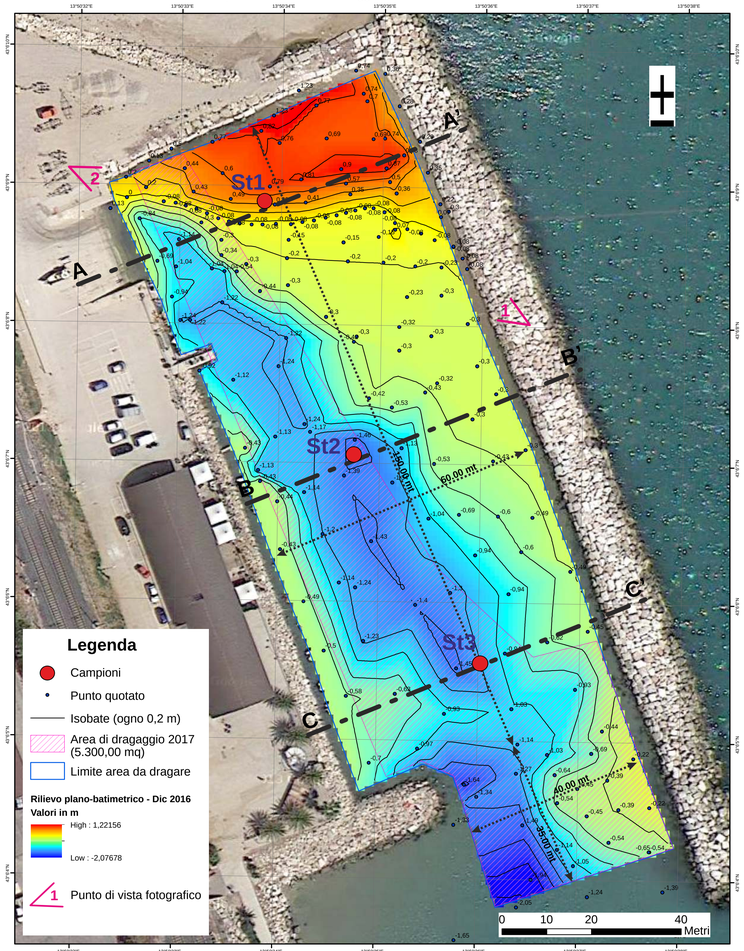

FOTO 1

FOTO 2

SEZIONE A-A'

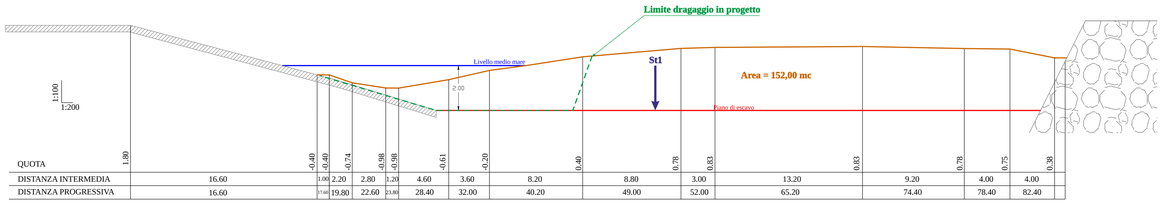

QUOTA	1,80	-0,40	-0,40	-0,74	-0,98	-0,98	-0,61	-0,20	0,40	0,78	0,83	0,83	0,78	0,75	0,38
DISTANZA INTERMEDIA	16,60	1,00	2,20	2,80	1,20	4,60	3,60	8,20	8,80	3,00	13,20	9,20	4,00	4,00	
DISTANZA PROGRESSIVA	16,60	17,60	19,80	22,60	23,80	28,40	32,00	40,20	49,00	52,00	65,20	74,40	78,40	82,40	

SEZIONE B-B'

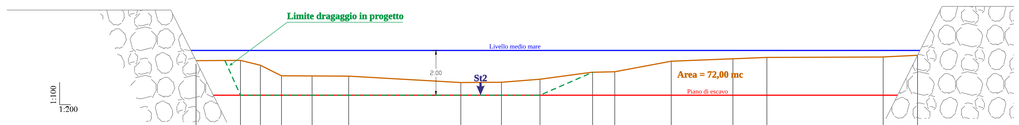

QUOTA	-0,46	-0,46	-0,67	-1,14	-1,14	-1,19	-1,44	-1,44	-1,29	-0,98	-0,95	-0,49	-0,37	-0,32	-0,32	-0,25
DISTANZA INTERMEDIA	3,80	1,80	2,00	2,60	3,40	10,00	3,60	3,40	4,80	1,80	5,20	5,40	3,00	10,40	3,20	
DISTANZA PROGRESSIVA	3,80	5,60	7,60	10,20	13,60	23,60	27,20	30,60	35,40	37,20	42,40	47,80	50,80	61,20	64,40	

SEZIONE C-C'

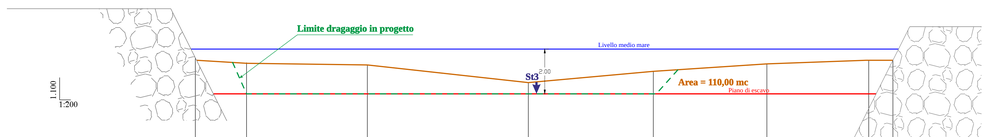

QUOTA	-0,50	-0,56	-0,71	-1,50	-1,00	-0,62	-0,51	-0,48
DISTANZA INTERMEDIA	4,40	10,80	14,40	11,00	10,20	9,20	2,00	
DISTANZA PROGRESSIVA	4,40	15,20	29,60	40,60	50,80	60,00	62,00	

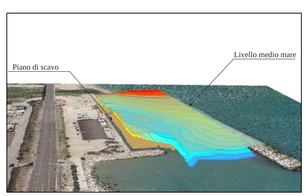

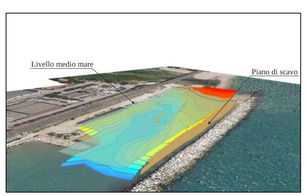

CALCOLO VOLUMI TOTALI DI SCAVO:

AREA SEZIONE A-A' x 50,0 mt = 152,00 mq X 50,0 mt = 7.600,0 mc
AREA SEZIONE B-B' x 50,0 mt = 72,00 mq X 50,0 mt = 3.600,0 mc
AREA SEZIONE C-C' x 50,0 mt = 110,00 mq X 50,0 mt = 5.500,0 mc

VOLUME TOTALE 16.700,00 mc